

廣州通史

本卷主编 杨万秀

现代卷

上册

主编

杨万秀

副主编

钟卓安

汪叔子

中华书局

廣州通史

主 编 杨万秀

副主编 钟卓安 汪叔子

现代卷

(上册)

本卷主编 杨万秀

中 华 书 局

《廣州通史》

編輯委員會

名譽主任 林樹森

主任 朱小丹 張廣寧

副主任 王曉玲 徐志彪

顧問 何耀光

委員（按姓氏筆畫排列）

王林生 湯應武 孫 云 李江濤 李婉芬

楊萬秀 陳玉環 顧潤清 梁建中 程存潔

禰兆強 魏小平

《廣州通史》

现代卷

作 者（按姓氏笔画排列）

左双文（华南师范大学 教授）

杨万秀（广州市社会科学院 研究员）


黄菊艳（广东省档案馆 研究馆员）

黄穗生（中共广州市委党史研究室 副研究员）

曾庆榴（中共广东省委党校 教授）



1917年9月10日孙中山就任海陆军大元帅




1917年9月15日，孙中山将大元帅府从黄埔公园迁入河南士敏土厂。图为迁入士敏土厂后的大元帅府。




1923年8月14日，孙中山偕夫人宋庆龄到永丰舰接见该舰官兵，欢迎永丰舰从厦门南归广州军政府建制。



中国共产党早期活动家、马克思主义者杨匏安



1923年6月12—20日，中国共产党第三次全国代表大会在广州举行。图为大会会址遗址（今广州市东山恤孤院路33号）。



1924年1月20日，中国国民党第一次全国代表大会在广东国立高等师范学校礼堂开幕。图为大会会址外景（今广东省博物馆内）。



毛泽东主持的广州第六届农民运动讲习所旧址



1925年6月19日，香港、广州工人为声援上海五卅运动，举行省港大罢工。图为省港大罢工的游行队伍在广州街头。



1925年7月3日，省港罢工委员会成立。图为委员会部分成员合影。左四何耀全、左五苏兆征、左六邓中夏。



省港大罢工副总指挥何耀全烈士



1925年3月12日，孙中山逝世。广州各界举行追悼孙中山大会。



1924—1927年，中共广东（两广）区委旧址（今文明路75—81号）。

总 序

广州是广东省的省会,广东省的政治、经济和文化中心,华南地区的中心城市。

由于历史和地理的原因,广州有许多名字。她早期称番禺,又有楚庭、羊城、穗城之称。至三国时期,始有广州之称。到隋朝时又一度改称番州。还因广州四季常青,花香飘逸,享有“花城”的美誉。

广州依山带水,有着优越的地理条件。广州市位居北纬 $22^{\circ}26'$ ~ $23^{\circ}56'$,东经 $112^{\circ}57'$ ~ $114^{\circ}03'$ 之间。北回归线在市境中部偏北穿过,全市约三分之二的地区在北回归线以南。地处低纬度及濒临南中国海的共同作用,使广州一年内冬夏季风交替,光能充沛,雨量丰富,宜于人类生活和发展生产。广州又居于广东海岸线的中央,西、北、东三江的汇合处。南部珠江口水道密布,岛屿星罗,出海水道众多,其中以虎门、横门、磨刀门、崖门等最著名。这为广州成为我国远洋航运的优良海港和珠江流域的进出口岸提供了条件。

广州市现有土地面积 7434.4 平方公里,辖越秀、荔湾、海珠、萝岗、南沙、黄埔、天河、白云、番禺、花都等 10 区和增城、从化两市(县级)。^① 全市常住人口约 1050 万。^②

^① 2005 年 5 月国务院同意,广东省调整广州市部分行政区划,撤销广州市东山区、芳村区;设立广州市南沙区、萝岗区。参见 2005 年 5 月 24 日《广州日报》。

^② 2000 年全国第五次人口普查,广州市常住人口 994 万。