



喀什噶尔导游

新疆人民出版社

喀什噶尔导游

李恺 著

新疆人民出版社

责任编辑 陈琳
封面设计 王国玲
封面照片 赵君安 摄

喀什噶尔导游

李恺 著

新疆人民出版社出版

(乌鲁木齐市建中路54号)

新疆新华书店发行 新疆新华印刷厂印刷

787×1092毫米 36开本 2,89印张 4插页

1988年9月第1版 1988年9月第1次印刷

印数：1—5300

ISBN7-228-00325-X/I·107 定价：1.25元



果园迎宾



古城深巷




土陶

塔吉克妇女的见面礼



石头城雄姿




红其拉甫界碑






莫尔佛塔



修复前的马赫穆德·喀什噶尔墓



阿巴霍加陵墓内部



待售的小刀

序

古城喀什噶尔远在“丝绸之路”开通的时候就是东、西方交通线上的要冲之一。由于它在相当长的一个历史阶段内曾经是一座有名的商业城市，而且具有独特的文化，所以从上个世纪以来就吸引了很多游人，成了探访丝路古迹的人们必须驻足的地方。

喀什噶尔现在是新疆维吾尔自治区南部的最大城市，喀什地区在塔里木盆地各绿洲当中也最为富饶和繁荣。在天山以南的塔里木盆地，喀什噶尔的地位极为突出。人们认为，在丝绸之路这条历史的彩带上，喀什噶尔如同一颗绿色的明珠，晶莹透亮，引人注目，所以近几年来中、外的许多旅游者都向往着到此一游。事实上来这里旅游的人们确也在与日俱增。

为了让人们正确地认识喀什噶尔，了解这座城

市周围的情形，为广大旅游者们提供一个游览的线索，我们特请长期以来在喀什从事文物工作的李恺同志撰写了此书。通过这本书，我们将喀什噶尔和喀什地区的地理概况、历史沿革、名胜古迹、自然风光、手工艺品、土特名产、风俗民情简捷扼要地进行了介绍。我们认为这是必要的。我们欢迎国内、外的旅游者们到喀什噶尔来，而这本小册子则是我们向各位来宾的第一个奉献。由于能力所限，我深知这本小册子并未完全满足广大中、外旅游客人们的需要。对此，我们是深感歉意的。我认为弥补的办法只有一个，那就是请广大旅游客人们仔细参观，务请尽兴。如果真正作到了这一点，那么，我们才会欣慰和满足。

喀什地区行政公署专员
阿不都吾甫尔·斯的克

一九八七年十月十二日

目 录

地理概貌	1
历史沿革	4
名胜古迹	7
艾提尕尔清真寺	7
“香妃墓”	12
莫尔佛塔	17
三仙洞	23
尤素甫·哈斯·	
哈吉甫墓	26
马赫穆德·	
喀什噶尔墓	29
石头城	32
公主堡	37
自然风光	43
中巴公路	43

喀拉湖	48
慕士塔格和公格尔冰山	53
手工艺品	57
民族手工艺品简介	57、
英吉沙小刀	58
色泽古朴的土陶	59
式样众多的民族花帽	60
音色纯正的民族乐器	61
绚丽多彩的艾德利斯绸	62
土特名产	65
南疆葡萄	65
“水果皇后”无花果	67
喀什噶尔石榴	70
誉满中外的伽师瓜	71
果中珍品巴旦木	73
天山脚下话蟠桃	76
风俗民情	78
巴扎盛况	78
喀什噶尔小吃	81
维吾尔族婚礼	84
塔吉克族婚礼	90
后记	95

地 理 概 貌

喀什地区位于新疆维吾尔自治区的西南部，东经 $76^{\circ}21'$ — $79^{\circ}57'$ ，北纬 $35^{\circ}20'$ — $40^{\circ}18'$ 。地区的西面是号称“世界屋脊”的帕米尔高原，东面濒临塔克拉玛干大沙漠。天山以南的五大沙漠绿洲，最大的两片（喀什噶尔绿洲和叶尔羌绿洲）都在本地区的范围之内。本地区的西面和南面与苏联、阿富汗、巴基斯坦接壤，北面 and 东面与克孜勒苏柯尔克孜自治州、阿克苏、和田等地区为邻。全地区总面积为16.2万多平方公里，人口232万；当地居民共分17个民族。各民族之中，维吾尔人占90%以上。所以这里又是我国维吾尔人最多的地方。地区的物产主要有粮食、棉花、油料、瓜果、家畜等。矿产以铁、有色金属、石油、石英的储量较为丰富。农产品当中，长绒棉的质量好，产量高，曾经远销江苏、上海一带。另外，地区所辖的喀什市、莎车、

巴楚、英吉沙还有比较发达的民族手工业及手工艺品制造业。手工业品及手工艺品中的少数民族花帽、小刀、乐器、铜制器皿和“艾德利斯”绸在全新疆更负盛名。

喀什地区地处欧亚大陆的中心。地域辽阔，远离海洋，自然风光独特。一般来说，整个地区可分为绿洲、沙漠、高原三大部分。这三大部分的气候不同，景观各异：绿洲上的农业发达，林木繁茂。叶尔羌河、提斯那甫河、库山河、盖孜河和克孜勒河为广大绿洲提供了充足的水源。这些河流的两岸，田连阡陌，村舍相望，有“塞外江南”之称。

沙漠地区比较荒凉。有些沙漠区没有人烟，植被极少。靠近绿洲的沙漠区多生红柳、芦苇等耐旱植物。冬季的沙漠寒冷异常，夏季的时候又极为酷热。

喀什地区区域内的高原地区是帕米尔高原的东南部分。这一区域的平均海拔在四千米以上，空气稀薄、气候严寒、交通不便、人口稀少，喀什至塔什库尔干的公路修通之前是极为闭塞的地方，当地的情形鲜为人知。其上有色勒库尔、塔格敦巴什、塔什满等许多山间谷地和草甸，塔吉克人即居住在这些谷地和草甸上，过着他们那悠然自得的游牧生活。另外，此区域内尚有新疆的第一峰乔戈里峰，海拔8611米，（仅次于珠穆朗玛峰）；有帕米尔上

的第二高峰公格尔，海拔7719米；有帕米尔上的第三高峰慕士塔格阿塔，海拔7546米，号称“冰山之父”。所以，地势虽高，但地位重要；气候酷寒，但风光绮丽，民情敦厚。

远在古代，横贯欧亚大陆的交通大动脉“丝绸之路”进入塔里木盆地以后便分为南、北两道西行。这两条古道绕过塔克拉玛干沙漠之后又在喀什地区交汇，然后从几个山口越过帕米尔高原。因而，古代的喀什地区各地早就与我国内地、中亚、西亚和印度次大陆有密切联系。现在本地区的交通状况大为改观，已有中——巴公路通向巴基斯坦，有南疆干线公路通向乌鲁木齐，有新藏公路通到西藏的阿里地区；航空事业发展很快，有乌鲁木齐至喀什市的定期航班，肥沃的广大绿洲已步入了新的历史阶段。

历史沿革

两千多年以前，今日的喀什地区范围内曾经出现过许多小小的古国。这些古国大都以绿洲为界，一个古国占据着一个绿洲，有的以农业经济为主，居民过着定居的生活；有的以牧业经济为主，居民过着游牧生活。中国古书把定居的古国称之为“城郭之国”，把游牧古国称之为“行国”。疏勒、莎车分别处在喀什噶尔绿洲和叶尔羌绿洲上，农业发达，且有中心城市，所以它们是当时较大的、也是在“丝绸之路”上颇为有名的“城郭之国”。依耐（今英吉沙一带）、西夜、子合（今叶城县南部）、乌耗（今塔什库尔干县南境）等小邦小国大都处在河谷和山前地带的小型草场上，居民以畜牧业为主，所以都是当时的小“行国”。另外，在今日的塔什库尔干县境内还有一个以“石头城”为中心的“蒲犁国”。“国家”虽小，但是延续时间很长，

直到唐代还存在（改国名为“喝盘陀”。这个小国大约以半农半牧为主要经济形态，因此说其为“行国”和“城郭之国”都可以。

今日的巴楚东北部一带，古时并不在喀什地区的文化圈以内。两千一百多年以前属于“尉头国”，中世纪时属“龟兹国”，是当时龟兹国的“东境”。这个地方，现名图木休克，唐代称作“郁头州”。如果我们把今日喀什地区的区域形状看作是一只昂首、翘尾的神犬，那么这一块地方正好处在神犬的嘴上。考古学家发现的图木休克古文化区指的正是这一地方。

分布在喀什地区的古代小邦小国随着历史的演变，有些逐渐消亡了，有些则与比较强大的古国合并。到了4—8世纪时，本地区便只有疏勒、莎车和喝盘陀这三个主要国家。它们和塔里木盆地各绿洲上的其他著名古国并存，竞争，互相交流经济文化，成为古丝绸之路上的繁荣地区之一。公元九世纪末，从蒙古高原西迁来的回鹘人和中亚的其他突厥人汇合，建立了喀喇罕王朝，不久喀喇罕王朝的东部副王又在喀什噶尔驻蹕。从此，今日喀什地区的北部（包括喀什市）和柯尔克孜自治州便开始了新的历史阶段。十世纪中期，伊斯兰教传到喀什，于是，当时的喀什噶尔绿洲和叶尔羌绿洲便统统归并

在喀喇罕王朝的管辖之下。伊斯兰教在全新疆传播，伊斯兰文化取代佛教文化，其基地就是今日的喀什地区和阿图什，今日的喀什市就是当时的伊斯兰教活动中心。

察合台汗国后期，天山南部的政局十分混乱。皈依了伊斯兰教的蒙古王公们各自为政，割地为王。此时，叶尔羌地区的蒙古人乘机崛起建立了割据政权。后来从中亚进来的一支蒙古人在赛迪汗的率领下又将此政权扩大，发展，形成叶尔羌汗国。著名历史学家米尔扎·海塔尔就是叶尔羌汗国的王族成员。他曾经征服了克什米尔地区，在克什米尔做了很长时间的“实际上的统治者”。

叶尔羌汗国延续了二百多年，直到公元1759年清朝政府统一了南疆以后，喀什地区才再一次归于我国中央集权政府的统一管理和统治之下，割据政权并立、战争不已的局面宣告结束。清朝后期，今日的喀什地区属“喀什噶尔道”，喀什市及其周围为“疏勒府”，莎车及其周围为“莎车府”，塔什库尔干和英吉沙、巴楚为“厅”。现在喀什地区的管辖范围主要是由这些府、厅、州、县组成的。