


北京市崇文区地名志

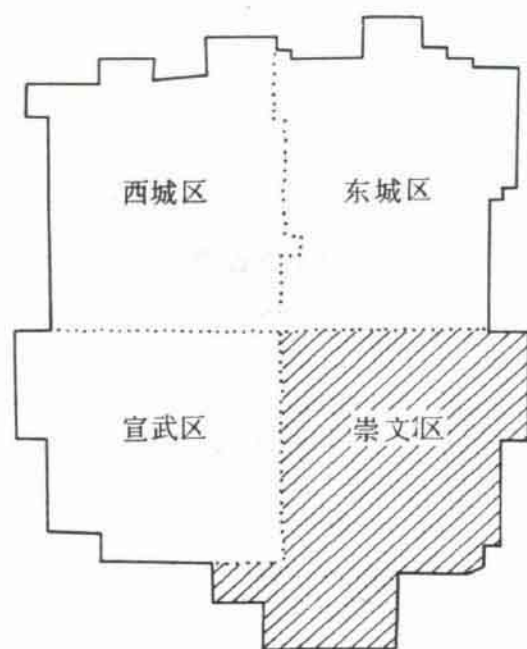




ISBN 7-200-01862-7/k · 184

定价：50.00元

北京市 崇文区地名志



崇文区地名志编辑委员会

1992年

(京)新登字 200 号

封面题字：宣祥鏊
责任编辑：犁 之
版式设计：何 玲
 刘金奎
地图制图：王瑞新
摄 影：张 海
封面设计：王海岐

北京市崇文区地名志

Běijīngshì Chóngwénqū Dì míngzhì

*

《崇文区地名志》编辑委员会编

北京出版社出版

(北京北三环中路 6 号)

邮政编码：100011

北京出版社总发行

新华书店北京发行所经销

北京印刷一厂印刷

深圳彩豪柯式彩印纸

品有限公司印彩色插页

*

787×1092 毫米 16 开本 30.5 印张 681000 字

1992 年 9 月第 1 版 1992 年 9 月第 1 次印刷

印数 1-3000

ISBN 7-200-01862-7/K·184

定 价：50.00 元

内容提要

《北京市崇文区地名志》是《北京市地名志》18部分卷中的一部。本书以地名为中心，分别介绍了崇文区的政区、街巷、居民地、统建住宅区、地片、历史地名等六个方面的沿革与现状。附篇则介绍了文物保护单位、文化教育、体育卫生、交通设施、商业服务业、工厂企业、河流等各方面的情况。这是一部熔学术性、科学性、资料性、实用性于一炉的工具书。通过本书，可以看到崇文区古往今来的风貌。

封面题字：宣祥鏊

责任编辑：犁 之

版式设计：何 玲

刘金奎

地图制图：王瑞新

摄 影：张 海

封面设计：王海蛟

杨寿康

《北京市地名志》

编纂委员会主要成员

顾 问：张百发 陈明绍

主 任：黄纪诚

副 主 任：宣祥鎏 王 晋 郑一军

平永泉 孙同越 陈永川

韩剑昆

学术顾问：田 耕 张大有

总 编：陈永川

副 总 编：王海岐

总编辑部成员：王瑞新 刘秋君 刘 虹

《北京市崇文区地名志》

编辑委员会成员

主 任：程振东

副 主 任：吉胜久 李鸿儒 陈贞林

陈 曦

学术顾问：王海岐

委 员：（以姓氏笔画为序）

王永森 厉克信 许 健 孙连胜

杜文方 陈修治 何鑫友 张春景

赵 辉 赵铁念 原燕生 徐广禄

高永森 薛 林

《北京市崇文区地名志》

编辑部成员

主 编：李鸿儒 （1991年1月离任）

陈贞林 （1991年1月接任）

副 主 编：杜文方

总 编 审：田 耕

编 审：任尚信

编 辑：（以姓氏笔画为序）

马 骏 马金璧 王永斌 王宝春

王崇敏 刘凤岐 郭阳远 高凤琴

摄 影：张 海

制 图：王瑞新

序

《北京市崇文区地名志》作为《北京市地名志》的一个分卷，几经寒暑，数易其稿，终于问世了。这是一件非常值得庆贺的事情。

众所周知，地名做为人们赋予各个地理实体的专有名称，是人们生活、交往不可缺少的工具。地名的称谓和书写正确与否，不仅关系到人们相互交往能否顺利进行，而且事关国家主权和民族团结，对政治、经济、文化、军事、外交、新闻、邮电、交通等工作都会产生影响。地名做为综合信息的载体，还能为历史学、地理学、语言学与民族学等相关学科的研究提供宝贵的资料。因此，集中一定的人力、物力，编纂出版内容丰富、资料翔实、文字简洁、科学实用的地名志，既是加强地名管理，实现地名标准化、规范化的需要，也是推动社会主义精神文明建设和物质文明建设的需要。

经过三年努力与广大读者见面的《崇文区地名志》，是一部较全面的、标准化的，具有一定科学水平的地名专业志书。它较为详细地介绍了我区地名的标准名称、标准读音、地理位置、来历、沿革和涵义，以及同地名相关的自然环境，社会历史和经济文化状况。它的出版将为社会各界和人民日常生活使用地名提供依据，为广大读者了解我区的历史、地理、政治、经济、文化等方面的概况和特点提供方便。

岁月沧桑，物换星移。自明嘉靖 32 年（公元 1553 年）北京增建城南外垣，崇文境内纳入城区至今四百余年，崇文地区曾有过发展繁盛，也曾历经了苦难与贫穷。只有北京解放的号角，才真正带来了崇文大地的新生。四十多年来，尤其是近十余年来，崇文区的经济建设、城市面貌和各项社会事业发生了日新月异的变化。《崇文区地名志》正是一部以地名为主体，全面反映崇文区历史沿革与建设成就的地名专业志书。我相信，这部志书的出版，不仅有利于外界了解崇文的历史和现状，而且必将对振兴崇文区，促进崇文区经济和社会发展，起到积极作用。

编写地名志是一项艰巨繁重的工作，由于条件和水平所限，这部《北京市崇文区地名志》难免会存在纰漏和不足，热情希望各界有识之士给予补正。

值此《北京市崇文区地名志》出版之际，我谨代表崇文区委、区政府，向所

有关心和支持这部地名志编纂工作的单位和同志表示衷心的感谢；向一切关心崇文区发展，立志于振兴崇文的各界朋友，表示由衷的谢意。

秦正安

1991年12月16日

凡 例

一、《北京市崇文区地名志》采用以词条为主，图片、表并用的综合体裁。全志由四部分组成，第一部分为本志卷首，除序、凡例外，主述本区的基本概况和历史沿革；第二部分为本志主体，共收入词条 569 条，按政区、街巷、居民地、统建住宅区、地片和历史地名六大类顺序排列。这部分不仅具有地名的知识性、工具性，而且具有地名的实用性、档案性；第三部分为附篇，收入本区文物、文化、教育、卫生、体育及交通设施、工商服务企业等方面词条 213 条以及文选六篇，重点反映有关地名意义的建设成就、发展变化和游览设施；第四部分为附录，包括：地名文件、首字笔画索引、汉语拼音索引、新旧地名变更对照表、区级机关及驻区主要机关一览表等，以便读者查找。

二、正文词条顺序按前门、崇文门外、东花市、天坛、体育馆路、龙潭、永定门外街道办事处编排。

三、笔画索引按词条汉字第一字的笔画多少排列。笔画数相同的按起笔笔形一丨丿、丨顺序排列；第一字相同的词条，字数少的在前，多的在后；字数相同的，再按第二字笔画和起笔笔形排列，以下类推。

四、地名的汉语拼音拼写以中国地名委员会、中国文字改革委员会、国家测绘局 1984 年联合颁发的《中国地名汉语拼音字母拼写规则（汉语地名部分）》为依据。

五、本志断限时间，上限不限，下限大致断至 1989 年底。地名图中的区、街道办事处区划界线不作划界依据。所列数字不作统计依据。

六、本志词条所述方位，采用两种定位法。区条以北京市城区辖域的中心位置；街巷、居民地以街道办事处辖域的中心位置，分东、西、南、北、中，跨街道办事处的街路（一条街或一条路属两个街道办事处的）合并为一个词条。

七、本志采用一个地名一个词条。历史沿革相同的条目，为了减少文字的烦琐，采用“见”、“参见”、“同”某条办法。

八、政区定名简称，如：“前门街道办事处”即崇文区人民政府前门街道办事处的简称。“居委会”即居民委员会的简称。其他不再列举。

九、本志附录有区级机关及驻区主要机关一览表均附邮政编码，以便信函使用。

十、诠释中的 1949 年后，系指中华人民共和国成立后。

十一、在街、路地名中，交通只说明了通行××路电、汽车，因有的街、路，起止或中间均可到达，故没有写××站名。企事业单位有××车站名，以供读者方便。



崇文区人民政府大门

正阳门箭楼



北京城东南角楼





↑ 俯瞰天坛, 祈年殿—张肇基摄

↻ 北京游乐园“大观览车”—黄景达摄






⇨ 龙潭公园“鸟瞰”

⇨ 龙潭公园“青石腾龙”—黄景达摄




⇨ 龙潭公园“龙”字碑林—黄景达摄



⇨ 龙潭公园
“龙亭”

⇨ 龙潭公园“龙吟阁”





📍 隆安寺



📍 有500年树龄的“酸枣王”——张承志摄



📍 东兴隆街52号四合院



📍 花市清真寺



📍 南药王庙



⇩ 北京城东护城河

⇩ 崇文门过街桥

⇩ 东便门立交桥



东便门铁路桥
⇩





崇文门外大街



崇文门东大街

前门大街 — 黄景达摄



前门东大街

北京城南中轴线—前门至永定门

