


北京市 延庆县地名志



延庆县地名志编辑委员会

1993年



北京市延庆县地名志



《北京市地名志》

编纂委员会主要领导成员

顾 问： 张百发 陈明绍
主 任： 黄纪诚
副 主 任： 宣祥籛 王 晋 郑一军
平永泉 孙同越 陈永川
韩剑昆
学术顾问： 田 耕 张大有
总 编： 陈永川
副 总 编： 王海岐
总编辑部成员： 王瑞新 刘秋君 刘 虹

《北京市延庆县地名志》

编辑委员会成员

主 任：郭建华

副 主 任：刘浩存

刘彦生

王自明

冯 锋

李树武

顾 问：王海岐

王致谦

委 员：（按姓氏笔画）

于秉银 王剑明 田永龙

李士林 远 省 沈振海

吴 定 张明荣 张世栋

李恩莲 周书塔 郑国清

《北京市延庆县地名志》

编辑部成员

主 编：刘浩存

副 主 编：刘彦生

李恩莲

编撰人员：（按姓氏笔画）

丁立民 李恩莲 沈丽萍

吴郁周

研究历史
服务现实

鹿乃夫九二
十月

精誠志者通曉
具特發展經濟
振興延慶

黃超

一九九二年
十二月六日



搞好地各工作，方便人民生活，促进世界经济发展。

周健庭

1992年10月

序

《北京市延庆县地名志》的出版，是继承中华民族修史撰志的优良传统，丰富历史文化遗产，填补我县地方志空白所取得的一项可喜成果。功在现实，利在长远，可庆可贺。

延庆历史源远流长。据史书载，黄帝与炎帝阪泉之战即在今延庆县城以北 20 余里的上、下阪泉一带。从考古发现的大量新石器时期的文物，特别在 1985 年发掘出的春秋中晚期的山戎墓葬，可以佐证大约六、七千年前延庆即有了人类活动。据县志记载，燕国时期延庆属上谷地，秦统一后，为上谷郡。汉改为居庸县，唐武德七年改为妫川县，唐末改儒州置缙山县，到元仁宋时升为龙庆州，明成祖时置隆庆州，穆宗隆庆元年改为延庆州，民国二年改为延庆县至今。

人民群众是历史的创造者，延庆人民依靠勤劳和智慧在这块古老的土地上创造了在中华民族的史诗中闪烁着璀灿光辉的历史和文化。随着历史的进程，延庆人民伴着改革开放的春风，又在这片土地上描绘出一幅更加美丽的画卷！

修志正是以“存真、求实”的精神，博观约取，追溯史痕，再现当今。这本地名志记述了我县境内地名的起源、沿革、含义和天然地貌，自然生态、地理环境、人工建筑，风土人情及政治、经济、军事、文化等等。遵照略古详今的原则，它又着重反映了延庆人民进行社会主义现代化建设做出的伟大业绩和所取得的光辉成就。因此《北京市延庆县地名志》具有很强的思想性、科学性、实用性，对社会主义物质文明和精神文明建设有很大的参考价值。它必将成为各级领导、各个部门、各个方面所喜爱的一部参考书和工具书。

最后，我谨代表延庆县人民政府向所有关心和支持这部地名志编辑工作的单位和同志表示衷心的感谢！

县长



1992 年 5 月 12 日

前 言

《北京市延庆县地名志》是根据市政府京政办发 1984〔40〕号文件和延庆县政府 1989〔63〕号文件要求，在《北京市地名志》编纂委员会、北京市地名办公室、《延庆县地名志》编委会的直接领导下，由延庆县规划局地名办公室组织编写的。这部书的出版，是延庆县地名工作取得的又一重要成果，是各级有关领导和地名工作人员共同心血的结晶。

延庆地处塞外，是京城的大北门，有着悠久的历史和文化。新石器时代，延庆已有人类活动。史书记载，延庆最早的地名是阪泉，该地是远古炎黄阪泉大战的东部战场。从战国到秦、汉、隋、唐、辽以及元、明、清，延庆曾几度繁华，几度衰落，但地名却越来越多，而且它浓缩了一部延庆的兴衰史。到了现代，地名日趋完备，作用也越来越大，地名已经成为一门社会综合的边缘科学，地名工作已成为各级政府职能工作之一。《北京市延庆县地名志》就是一部介绍延庆地名及与地名相关的政治、经济、文化、交通、历史、地理等综合知识的专业志书。全书 100 余万字，1 009 个条目，有插图 41 幅、照片 200 余帧。本地名志分别由政区聚落、自然、经济、文化、历史地名篇和附篇、附录七部分组成，选收了城、镇、乡、村、街、巷、山、川、河、洞、泉、潭、桥、路、名胜、风景、工厂、机关、学校等项内容，既有对现代政治、经济、文化、交通的说明，又有对过去历史、传统的追溯；既有对自然景观的记述，又有各种地名来历、含义、沿革的介绍，因而它是各级领导认识延庆、建设延庆的必备工具书，也是致力于研究延庆历史和现实的人们所必不可少的资料书，更是广大群众和地名爱好者了解延庆的参考书。该志书采用了一地一说的方式，记录了延庆上下几千年的沧桑，全方位地展现了现实的壮丽画卷，图文并茂，异彩纷呈。

《北京市延庆县地名志》是在《北京市地名志》总编辑部具体指导下进行的。市编委会副总编王海岐同志多次来县具体指导，审阅各项内容，总编辑部王瑞新同志亲自为该书编绘区划图，总编辑部刘秋君同志也多次来县审阅文稿。延庆各乡镇的领导、规划员对每个地名条目都进行了实地的考证和调查，尹均科谭惠卓同志为该书撰写文稿，县文管所于秉银、宋国熹等多次参与编志工作，县公路局郝九泉为该书提供了大量照片。延庆地名办公室的编写人员查阅了 560 万字资料，并亲临山关、险隘，追古探幽。为使内容详实、广泛，还在驻延

部队的协助下进行了航空拍摄，并专程到河北省赤城县、沽源县、张北县、怀来县、丰宁县等地查证、核实，以保证这部志书的科学性和实用性，使之既能为现实的经济建设、行政管理、人民日常生活服务，又能流传后世，惠及子孙万代。

《北京市延庆县地名志》在各级领导和广大群众的支持和帮助下，终于和读者见面了。这部书的出版为延庆县的地名工作树立起一座新的里程碑，在此谨向所有关心、支持、帮助地名工作的人们，表示最诚挚的感谢，并希望在将来的工作中继续给我们以热情的支持和帮助。由于我们是第一次编写专业志书，时间紧，任务重，又限于水平，本志中不妥乃至错误之处，在所难免，敬请读者指正。

《北京市延庆县地名志》编辑委员会

1992.3

凡 例

1. 地名的名称，以 1981 年印刷的《北京市延庆县地名录》为准。个别地名（如路、村）重新作了标准化处理。本志书所收地名为今后使用标准地名的依据。
2. 地名的读音，以汉语拼音为准。按中国地名委员会、中国文字改革委员会和国家测绘总局联合发布的《中国地名汉语拼音字母拼写规则》（汉语部分）为准。
3. 本志所用行政区划及各种统计材料，均以政府统计资料为准，凡未注明年份的，均为 1989 年的统计数字。
4. 计量单位，按国务院 1981 年批准的《中华人民共和国计量单位名称与符号方案》处理。如面积为“平方公里”、“平方米”、“亩”，长度为“公里”、“米”，质量为“公斤”。
5. 专业术语，使用主管专业部门规定的术语。
6. 跨越延庆县的地理实体，如河、山、公路、铁路等，略述全貌，着重介绍境内部分。
7. 索引分两种：一种按地名字首笔画顺序排列，另一种按汉语拼音音序顺序排列。
8. 该志书有各类地名图 41 幅，该地图界线不做为县、乡、村地界的法律依据。
9. 无霜期是以日最低气温大于或等于 2℃ 为准。
10. 降水量以 1983 年（正常年份）数字为准。
11. 该书所写距离，均为直线距离。
12. 各乡（镇）村委会一览表中的面积均为辖域面积。
13. 各类各项收入，均按八〇年不变价格计算。
14. 图中的大滦路即文中所写的滦赤路。
15. 该志书政区聚落地名篇中，川区村落全收，山区村落采收量在百分之八十以上。


八达岭春光



八达岭夏日



八达岭冬雪



八达岭秋色





县委办公楼

县政府办公楼




县人大、政协办公楼



山戎墓葬陈列馆




詹天佑纪念馆



平北抗日烈士纪念碑

阪泉之野



成吉思汗行宫

延庆烈士陵园





黑龙潭




飞流悬挂滴水壶



海坨山峰

莲花山



古崖居——洞沟石穴

