



# 中国新疆

2011

新疆维吾尔自治区人民政府新闻办公室  
新疆维吾尔自治区统计局 编

新疆人民出版社

# 鄯善

## 县神游楼兰旅游开发有限公司

### 库木塔格沙漠

世界唯一与城市零距离的沙漠

新疆库木塔格沙漠景区是国家AAAA级旅游景区，是新疆最新崛起的龙头旅游景区，也是自治区人民政府、自治区旅游局、吐鲁番地区政府重点支持和打造的新疆下一批国家AAAAA级龙头景区。

库木塔格沙漠景区，沙雕林立，沙丘轮廓清晰、层次分明，丘脊线平滑流畅，迎风面沙波似水，背风坡落沙如泻。置身大漠，可静观大漠日出的绚丽，目睹夕阳染沙的缤纷，赞叹“大漠孤烟直，长河落日圆”的壮景。

联系人:赵聚伟 张鑫

电话:0995-8388888 15022862220

地址:鄯善县公园路999号



# 中国向西开放的桥头堡 阿拉山口口岸



党委书记 赵德智



党委副书记、管委会主任  
居来提·阿不都克里木



铁路车站站场全景



清洁能源

阿拉山口口岸位于博州东北角，东邻塔城地区托里县，南依艾比湖，西接州府所在地博乐市，北与哈萨克斯坦共和国毗邻，是我国西北地区最宽、最平坦的口岸。口岸距哈国多斯特克口岸 12 公里，距博乐市 79 公里，距乌鲁木齐市 477 公里，是第二座亚欧大陆桥国内段的西桥头堡。口岸行政管理区面积 155 平方公里，规划建设面积 42.5 平方公里(第二轮修编面积)，建成区面积 12 平方公里。辖区共有常住人口 10 007 人，流动人口 3 万余人。

阿拉山口口岸经过 20 年的快速发展，口岸对外贸易等主要指标已达到或超过了全国同类口岸百年发展所取得的成就。自口岸成立以来，已累计实现过货 1.56 亿吨，完成进出口贸易额 582 亿美元，上缴海关税收 476 亿元。2010 年，进出口货运量达到 2 524 万吨，较去年同期增长 8.6%，连续 15 年位居全国陆路口岸第二位，出口货运量连续 3 年保持全国陆路口岸第一位；实现对外贸易进出口总额 118.7 亿美元，上缴海关税收 103.7 亿元，分别增长 39.8% 和 49.8%，两项主要指标双超百亿，位居全国陆路口岸第一位。过货量、贸易额和海关税收分别占全疆总量的 90%、69% 和 89%。



口岸大型货物检测中心



让  
中  
国  
走  
向  
世  
界

让  
世  
界  
了  
解  
新  
疆

XINJIANG CHINA  
中国新疆

2011



献给新疆迎来大建设大开放大发展历史性机遇之际

2011

# 中国新疆

XINJIANG CHINA | 2011



新疆维吾尔自治区图书馆 XT0-1056207

新疆维吾尔自治区人民政府新闻办公室 编  
新疆维吾尔自治区统计局

新疆人民出版社

图书在版编目(CIP)数据

中国新疆. 2011/新疆维吾尔自治区统计局编. ——  
乌鲁木齐: 新疆人民出版社, 2011. 9  
ISBN 978-7-228-14484-6

I. ①中… II. ①新… III. ①新疆—概况 IV.

①K924. 5

中国版本图书馆CIP数据核字(2011)第183041号

出版 新疆人民出版社  
地址 乌鲁木齐市解放南路348号  
邮编 830001  
排版 毅心图文工作室  
印刷 新疆新华华龙印务有限责任公司  
开本 889×1194 1/32  
印张 10  
字数 150千字  
版次 2011年9月第1版  
印次 2011年9月第1次印刷  
印数 1-5000册  
定价 28.00元



# 《中国新疆 2011》编委会

名誉主任  
主任  
主编  
副主任  
编辑  
设计  
地图设计  
摄影

努尔·白克力  
胡伟  
王忠山 侯汉敏  
王跃 金建新 李洁  
孟晓娴  
徐军  
新疆维吾尔自治区测绘局  
新疆维吾尔自治区人民政府  
新闻办公室提供

## 今日新疆

新疆——伟大祖国的西陲宝地。地处亚欧大陆中心，位于中国西北边疆，东经 $73^{\circ}40'$ — $96^{\circ}23'$ ，北纬 $34^{\circ}25'$ — $49^{\circ}10'$ 。东南与甘肃、青海和西藏三省区相邻，西南与印度、巴基斯坦、阿富汗接壤，西北和东北则与塔吉克斯坦、吉尔吉斯斯坦、哈萨克斯坦、俄罗斯联邦、蒙古国相连。新疆陆地边境线总长约5600多公里，占全国陆地边境线的 $\frac{1}{4}$ ，是我国边境线最长和接壤国家最多的省区。现有14个地州市，98个县(市、区)，1020个乡镇(街道)。截至2010年底，新疆总人口2181.58万人。





1

行政区划

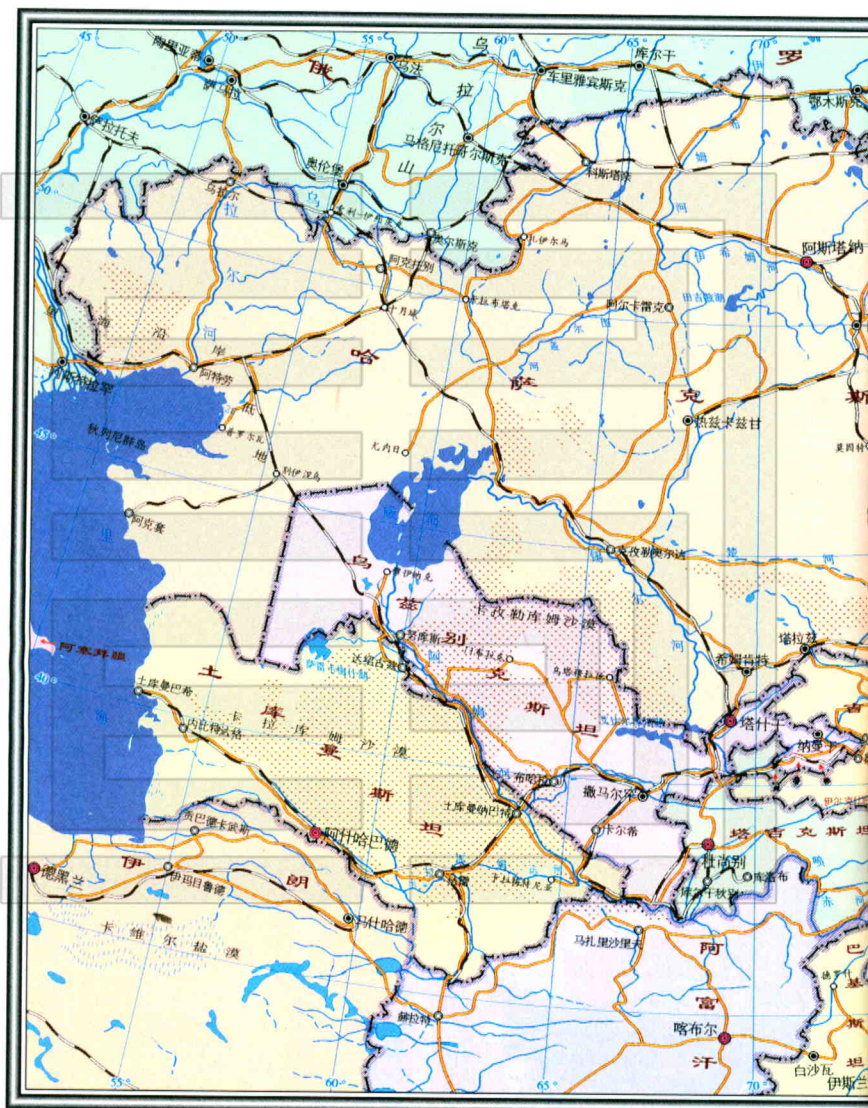
疆域划分

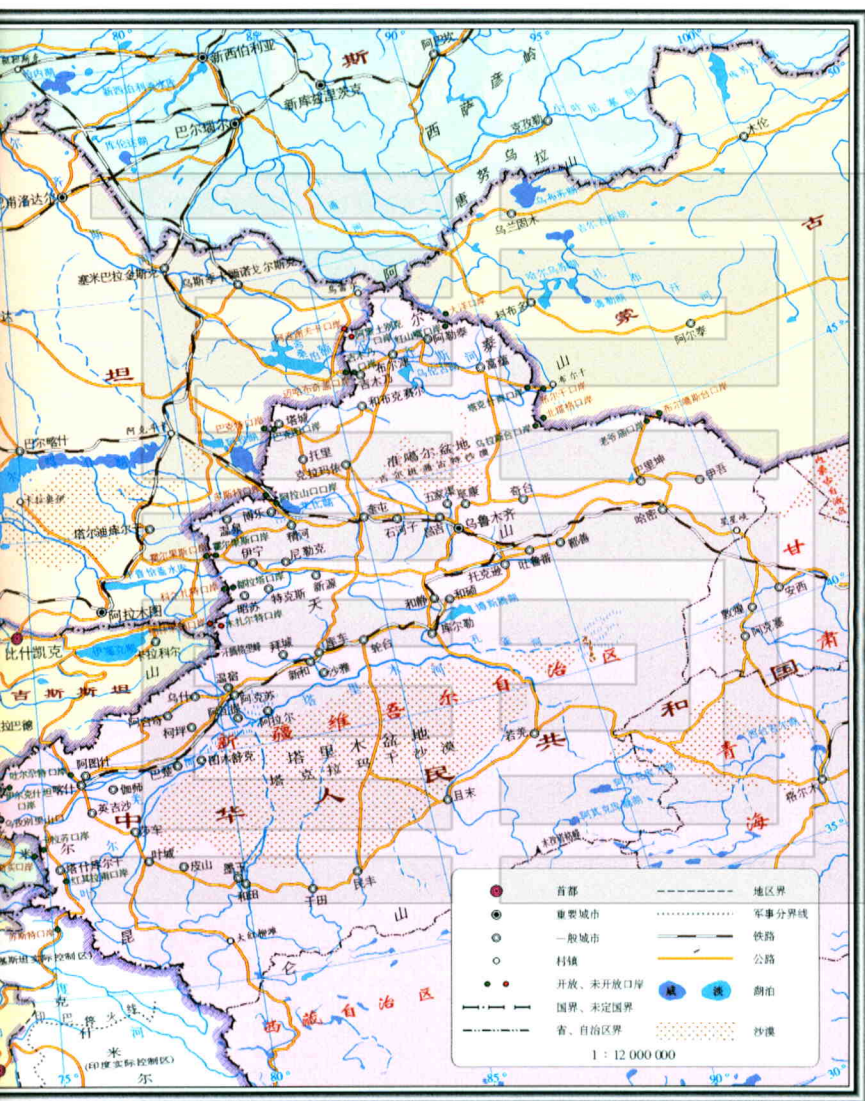
新疆生产建设兵团



新疆文化  
= 观  
艺术  
风情  
=

<中国新疆与周边国家示意图>





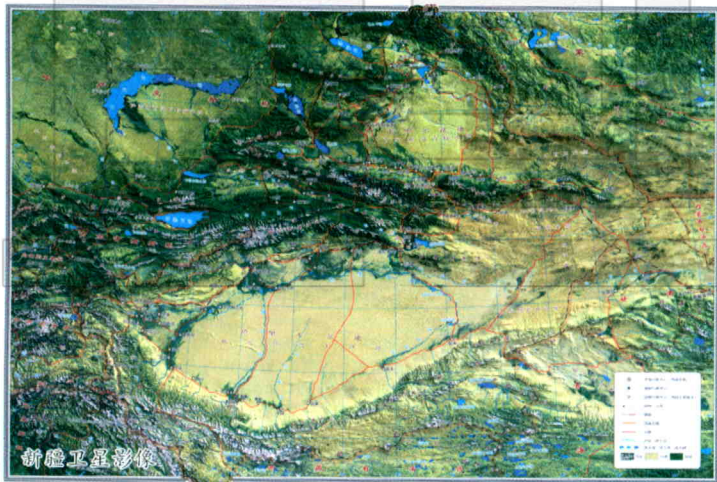
审图号：GS(2008)2676号  
 地图审核：新疆维吾尔自治区测绘局

## 【行政区划】

新疆维吾尔自治区下辖5个自治州：伊犁哈萨克自治州、博尔塔拉蒙古自治州、昌吉回族自治州、巴音郭楞蒙古自治州、克孜勒苏柯尔克孜自治州；7个地区：塔城地区、阿勒泰地区、吐鲁番地区、哈密地区、阿克苏地区、喀什地区、和田地区；2个地级市：乌鲁木齐市、克拉玛依



市；4个自治区辖市：石河子市、阿拉尔市、图木舒克市和五家渠市；15个地州辖市，68个县(其中自治县6个)，11个市辖区，858个乡镇(其中43个民族乡)。自治区首府为乌鲁木齐市。



1:6 000 000

审图号：新S(2009)022号 地图审核：新疆维吾尔自治区测绘局

## &lt;新疆行政区划介绍&gt;

地区名称	县级名称	数量
乌鲁木齐市	天山区、沙依巴克区、头屯河区、水磨沟区、新市区、达坂城区、米东区、乌鲁木齐县	7市辖区1县
克拉玛依市	独山子区、克拉玛依区、白碱滩区、乌尔禾区	4市辖区
吐鲁番地区	吐鲁番市、鄯善县、托克逊县	1市2县
昌吉回族自治州	昌吉市、阜康市、呼图壁县、玛纳斯县、奇台县、吉木萨尔县、木垒哈萨克自治县	2市5县
哈密地区	哈密市、巴里坤哈萨克自治县、伊吾县	1市2县
博尔塔拉蒙古自治州	博乐市、精河县、温泉县	1市2县
巴音郭楞蒙古自治州	库尔勒市、轮台县、尉犁县、若羌县、且末县、焉耆回族自治县、和静县、和硕县、博湖县	1市8县
阿克苏地区	阿克苏市、温宿县、库车县、沙雅县、新和县、拜城县、乌什县、阿瓦提县、柯坪县	1市8县
克孜勒苏柯尔克孜自治州	阿图什市、阿克陶县、阿合奇县、乌恰县	1市3县
喀什地区	喀什市、疏附县、疏勒县、英吉沙县、泽普县、莎车县、叶城县、麦盖提县、岳普湖县、伽师县、巴楚县、塔什库尔干塔吉克自治县	1市11县
和田地区	和田市、和田县、墨玉县、皮山县、洛浦县、策勒县、于田县、民丰县	1市7县
伊犁哈萨克自治州	伊犁州直属县(市) 奎屯市、伊宁市、伊宁县、察布查尔锡伯自治县、霍城县、巩留县、新源县、昭苏县、特克斯县、尼勒克县	2市8县
塔城地区	塔城市、乌苏市、额敏县、沙湾县、托里县、裕民县、和布克赛尔蒙古自治县	2市5县
阿勒泰地区	阿勒泰市、布尔津县、富蕴县、福海县、哈巴河县、青河县、吉木乃县	1市6县
自治区辖市	石河子市、阿拉尔市、图木舒克市、五家渠市	4市

<新疆政区图>





