

秀丽的珠江之旅

# 珠江

## 旅游图册

Z H U J I A N G L U Y O U T U C E

珠江文化·民族风情·古迹名胜·旅游指南

广东省地图出版社



# 珠江

## 旅游图册

广东省地图出版社

## 图书在版 (CIP) 数据

珠江旅游图册/广东省地图出版社编.- 广州: 广东省

地图出版社, 2001.3

ISBN 7-80522-596-6

I.珠… II.广… III. 旅游图 - 珠江流域 - 地图集 IV.K992.96

中国版本图书馆CIP数据核字(2001)第05215号

责任编辑: 潘 燕

撰 文: 丹 丹

摄 影: 龙焕宾 薛龄桑 管子建 吴国春 樊愉 高天

黔景 白俊荣 黄理中 金德明 沈福馨 石俊生

计算机制图: 黄翠云

美术编辑: 梅洁卿

封面设计: 刘 强

(部分照片作者地址不详, 稿酬暂存本社。)

联系地址: 广州市环市东路468号广东省地图出版社)

## 珠江旅游图册

编制、出版、发行: 广东省地图出版社

印刷: 广东省地图出版社彩印厂

开本: 850 × 1168 1/32

印张: 4

版次: 2001年7月第1版

印次: 2001年7月第1次印刷

印数: 1-5000册

书号: ISBN 7-80522-596-6/K · 920

审图号: GS (2001) 022号

定价: 18.00元







# 目录



序	1
<b>珠江流域地势图</b>	<b>2</b>
<b>分幅检索图</b>	<b>4</b>
西江·南盘江简介	7
<b>昆明附近图</b>	<b>8</b>
曲靖 昆明	10
翠湖 圆通山 昆明世博园 滇池	11
<b>昆明城区图</b>	<b>12</b>
西山 华亭寺 太华寺 三清阁 聂耳墓 龙门	14
大观楼 云南民族村 玉龙湾	15
金殿 云南石林	16
玉溪 抚仙湖—星云湖 普者黑	18
多依河—鲁布革	19
燕子洞 阿庐古洞	20


---

西江·北盘江简介	21
<b>贵阳附近图</b>	<b>22</b>
安顺 穿洞 盘县大洞	24
文庙 王若飞故居 龙宫	25
屯堡文化 蜡染 黄果树瀑布	26
织金洞	28
贵阳 甲秀楼 黔灵山 花溪	29
<b>贵阳城区图</b>	<b>30</b>
四月八 红枫湖	32
百花湖 马岭河峡谷	33
贵州民族婚俗博物馆 安龙 招堤风景区	34

---

西江·红水河 柳江简介	35
<b>凯里·柳州附近图</b>	<b>36</b>
凯里 黎从榕侗乡风情	38
都匀 剑江风景名胜区	40
三都水族风情 樟江风景名胜区	41
柳州 柳侯祠	42
<b>柳州城区图</b>	<b>43</b>
鱼峰公园 柳江人遗址	44





# 目录



龙潭公园 都乐岩 程阳风雨桥 马胖鼓楼	45
融水 贝江 红水河 七百弄	46

---

西江·郁江简介	47
<b>南宁附近图</b>	<b>48</b>
南宁 青秀山风景区 伊岭岩 德天瀑布	50
小连城 宁明花山	51
<b>南宁城区图</b>	<b>52</b>
崇左石景林 澄碧湖	54

---

西江·桂江简介	55
<b>桂林附近图</b>	<b>56</b>
桂林 花坪保护区 猫儿山	58
灵渠 独秀峰	59
<b>桂林城区图</b>	<b>60</b>
七星岩 訾洲 叠彩山	62
芦笛岩 漓江民俗风情园 象鼻山	63
漓江风景区	64
阳朔 碧莲峰	65
桂平西山 金田起义旧址 大藤峡	66
梧州 梧州蛇园	67
白云山 肇庆 七星岩	68
<b>肇庆城区图</b>	<b>69</b>
鼎湖山 西江三峡 梅庵	70

---

北江简介	71
<b>韶关附近图</b>	<b>72</b>
韶关 金鸡岭 南华寺	74
<b>韶关城区图</b>	<b>75</b>
丹霞山	76
风采楼 九泷十八滩	77
清远 飞来峡 连山壮乡瑶寨风情	78
湟川三峡	79
<b>清远城区图</b>	<b>80</b>



珠江三角洲 东江简介	81
<b>广州附近图</b>	<b>82</b>
惠州 惠州西湖 汤泉	84
罗浮山 南昆山	85
<b>惠州城区图</b>	<b>86</b>
佛山 祖庙 梁园 清晖园	87
<b>佛山城区图</b>	<b>88</b>
三水森林公园 南海影视城 西樵山	89
广州	91
<b>广州城区图</b>	<b>92</b>
白云山 云台花园	94
广州动物园 越秀公园	95
世界大观 南越王墓 中山纪念堂	96
<b>广州市景点分布图</b>	<b>97</b>
西关 香江野生动物世界 宝墨园	98
江门 白水带 小鸟天堂 白沙祠 叱石	99
<b>江门城区图</b>	<b>100</b>
中山 翠亨村中山故居 紫马岭公园	101
<b>中山城区图</b>	<b>102</b>
长江乐园 仙沐园 珠海 圆明新园	103
<b>珠海城区图</b>	<b>104</b>
海滨公园 九州城	105
东莞 可园 虎门	106
<b>东莞城区图</b>	<b>107</b>
深圳 小梅沙海滨度假村 香蜜湖	108
西丽湖 华侨城	109
<b>深圳城区图</b> 世界之窗	110
锦绣中华	111
华侨城图 民俗文化村 欢乐谷	112
香港	113
<b>香港城区图</b>	<b>114</b>
太平山顶 海洋公园 黄大仙祠	116
跑马场 青马大桥 宝莲寺 会展中心新翼 兰桂坊	117
购物 美食 娱乐 澳门	118
大三巴牌坊 卢廉若公园 松山灯塔	119
<b>澳门城区图</b>	<b>120</b>
妈阁庙 澳氹大桥 澳门博物馆	122

# 目 录



洲



# 珠江——中国南方第一河


**珠**江,又名粤江,是我国南方的最大河流,也是中国的第四条大河。珠江原指广州到入海口96千米长的一段水道,因为它流经珠海岛而得名。如今它已作为西江、东江、北江和三角洲上诸河的总称。它的长度及流域面积在我国各大河流中均占第四位,而其径流量年平均3400亿立方米,仅次于长江居第二位。流域面积45.37万平方千米,约占长江流域面积的1/4。

珠江流经云南、贵州、广西、广东、湖南、江西6个省区。西江、东江、北江三江之中,西江最长,达2219千米,为珠江的主流。西江发源于云南省沾益县的马雄山主峰东麓,南盘江是它的正源。依次称为南盘江、红水河、黔江、浔江、西江,主要支流有北盘江、柳江、郁江、桂江、贺江等。西江上游称为南盘江,流至贵州省望谟县与北盘江汇合后称红水河,流至广西壮族自治区象州县汇合柳江后称黔江,流至桂平县汇合郁江后称浔江,流至梧州汇合桂江后始称为西江。西江、北江、东江水在广东省三角洲网河区融会贯通,呈放射状汉道河系,经虎门、蕉门、洪奇沥、横门、磨刀门、鸡啼门、虎跳门、崖门八大口门注入南海。

珠江位于北回归线附近,流域大部分

地处亚热带沿海地区,降水量与单位面积产水量均为各大河之冠。流域的自然条件、人文条件都较优越,流域北靠五岭,东临南海,西部为云贵高原,中部是丘陵间盆地,东南部为三角洲冲积平原。地势西北高,东南低。气候温暖多雨,多年平均气温18℃,湿度77%,日照长达1762小时,降雨1470毫米,最大降雨量可达3000毫米。整个流域大部分地区四季如春,宜林、宜农、宜牧,加上珠江三角洲“三河通汇,八口分流”的独特水系特征,造就了大片肥沃富饶的网河平原,物产丰饶,经济繁荣。

珠江流域94.5%都是山地和丘陵,加之有些地段分布着石灰岩,这种岩石在地表水和地下水长期的水蚀作用下,发育了不同形态的岩溶地形。溶洞内犹如迷宫,石笋、石钟乳千姿百态,因而珠江自云南江源流向南海的途中,景观分外妖娆。名山、秀水、奇峰、异洞等名胜不胜枚举。蜚声中外的桂林山水、云南石林、黄果树瀑布群、肇庆七星岩、鼎湖山自然保护区以及宁明花山壁画等等,吸引了成千上万的中外游客。珠江流域还聚居着汉、苗、瑶、布依、水、侗、哈尼等二十多个民族,有着十分璀璨的历史文明,民族文化极具特色。■











▲7 桂林漓江



▲9 广东七星岩



广东丹霞山 ▶8

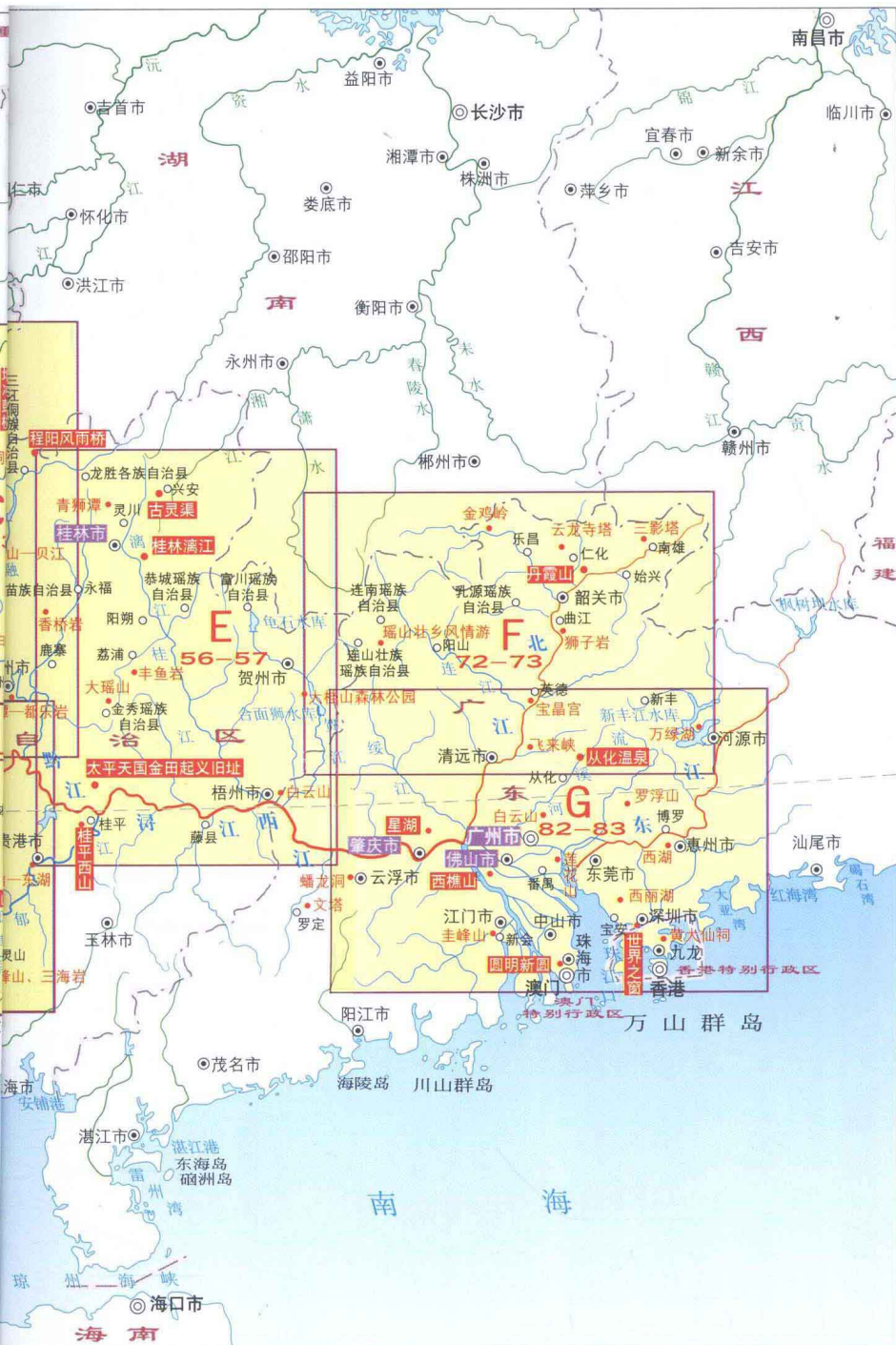


▲10 香港山顶广场













# 西江

## 南盘江

### 简介

**西**江上游称南盘江。它发源于云南省曲靖市沾益县的马雄山主峰东麓。南盘江盘桓在我国西部海拔1000米到2000米

的云贵高原上，源头马雄山海拔2444米，终年气候和暖，草木葱茏，山的东麓坡度平缓，植被茂密，在山谷中汨汨流着的几条小溪汇入一个未经探明的溶洞，伏流1千米多从一个高约6米的双层水洞奔涌而出，洞下形成一条宽

约3米，深约1米的河道，蜿蜒流向远方。这里就是珠江的源头所在，也就是南盘江的最初水源所在。水洞旁立有“珠江源

碑”，摩崖刻有珠江流域滇、黔、桂、粤四省（区）主要领导人的题字，这里距曲靖市市区仅50多公里，建有公路直通水洞，供人们探源和游览。南盘江途经山岭有近千个小盆地，流至贵州省望谟县蔗香双汇口。沿江两岸植物茂盛，四季常青，地形地貌奇特可观。并有许多驰名中外的风景名胜。其中以昆明为中心的许多旅游热点在此区域内，如风光旖旎的抚仙湖—星

云湖，第一奇观石林，云南绝景九乡、梦幻世界燕子洞、高原明珠阳宗海、滇中第一洞阿庐古洞等。云南地区还聚居着多个少数民族，民俗民风多姿多彩。其物产除个旧锡都闻名中外之外，玉溪香烟也是中国烤烟中的上品，此外云南白药誉满天

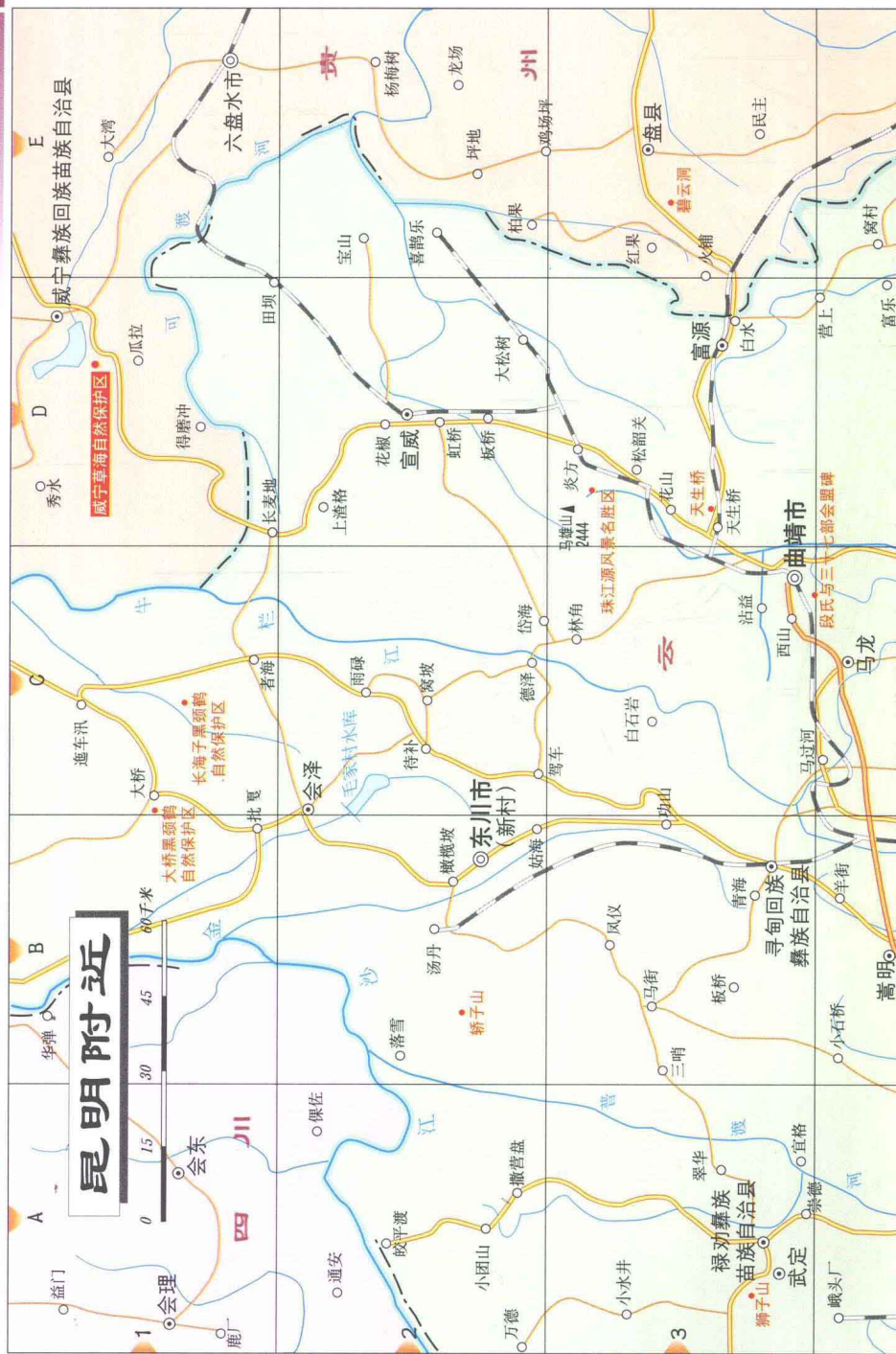
下，土特产还有过桥米线、宣威火腿、杨林肥酒、汽锅鸡、石林乳饼等。■

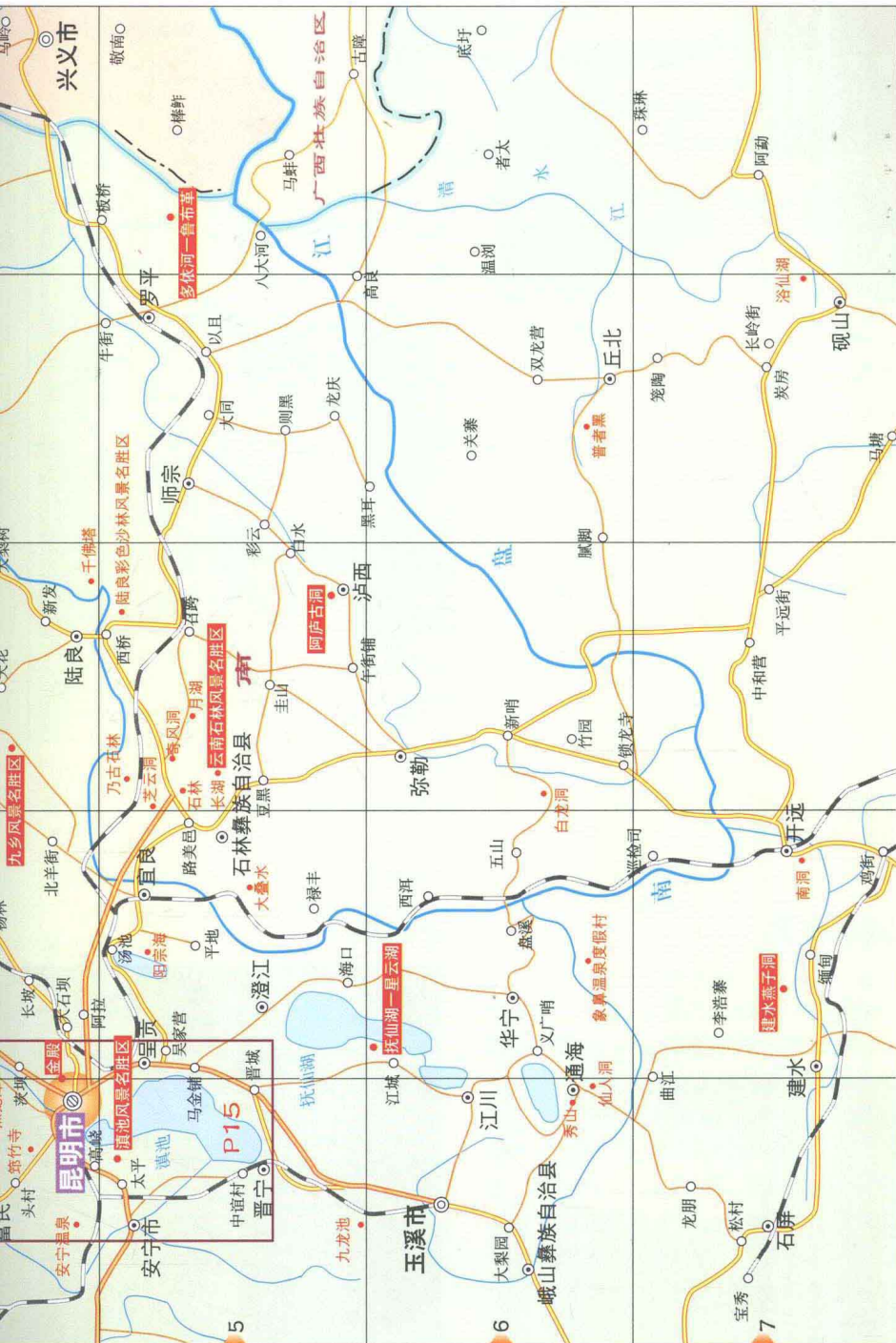


珠江发源地—马雄山





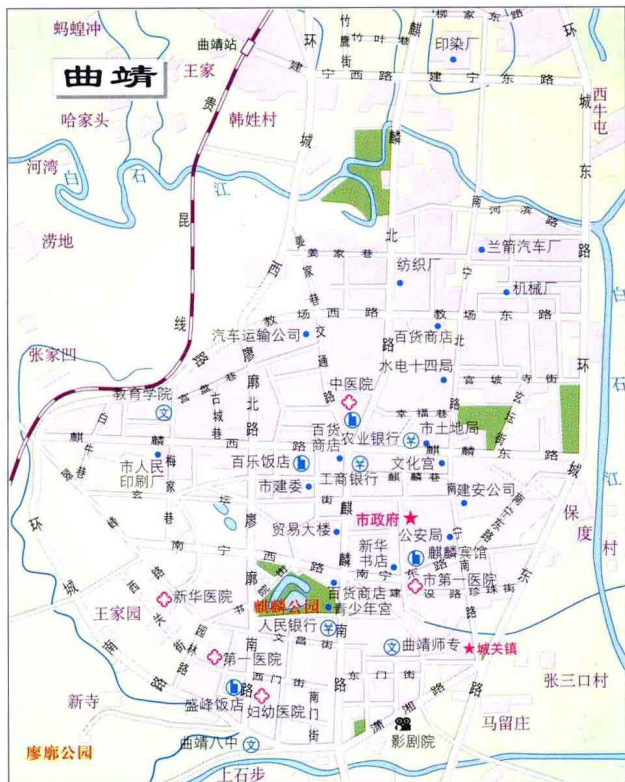




# 曲靖

## 城市概览

又名麒麟城，地处云南省东部，素有“滇东重镇”之称，是新兴的综合性工业城市。物产丰富，是著名的云烟产地，名特产有民族丝帕、烤烟、蚕丝、杂皮、板鸭、肠衣等，名胜有大理国段氏与三十七部会盟碑、珠江源风景名胜区和被称为“云南第二奇观”的古溶洞—天生洞等。8C3



# 昆明

## 城市概览

云南省省会，全省政治、经济、文化中心，我国历史文化名城之一，是西南交通的总枢纽，著名的工业和旅游城市。该市地处海拔1894米的高原，天气常如二三月，花开不断四时春，素有“春城”、“花城”之称。城区三面依山，一面临水，古迹众多，湖山秀丽，“五百里滇池波光浩淼，九泉翠湖海鸥翩翩，大观名楼名传天下，世博园花草争奇斗妍”。9A4

昆明市城区

