

THE ENCYCLOPEDIA FOR CHINESE CHILDREN

中国少年儿童 百科全书

中国·世界


白云◎主编



NLIC 2970622060

纵览中国河山
放眼世界风貌

是我们每个人在成长过程中，应该具备的胸怀。
跟随本书，一起了解中国和世界的知识。



吉林出版集团 | 北方妇女儿童出版社

中国少年 儿童百科全书

The Encyclopedia For Chinese Children

—— 中国 · 世界 ——

China • World

主编 白云



吉林出版集团
北方妇女儿童出版社

图书在版编目(CIP)数据

中国少年儿童百科全书·中国·世界/蒋馨瑶等编著. —长春:
北方妇女儿童出版社, 2010.8
ISBN 978-7-5385-4889-1

I. ①中… II. ①蒋… III. ①科学知识—少年读物②中国—历史—少年读物③世界史—少年读物 IV. ①Z228.2②K109③K209
中国版本图书馆CIP数据核字(2010)第154236号



中国少年儿童百科全书

中国·世界

主 编 白 云
出 版 人 李 文 学
责任编辑 张晓峰 王天明
图文编排 谭亚玲 高 云 药乃千
开 本 787×1092 16 开
印 张 10.5
版 次 2010年8月第1版
印 次 2010年8月第1次印刷

出 版 吉林出版集团 北方妇女儿童出版社
发 行 北方妇女儿童出版社
地 址 长春市人民大街4646号
邮编: 130021
电 话 总编办: 0431-85644803
发行科: 0431-85640624
网 址 <http://www.bfes.cn>
印 刷 延边新华印刷有限公司

ISBN 978-7-5385-4889-1 定价: 19.80 元

版权所有 侵权必究 举报电话: 0431-85644803



前言

Foreword

地球是人类的摇篮,自从人类诞生以来,就从来没有停止过对地球的探索,无论是东方的盘古开天地,还是西方的神创论,都显示出即使在蛮荒时代,人类就开始了对大地的崇拜。随着人类文明的发展,今天的我们已经从南极大陆上一眼深达上万公里探孔的取样中,测知了地球的真实年龄;从一座宏伟的神庙中,感受到了古希腊文明的灿烂光芒;而巍峨的金字塔也把天文、数学等广博的知识一一包容……

尽管地球在亿万年的时光中已发生了沧海桑田的变化,尽管人类在几千年前创造的许多文明如今已湮没在了历史的尽头……而如今的我们,已经不再怀疑今天的世界之巅曾是幽深的海底,不再困惑浩瀚的撒哈拉沙漠曾经是鸟语花香的绿洲,甚至对涌动在巨大冰川下的火山,人类也能了如指掌。尤其是近几个世纪以来,科技的飞速发展,更使人类对地球的认识有了巨大的突破。

如今,世界上的各个民族、各个地区或各个国家,都创造出了风格独具、辉煌璀璨的文化,而且各种文化互相交流、彼此融合、竞相发展,使得世界文化这个百花园更加绚丽多姿。本书分为中国、世界两大部分,以政区及地理位置为纲,地区或国家为单元,用简洁的文字、准确的信息和大量精美的图片,向读者展示了世界各地的地理文化和经济发展状况。从书中我们可以走到世界的每一个角落,并且会时时处处感受到多元的现代文明的魅力。



目录

Contents >>>



中国卷

中华文明	8
民族大家庭	12
行政划分	14
中国东北	16
中国北部	18
中国西北	20
中国西南	22
中国南部	24
中国海域	26
文化之都	28
经济重镇	30
美景如画	32
科技城市	34
自然资源	36
复兴之路	38

亚洲

亚洲	42
东部亚洲	46
东南亚	48
南部亚洲	50



西部亚洲	52
中部亚洲	54
亚洲文化名城	56
走遍亚洲	58
新兴亚洲	60

欧洲

欧洲	64
东部欧洲	68
东南欧洲	70
南部欧洲	72
西部欧洲	74
北部欧洲	76
中部欧洲	78
工业强国	80
欧洲名城	82
走遍欧洲	84
欧洲经济重镇	86

非洲

非洲	90
东部非洲	92
南部非洲	94



西部非洲	96
北部非洲	98
中部非洲	100
非洲经济	102
非洲历史名城	104
非洲新城市	106
财富之地	108

北美洲

北美洲	112
北部北美	114



中部北美	116
南部北美	118
北美历史名城	120
北美洲经济城市	122
北美名胜	124
美洲地峡	126

南美洲

南美洲	130
南美北部	132



南美中部	134
南美南部	136
南美文化城市	138
南美风景名胜	140
南美经济之都	142

大洋洲

大洋洲	146
富庶的大洋洲	148
澳洲大陆	150
岛国林立	152
大洋洲的风景名胜	154
南太平洋领地	156

极地

极地	160
极地海域	162
北极圈	164
南极的探索	166





中华五千年

世界上最早的一支用文字记录人类生活的文字是甲骨文，甲骨文出土在殷商甲骨中，中国世出氏族于开垦了土地，甲骨文分属商周两朝，人文，不，要，我，非，何，看，不，禁，得，看，名，其，百，语，意，入，了，因，象，也，请，知，台，幸，拜，的，拜，天，……

中



中国卷

在漫长的世界文明史中，
勤劳的中华民族创造了——
光辉灿烂的华夏文明。
在多元文化飞速发展的今天，
一个蒸蒸日上的中国正以崭新的姿态，
屹立在世界的东方。



中华文明

中华文明,也称华夏文明,是世界上最古老的文明之一,也是世界上持续时间最长的文明。在上下五千年的历史进程中,中华民族创造了无数的辉煌与成就,也经历了无数的苦难与挫折。数不清的英雄豪杰、文人志士在历史的长路上留下了自己的足迹……

◎ 古老的文明

炎帝与黄帝被视为中华民族的始祖,他们都是起源于黄河流域的部落领袖。后来为了争夺领地,两个部落展开阪泉之战,黄帝打败了炎帝,两个部落渐渐融合成华夏族,华夏族在汉朝以后称为汉人,唐朝以后又称为唐人。炎帝和黄帝也是中国文化、技术的始祖,传说他们以及他们的臣子和后代创造了上古几乎所有重要的发明。

※ 位于陕西黄陵县的黄帝陵



◎ 开创大一统先河

夏朝的出现,标志着中国历史上第一个朝代的形成。继夏之后兴起的商、西周,国家形态进一步完善。秦汉时期,不仅基本奠定了以汉族为中心的中原王朝的疆域规模,而且开创了将中华大地上渔猎文明区、游牧文明区和农耕文明区“混而为一”的大一统先河。

◎ 隋唐盛世

隋唐结束魏晋南北朝长达三百多年的战乱,在民族大迁徙和大融合基础上建立了比汉朝疆域更为广大、民族更为众多的统一格局。唐初实行开明的民族政策,加之国力强大、文化先进,增强了周边民族的向心力和凝聚力,促成了“胡越一家”盛况的出现。

※ 大禹是中国上古时期禅让制下最后一位共主。

► 宋元明清

宋朝虽然先后与契丹族的辽、女真族的金长期并立，但各民族之间的互相联系与交往十分密切。元朝创设了“行省”制度，加强了中央对边疆地区的统辖。清朝取代明朝后，全国各民族的统一得到进一步巩固和发展。经过康、雍、乾三朝长达一百四十多年的不懈努力，从东北、蒙古、新疆、西藏至我国南部、东部的整个地区，各民族都统一在祖国版图之内。清朝完成了国家的统一，进一步奠定了多民族国家的疆域，增强了多民族大家庭的团结和中华民族的凝聚力。

► 近代中国

1840年鸦片战争开始，西方列强把中国变为殖民地半殖民地的过程，同时也是中国各民族人民同仇敌忾、共御外侮，争取民族独立和平解放、维护国家统一和领土完整的过程。1949年10月1日，新中国成立，定名为“中华人民共和国”，简称“中国”。



※ 第一次鸦片战争中的海战场面

※ 孟子是中国古代著名的思想家、教育家，战国时期儒家代表人物。

► 持续不断的文明

在世界最古老的文明中，如古埃及、古印度、古巴比伦等两河流域文明以及玛雅文明等早就夭折了，曾辉煌一时的古希腊、古罗马文明也经历了中断发展的厄运。然而在漫长的岁月中，中华文明虽然历经磨难，饱经风霜，但它却始终未曾中断，并且不断出现伟大的成就，这是决无仅有的世界奇迹。



中国小探索

在中国历史上，春秋战国时期的科学技术和思想文化的发展相当辉煌，就像古希腊产生了苏格拉底、柏拉图、亚里士多德等大学者一样，中国产生了孔子、老子、墨子、荀子、孟子等思想丰富、知识渊博的大学者，形成了“诸子百家”的阵容和“百家争鸣”的局面。他们为中国传统文化乃至世界文化产生了极为深远的影响。

▷ 汉字

汉字是中国通用文字，中国许多少数民族也使用汉字，已有 3300 年的历史，汉字是世界上最古老的，又一直在使用的文字。由于汉字是统一的、系统的、“书同文”，使不同时代不同地域的人有了共同的文字使用习惯，所以中华文化得以在如此长的时间里一脉相传，从未断绝。这是汉字的伟大历史贡献。不仅如此，由汉字引发的各种文学艺术创造，如书法、篆刻、格律诗、对联、谜语等，已成为最有“中国味”的文化现象。

※ 仓颉总结前人记事的经验，再结合生产生活的实践，造出了最初的文字。



▷ “和”为贵

中华传统文化包含了中华民族生存与发展的高度智慧，它讲求上应天理、下合人伦，于万事万物用“和”来应对。“和”，可以解释为和平、和解、和睦、和谐等。这种“和”的哲理，充分体现在儒家的“仁义”思想、道家的“无为”思想和佛家的“慈悲”精神之中，而在“太极图”中表述得最为形象和生动，在这种思想的滋养下，中华民族无论是个人的修心养性还是作为民族的集体人格，本质上都是爱好和平的。

※ 孔子是中国古代伟大的思想家和教育家，儒家学派创始人，世界最著名的文化名人之一。



▷ 科技文明

造纸术、印刷术、指南针和火药，是中国古代科技的“四大发明”，对人类生活产生过巨大而深远的影响。自公元前一千一百多年，中国已开始建造浮桥，战国时期的《甘石星经》是世界上最早的天文学著作；汉朝张衡发明了研究天象的浑天仪和测定地震方向的地动仪；南北朝时，祖冲之曾计算出圆周率的数值在 3.1415926 与 3.1415927 之间，是世界上第一个把圆周率准确数值计算到小数点以后七位数字的人……

古代文学

中国古代诗词非常发达，较早的诗歌总集有记录周朝诗歌的《诗经》，诗歌在两汉稳步发展，魏晋南北朝时期也一度繁荣，在唐朝和宋朝，中国诗歌迎来了它的鼎盛时期。中国历史上著名的诗人、词人有屈原、李白、杜甫、白居易、王维、李商隐和苏轼等。在元朝，诗词又发生新变化，把诗词之美融入乐声之中，风行元曲。明清时期，中国历史上著名的小说家写出了脍炙人口的《三国演义》《水浒传》《西游记》《红楼梦》等多部中国古典名著。故有“唐诗、宋词、元曲、明清小说”之说。

✧ 赛龙舟是端午节的一项重要活动。



传统节日

中国的传统节日贯穿一年四季，名目繁多，主要包括春节、元宵节、清明节、端午节、中秋节等。春节是中国最重要、最盛大的传统节日，此时，各家都贴春联，挂年画，张灯结彩，吃饺子……然后相互拜年，走亲戚，逛庙会等。清明节时，人们为去世的亲人祭扫坟墓，寄托怀念之情。农历八月十五是中秋节。在民间，人们把中秋节视为一家人团圆的日子，叫它“团圆节”。

艺术成就

中国的艺术以具有独特的东方神韵称誉世界。书法和绘画同生并茂，是世界艺术领域独一无二的风景。在雕塑艺术中，西安秦始皇陵出土的数千兵马俑，轰动了世界。甘肃敦煌莫高窟堪称是中国古代艺术博物馆，也是世界的艺术宝库。除此之外，中国的传统文化还“记载”在建筑上，例如城墙、宫殿、庙宇、古塔等，“记载”在实物上，例如青铜器、兵器、玉器、陶器、古玩等，还流传于社会民间的民俗文化，例如音乐、刺绣、烹饪、服饰、饮茶、饮酒、彩灯、谜语、武术、气功、对弈、风筝等。

✧ 气势磅礴的秦始皇兵马俑被誉为“世界第八大奇迹”。





民族大家庭



中华民族是勤劳、勇敢和富有创造精神的伟大民族。在几千年的历史发展中,各兄弟民族共同创造了灿烂的文化,使中国成为世界四大文明古国之一。中华民族在五千多年来形成和发展过程中,形成了团结统一、爱好和平、勤劳勇敢、自强不息的民族精神。



※ 壮族是我国人口最多的少数民族。

少数民族

中国的 55 个少数民族,包括蒙古族、回族、藏族、维吾尔族、苗族、彝族、壮族、布依族、朝鲜族、满族、侗族、瑶族、白族、土家族、哈尼族、哈萨克族、傣族、黎族、傈僳族、佤族、畲族、高山族、拉祜族、水族、东乡族、纳西族、景颇族、柯尔克孜族、土族、达斡尔族、仫佬族、羌族、布朗族、撒拉族、毛南族、仡佬族、锡伯族、阿昌族、普米族、塔吉克族、怒族、乌孜别克族、俄罗斯族、鄂温克族、德昂族、保安族、裕固族、京族、塔塔尔族、独龙族、鄂伦春族、赫哲族、门巴族、珞巴族、基诺族。

※ 朝鲜族主要分布在黑龙江、吉林、辽宁三省。

多民族国家

中华民族是一个多民族的大家庭。在民族团结、平等、和睦的大家庭里,共同生活着 56 个兄弟民族。其中汉族人口最多,约占总人口的 91%,其余 55 个民族不到 9%,因为人口所占比例少,习惯上统称少数民族。



大杂居、小聚居

中国各民族分布的特点是：大杂居、小聚居、相互交错居住。汉族地区有少数民族聚居，少数民族地区有汉族居住。这种分布格局是长期历史发展过程中各民族间相互交往、流动而形成的。中国少数民族人口虽少，但分布很广。全国各省、自治区、直辖市都有少数民族居住，藏族主要分布在西藏、青海、四川和云南等地；满族分布在东北；蒙古族主要分布在内蒙古自治区；维吾尔族主要分布在新疆；回族主要分布在宁夏；壮族主要分布在广西。其中，云南省的少数民族成分最多，有25个民族。



※ 中国许多少数民族生活在草原地区，以牧业为生。

中国小探索

汉族是中国的主体民族，遍布全国各地，人口分布的特点是东密西疏，主要分布在黄河、长江、珠江等流域和东北平原，使用汉语、汉字，有七种主要方言。汉族也是世界上人口最多的民族，除中国两岸四地外，汉族在东南亚和北美洲也有较多分布。

民族节日

在漫长的历史发展中，中国各民族相互融合成中华民族，形成统一的多民族国家，但每个民族都有自己独特的生活习惯和传统节日。每年七八月举行的“那达慕”大会是蒙古族历史悠久的传统节日。在每年傣历六月举行的泼水节是傣族最盛大的节日，人们以泼水的方式互致祝贺。还有藏族的雪顿节，彝族的火把节，壮族、苗族等的“三月三”赛歌会等都是少数民族重要的节日。

※ 藏族人民创造了灿烂的民族文化，在文学、音乐、舞蹈、绘画、雕塑、建筑艺术等方面，都有着丰富的文化遗产。

民族音乐

藏族是个能歌善舞的民族，他们的歌曲旋律优美辽阔、婉转动听。傣族音乐和南亚地区缅甸、泰国的音乐风格类似，曲调婉转柔美，典型的乐器是葫芦丝和象脚鼓。维吾尔族音乐基本上是阿拉伯音乐风格，非常注重节奏，用手鼓可以打出多达几十种不同的节奏。壮族民歌基本和汉族音乐风格相似，有时歌词也引用中国古典故事和典故。壮族音乐可以在电影音乐剧《刘三姐》中一窥其妙。





行政区划

行政划分是国家为了进行分级管理而实行的国土和政治、行政权力的划分。行政划分因不同的国家结构形式而不同。中国的行政区划自古至今,历朝历代都有变更。目前,中国的行政区主要以省(自治区、直辖市)、市(自治州、区)、县(自治县、街道)等编制单位来划分。



※ 雄伟、庄严的天安门城楼是中国北京的象征。

► 中国的行政区划


根据宪法规定,中国的行政区域划分如下:(1)全国分为省、自治区、直辖市;(2)省、自治区分为自治州、县、自治县、市;(3)县、自治县分为乡、民族乡、镇。直辖市和较大的市区分为区、县。自治州分为县、自治县、市。自治区、自治州、自治县都是民族自治地方。国家在必要时得设立特别行政区。在特别行政区内实行的制度按照具体情况由全国人民代表大会以法律规定。中央人民政府所在地是首都,北京是中国的首都。

► 省级行政区

在中国,行政区的最高级别是省级行政区,包括省、自治区、直辖市和特别行政区。目前,我国有34个省级行政区,即23个省、5个自治区、4个直辖市、2个特别行政区。在历史上和习惯上,各省级行政区都有简称。省级人民政府驻地称省会(首府)。



※ 长城跨越中国多个省级行政区。




▶ 直辖市、自治区和特区

在省级行政区中,4个直辖市分别为北京、天津、上海和重庆。5个自治区分别为内蒙古自治区、新疆维吾尔自治区、宁夏回族自治区、广西壮族自治区和西藏自治区。2个特别行政区为香港特别行政区和澳门特别行政区。

✧ 香港特别行政区是国际金融中心之一。

▶ 省级行政区简称

我国34个省级行政区的简称分别为:北京(京)、天津(津)、上海(沪)、重庆(渝)、河北(冀)、山西(晋)、辽宁(辽)、吉林(吉)、黑龙江(黑)、江苏(苏)、浙江(浙)、安徽(皖)、福建(闽)、江西(赣)、山东(鲁)、河南(豫)、湖北(鄂)、湖南(湘)、广东(粤)、海南(琼)、四川(川或蜀)、贵州(贵或黔)、云南(云或滇)、陕西(陕或秦)、甘肃(甘或陇)、青海(青)、台湾(台)、内蒙古自治区(内蒙古)、新疆维吾尔自治区(新)、宁夏回族自治区(宁)、广西壮族自治区(桂)、西藏自治区(藏)、香港特别行政区(港)和澳门特别行政区(澳)。



✧ 位于西藏拉萨市的布达拉宫,是藏族建筑艺术的杰出代表,被誉为“世界屋脊上的明珠”。

▶ 二十三个省

在省级行政区中,23个省分别为河北省、山西省、辽宁省、吉林省、黑龙江省、江苏省、浙江省、安徽省、福建省、江西省、山东省、河南省、湖北省、湖南省、广东省、海南省、四川省、贵州省、云南省、陕西省、甘肃省、青海省、台湾省。

中国小探索

现在全世界只有蒙古国及我国的内蒙古自治区设有苏木。苏木在我国内蒙古自治区,是一种介乎旗与村之间的行政区划单位,即乡级行政区,并没有具体的人口指定;另外对于汉、蒙以外少数民族较多的地区,还有相应的民族苏木。




中国东北



中 国东北，顾名思义，位于国土的东北部，是指黑龙江、吉林和辽宁三省构成的区域。

这里历史悠久，战略位置重要，自然资源非常丰富，物产丰饶，在全国经济发展中占有重要地位。



✧ 乌苏里江是我国东北部俄罗斯边境上的一条重要界河，水产资源极为丰富。

► 地理概况

东北地区地域广阔，气候类型多样。主要气候类型为温带季风气候，冬季长达半年以上，雨量集中于夏季。水绕山环、沃野千里是这里地面结构的基本特征。南面是黄、渤二海，东和北面有鸭绿江、图们江、乌苏里江和黑龙江环绕，仅西面为陆界。内侧是大、小兴安岭和长白山系，中心部分是辽阔的松辽大平原和渤海凹陷。

► 丰富的矿产

东北区矿产资源丰富，主要矿种比较齐全。主要金属矿产有铁、锰、铜、钼、铅、锌、金以及稀有元素等，非金属矿产有煤、石油、油页岩、石墨、菱镁矿、白云石、滑石、石棉等。这些资源在全国有重要的地位。分布在鞍山、本溪一带的铁矿，储量约占全国的 1/4，松辽平原地下埋藏着丰富的石油资源，探明储量占全国 50% 左右。大庆油田是目前中国的最大油田。



✧ 大庆油田的发现和开发，改变了中国石油工业落后面貌，对中国工业发展产生了极大影响。

► 老工业基地

东北地区的重工业在 20 世纪 30 年代开始建成完整的工业体系，成为当时东北亚最先进的工业基地。新中国成立后，由于原有的工业基础和紧邻苏联的关系，许多重工业建设项目也都被安排在东北。辽中南工业基地是我国著名的重工业基地。区内的鞍山—本溪的钢铁工业、沈阳的机械工业、大连的造船工业和石油加工工业等一批工业企业，都是国家重工业的骨干。