



北京市门头沟区地名志





北京市 门头沟区地名志



门头沟区地名志编辑委员会

1993年

(京)新登字 200 号

责任编辑：季英正
书名题字：宣祥盛
地图编绘：王瑞新
摄影：胡维标 管瑞明
封面设计：王海岐

门头沟区地名志
MENTOUGOUQU DIMINGZHI
门头沟区地名志编辑委员会编

*

北京出版社出版
(北京北三环中路 6 号)
邮政编码：100011

北京出版社总发行
新华书店北京发行所经销
北京印刷一厂印刷

*

787×1092 毫米 16 开本 24 印张 550000 字
1993 年 7 月第 1 版 1993 年 7 月第 1 次印刷
印数 1—2500

ISBN7-200-01998-4/K·213

定 价：40.00 元

《北京市地名志》
编纂委员会主要领导成员

顾 问 张百发 陈明绍
主 任 黄纪诚
副主任 宣祥婆 王 晋 郑一军
平永泉 孙同越 陈永川
韩剑昆
学术顾问 田 耕 张大有
总 编 陈永川
副 总 编 王海岐
总编辑部成员 王瑞新 刘秋君

《门头沟区地名志》
编辑委员会成员

主任 孙 智
副主任 赵连夫 王云夫 王有年
董景俊 刘建国 王玺珍
委员 唐树清 彭德良 王治林 张 茂
苏成华 王兰声 赵庆轩 岳德明
王金荣 王彦涛 姚习章 金国山
白晓亭

《门头沟区地名志》
编辑部成员

编辑顾问 王海岐
主 编 赵连夫
副主编 王玺珍 杨振英
编撰人员 (以姓氏笔画为序)
汪之洞 张 端 郑 义
杨振英 荣耀武 翟少武

并建

展设

老老

區區

焦若愚

弘 增

揚 強

地 城 沈

名 市 勃

九三
元月



文 管 理 化

地名留万代
史志传万年

为门头沟区地名志题

癸酉春日 宣祥笔



編地名及相關服務
當今撰自然與人文
昭示後代

題《閩頭沟區地名志》出版

癸酉三月 王海岐



序

门头沟区区长 董春生

门头沟有着悠久的历史。早在一万年前的新石器时代晚期，这里就有人类繁衍生息，有北京史上著名的“东胡林人”的墓葬，位于门头沟区雁翅车站西南东胡林村的台地上。商代和春秋战国时期，北京地区的先民在这里从事更多的生产实践活动。汉代，门头沟地区属蓟县。唐末至辽代的先后 200 年间属玉河县。金代以后，其辖区全部归入宛平县治下。1948 年 12 月 14 日，在中国共产党的领导下，英勇的门头沟人民经过不屈的斗争，终于获得解放，从而结束了旧政权的反动统治。岁月沧桑，斗转星移。门头沟在漫长历史中出现的大量地名，在一定程度上反映了人类社会文明的进步。

历史是不能割断的。《门头沟区地名志》记载了痛苦的过去和幸福的今天，记载了劳动人民的辛劳和智慧。解放前的门头沟区，民生凋敝，满目疮痍。新中国成立以后，在中国共产党的和人民政府的领导下，门头沟人民迅速荡涤旧社会的污泥浊水，医治旧时代的创伤，使门头沟区旧貌换新颜。党的十一届三中全会以后，门头沟区的各项建设事业更是欣欣向荣，蒸蒸日上，呈现出前所未有的兴旺景象。

盛世修志。《门头沟区地名志》的出版适应了改革开放和经济发展的形势，开拓了地方志书的新领域，它以地名词条为主线，比较科学而准确地反映了门头沟区政治、经济、自然、地理、历史、人文等方面的状况，既为当前的经济建设和改革开放提供了服务，也为后人留下了较为完整的地名史料。因此，它的问世是一件很有意义，值得祝贺的事。

在编纂和出版《门头沟区地名志》的过程中，得到了编委会全体成员和有关部门的同志们通力协作，辛勤工作；市地名办公室同志们正确指导；北京出版社和市印刷一厂同志们鼎力相助。在此，谨以门头沟区人民政府和我个人的名义，一并表示谢意。

前 言

《门头沟区地名志》，是根据北京市政府关于编纂《北京市地名志》的通知精神，依照《北京市地名志》编纂方案的要求，在中共门头沟区委、区政府和区地名志编辑委员会的领导下，在市地名办公室具体指导下由区规划局、地名办公室负责组织编辑出版的。

1991年3月开始筹备工作，组成了以主管副区长孙智为主任，以赵连夫、王云夫、王有年、董景俊、刘建国、王玺珍为副主任，以区各有关局、委、办的领导同志为编委的区地名志编辑委员会。并组成了以区规划局长赵连夫为主编、副局长王玺珍为副主编、杨振英为主任的区地名志编辑部。

同年8月，市地名办公室为我区组织了北京师范大学地理系师生和研究生，在1979年地名普查工作的基础上，对全区各乡、镇和街道的地名资料进行了补查、补调和更新工作。1991年底至翌年初，聘请了区老教育工作者协会的数位老教师，进行了全区乡、镇和街道地名词条的编辑工作。与此同时区政府又动员文教、农林、工商、交通、气象、卫生部门及市属等43个单位撰写专业词条，基本完成了本书的文字初稿。在市地名志总编辑部的具体领导和协助下，聘请翟少武同志审改。历时一年半，经北京出版社终审出版。

《门头沟区地名志》共分5篇，约计50万字，地图22幅，黑白照片百余幅，彩色照片90幅。共选收地名词条580条（其中街巷及行政村390条、各专业条目190条）。各类条目分别介绍了地名的标准名称，标准读音，地理位置，行政辖属，地名的来历、更替及含义，并适当介绍了其自然、经济和文化等方面的主要内容。

《门头沟区地名志》是一部门头沟区较完整、规范的地方地名专业志书，在一定程度上反映了全区自然、地理、历史和政治、经济、人文等方面的状况，具有较强的科学性和实用性，不仅服务于当前各行各业和各阶层，而且传之于后世，有益于未来，具有较强的研究、阅读和收藏价值，是门头沟区文化建设的重要组成部分，在历史上是空前之举。

地名志的编辑是一项新工作，内容广泛，工作量大。由于历史的原因和行政区划的更迭，缺乏本地区的历史资料，又因编辑经验不足，水平有限，缺点错误难免，望广大读者指正。

《门头沟区地名志》编辑委员会

1992年11月

凡 例

1. 本书中政区聚落地名以 1980 年《门头沟区地名录》为基础，略有增减，其各类名称均作为法定标准名称使用。其汉语拼音为标准读音。

2. 政区聚落地名篇所用数字分别由区统计局、北京矿务局工农区办事处提供，资料截止到 1990 年底；其余各篇数字均由有关单位提供。

3. 地名的所在位置除门头沟区条外，统一按八方位表述四邻关系，同时表述与上一级政区治所的方位和直线距离。


4. 书中附图的行政区划界均参照北京市测绘院 5 万分之一和 10 万分之一地形图上所标界限转绘，未经实地测定，不作为划界的法定依据使用。

5. 凡保密单位和保密内容均未收录。



◇ 区政府大楼

◇ 门城地区远眺



北京矿务局办公楼 ◇





◇ 门头沟公安分局



◇ 清水粮库办公楼



◇ 红叶鞋厂

○ 门头沟煤矿



○ 矿务局专家楼



○ 王平村煤矿



○ 王平村煤研石电厂

◇ 水煤浆厂



◇ 北京市琉璃制品厂



北京市琉璃瓦厂
琉璃制品 ◇



◇ 北京市琉璃制品厂影壁——龙凤呈祥

