



人类探险 Kenlei Canxian Shihua 史画

孙世奇 编著
关 硕 等绘



NLIC 2970687850

21 二十一世纪出版社
21st Century Publishing House
全国百佳出版社



人类探险

Renlei Tanxian Shihua

史画



NLIC 2970687850

二十一世纪出版社
21st Century Publishing House
全国百佳出版社



图书在版编目(CIP)数据

人类探险史画. 5 / 孙世奇编著; 关硕等绘. --南昌: 二十一世纪出版社, 2010.9

ISBN 978-7-5391-5695-8

I. ①人… II. ①孙… ②关… III. ①探险—历史—世界—普及读物 IV. ①N81-49

中国版本图书馆CIP数据核字(2010)第179012号

人类探险史画 V

孙世奇 编著 / 关硕 等绘

策 划 张 明

责任编辑 文 欢

出版发行 二十一世纪出版社

(江西省南昌市子安路75号 330009) www.21cccc.com cc21@163.net

出 版 人 张秋林

经 销 新华书店

印 刷 北京尚唐印刷包装有限公司

版 次 2011年3月第1版 2011年3月第1次印刷

开 本 787mm × 1092mm 1/24

印 张 14.25

字 数 320千

书 号 ISBN 978-7-5391-5695-8

定 价 158.00元 (全八本)

赣版权登字—04—2010—236

如发现印装质量问题, 请寄本社图书发行公司调换 0791-6524997



序 PREFACE

为了普及人类文明史和科学发展史方面的知识，弘扬先贤为人类进步而奋斗的伟大精神，激励跨世纪的一代青少年继往开来献身科学事业，有眼光的出版人编辑出版了这套《人类探险史画》。连环画是一种图文并茂、老少皆宜、通俗易懂的大众读物，它在传播科学文化知识、提高人民群众的文化素质和丰富人民群众的精神生活等方面都具有不可替代的作用。这部以人类探险史为主要内容的连环画以丰富的史料和生动感人的探险故事将几千年的人类探险史栩栩如生地再现在广大读者面前。

从一定意义上来说，人类认识自己生存的这个星球的过程，也就是人类探险的过程。早期的人类，为了延续自己的生命和寻找更加合适的生活环境，曾不断地向地球的各个角落挺进，到达过地球表面上的几乎所有大陆。这种早期的人类探险活动充分体现了人类征服自然和认识世界的本能，而这种本能一旦同人类文明的发展融合到一起，人类探险史的曙光就喷薄而出了。

当人类文明发展到一定程度以后，人们都在自己可以达到的范围内开展了向周围地区的探险活动。如古代埃及人、希腊人和中国人。几千年来，一代又一代的探险家踏荒漠，溯河

源，穿峡谷，越大洋，向世界高峰登攀，向南北两极挺进，或驾一叶扁舟在浩瀚的大洋中迎风斗浪，或乘雪橇在茫茫冰原上爬冰卧雪……正由于有了这些探险活动，人们才逐步知道：地球是圆的，海洋是一个整体，欧亚大陆与南北美洲仅隔一条白令海峡；驾船从欧洲前往亚洲，不仅可以绕道非洲远走好望角而途经印度洋，而且也可以穿过南美洲的麦哲伦海峡而横渡太平洋；密西西比河不是连结太平洋和大西洋的通道；北欧海岸线曲折难行，太平洋岛屿星罗棋布；南极洲是一块完整的大陆；北极点位于冰封的海洋中。正是由于这种探险活动，人们认识到植物、动物、土壤、气候，随着纬度或海拔高度的变化而形成有规律的地带性变化。正是由于这种探险活动，人们逐步认识了沙漠、冰原、草原、原始森林……这些探险活动，造就了一大批举世闻名的大探险家：亚历山大、马可·波罗、郑和、克里斯多芬·哥伦布、达·伽马、麦哲伦、白令、塔斯曼、詹姆斯·库克、阿蒙森……他们对推动人类文明和社会进步所做的贡献将永垂史册！

人类对世界和宇宙的认识是永无止境的，无穷的宇宙中还有更多的未解之谜等待着人类去探索和发现。前辈探险家们的光辉业绩将激励着后来者一往无前地奔向新的目标！愿青少年们发扬这部探险史中所描述的前辈们那种坚韧不拔、百折不回的探险精神，为中国的腾飞，为人类文明的发展做出更大的贡献。

原中国科学院院长

卢嘉锡

耸立于秘鲁境内的安第斯山脉，是世界著名的亚马孙河的发源地。马蓝绒河和乌卡雅利河在这里汇合，流出山谷后，便称为亚马孙河。亚马孙河以缓缓的水势横越南美大陆，并且不时地张开双臂，接纳两百条以上来自热带丛林的支流，抵达大西洋时，河口宽度达140公里。整条亚马孙河的入水量比尼罗河、密西西比河和长江的总水量还大。亚马孙河全长6200多公里，以现代最科学的设备，从而顺利地航行亚马孙河全程者，至今依然屈指可数。然而，在500多年前，西班牙人奥雷连纳从亚马孙河的第三条支流纳波河乘木制帆船顺流而下，开始了一次历史性的航行。在当时，整个南美大陆依然像一名谜样的少女，充满了无限的诱惑力。寻找黄金的火焰在每一个探险家的胸中燃起。在没有地图的情况下，他们不畏艰险，踏上了南美大陆。许多地理学上的新发现，不是当初探险家的动机，而只是探险带来的结果。奥雷连纳的亚马孙河探险也是从寻找传说中的黄金国开始的。这支西班牙探险队在经历了同印第安人的几十次战斗后，在克服了种种难以想象的艰难险阻后，最后终于到达亚马孙河口。奥雷连纳探险队航行历时八个半月，从东到西横越了探险家们尚未探查过的大陆，不但从实践上证明了这个位于赤道附近的南大陆至少有数千公里长的广阔地域，同时也第一次完成了亚马孙河的航行，对南美洲的地理发现作出了不可磨灭的贡献。



人类探险史画

Renlei tanxian shihua



亚马孙河探险	001
徐霞客单身探奇	059
白令埋骨狐狸岛	149
库克三下太平洋	211

人类探险史画

Renlei tanxian shihua

亚马孙河探险

编文 孙世奇

绘画 关 硕






1 西班牙人占领了秘鲁后，继续向南美洲各地扩展势力。皮萨罗的同乡阿尔马格罗被任命为智利总督。1535年，阿尔马格罗率部队由库斯科出发，沿的的喀喀湖向印加帝国的南部边界进发，开始了侵占智利的行动。




2 此后，经过十几年的战争，西班牙人占领了现今的玻利维亚和部分智利地区。



3 然而，整个南美大陆依然像一名谜样的少女，充满了无限的诱惑力。尤其是对黄金的渴望，刺激着无数冒险家深入到南美大陆各地，谱写了探险史上一幕又一幕精彩的篇章。



4 1540年，征服秘鲁的弗朗西斯科·皮萨罗的弟弟冈萨罗·皮萨罗为了寻找新的黄金产地，率领一支由340名西班牙士兵和4000个印第安挑夫组成的部队，从厄瓜多尔的基地出发，翻越了安第斯山脉。




5 在边境的一个小镇上，地方官奥雷连纳自愿加入探险队。冈萨劳知道他出身贵族，参加过征服秘鲁的战争，对他表示热烈的欢迎，请他参加了远征队。



6 不久，远征队发现了亚马孙河上游的一条支流——水量丰富的纳波河。冈萨劳沿纳波河向下游进发，发现了一种树皮，很像珍贵的锡兰桂树的树皮。



7 为了探察这个“桂皮之国”和找到更多的财富，冈萨劳率领部队继续向下游前进。然而，河两岸尽是沼泽地带，到处是不可逾越的赤道热带森林，远征队又没有足够的船只在河上航行，所以前进速度很慢。



8 这里荒无人烟，经过两个多月的探察，什么也没发现。西班牙人忍饥受饿，又染上了黄热病，死了好几十人。印第安人也死了好几百人。



9 冈萨劳认为没有找到黄金，是印第安人不肯带路的结果，便严刑逼问印第安人。