


江苏省

JIANGSUSHENG

常州市地名录

CHANGZHOU SHI DIMINGLU



常州市地名委员会编

常州市地名錄

劉海粟題



**扉 页** 常州文笔塔、红梅阁

**封 底** 延陵故邑

---

印刷：江苏常州人民印刷厂

地址：常州市博爱路 105 号

电话：23168 23068

---

# 常州市地名录

CHANGZHOU SHI DIMINGLU

内部资料



常州市地名委员会编

一九八三年

江蘇省

常州市地名錄

纂



题词  
谢稚柳

# 出版说明

地名是人类历史的产物，是时代的标志，它反映着社会的某种特征。为使用、研究地名而编纂的《常州市地名录》，是以地名普查成果为基础，按《江苏省市、县地名录编辑提纲及要求》汇辑编印的。

本书收录四大类地名1628条，即：行政区划和居民地名称；具有地名意义的专业部门和企事业单位名称；革命纪念地和名胜古迹名称；人工建筑物和自然地理实体名称。这些地名，经过标准化、规范化处理，都是现行标准名称，具有法定意义。可供行政管理、编史修志、新闻、公安、民政、城建、邮政、交通、测绘、国防、图书等部门作为地名工具书或资料。今后，各部门、单位应加强对标准地名的法制观念，凡地名的命名、更名，必须按照国务院有关规定，严格履行申报、审批手续，方为有效。

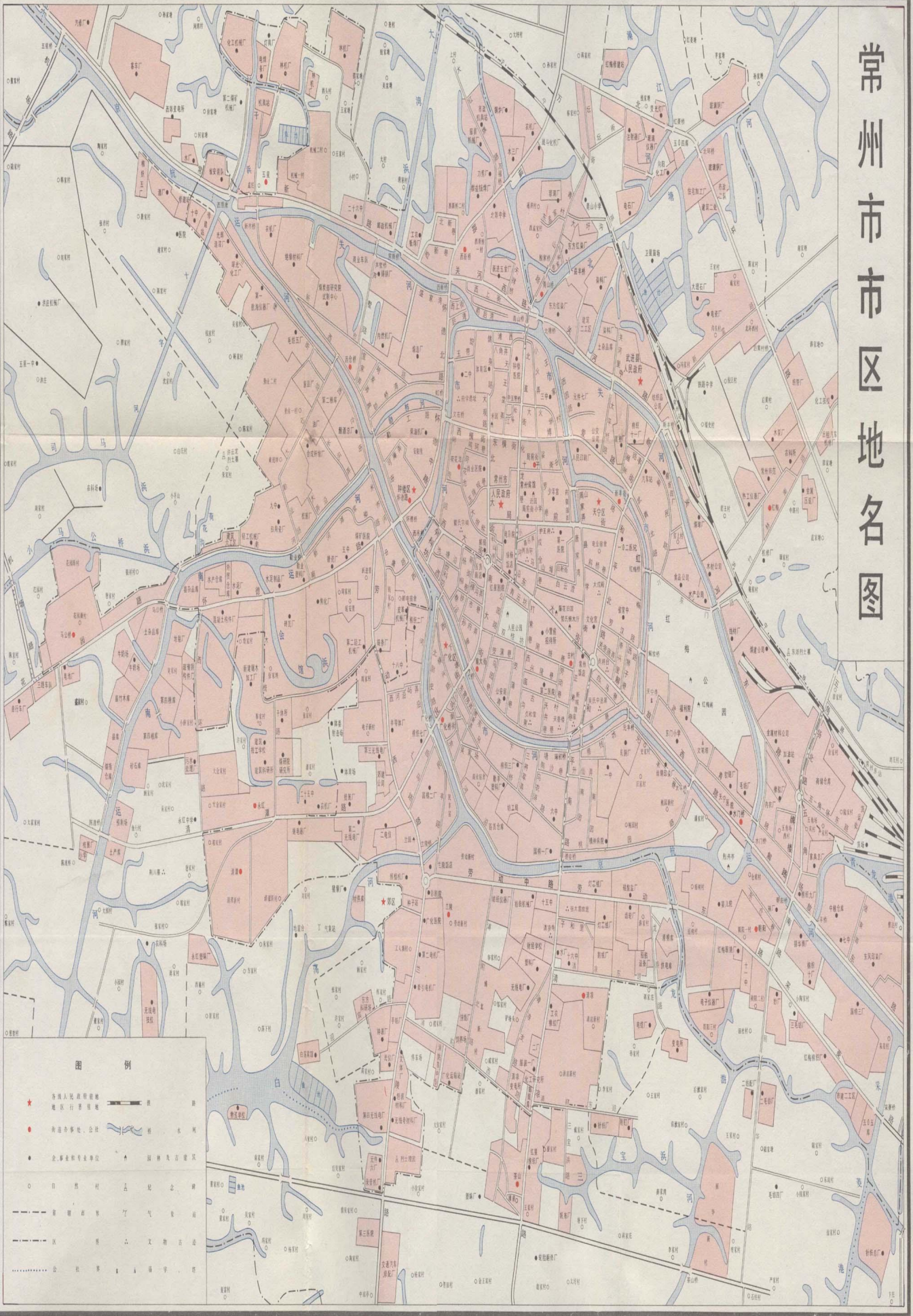
引用资料截止期为1982年年末。人口数据按第三次人口普查手工汇编资料，其余各类数据均以概略数反映。地名图界限未经实测，仅供参考，不作划界依据。郊区各公社已在原辖区内建立乡政府和村民委员会，为记载公社、大队历史面貌，本录仍使用原名称。今后可按批准的乡、村民委员会名称使用。

为使本录具有地名典籍作用，编写时按“以录带志”的原则，注重地名来历、含义、沿革的考证和现状调查，对政区和其它重要地名，均编有文字概况，并搜集古今地名图及地名彩色照片、黑白照片多幅，使它也可作为爱国主义的乡土教材，有益于世。

由于编者水平有限，失误难免，敬希批评指正。

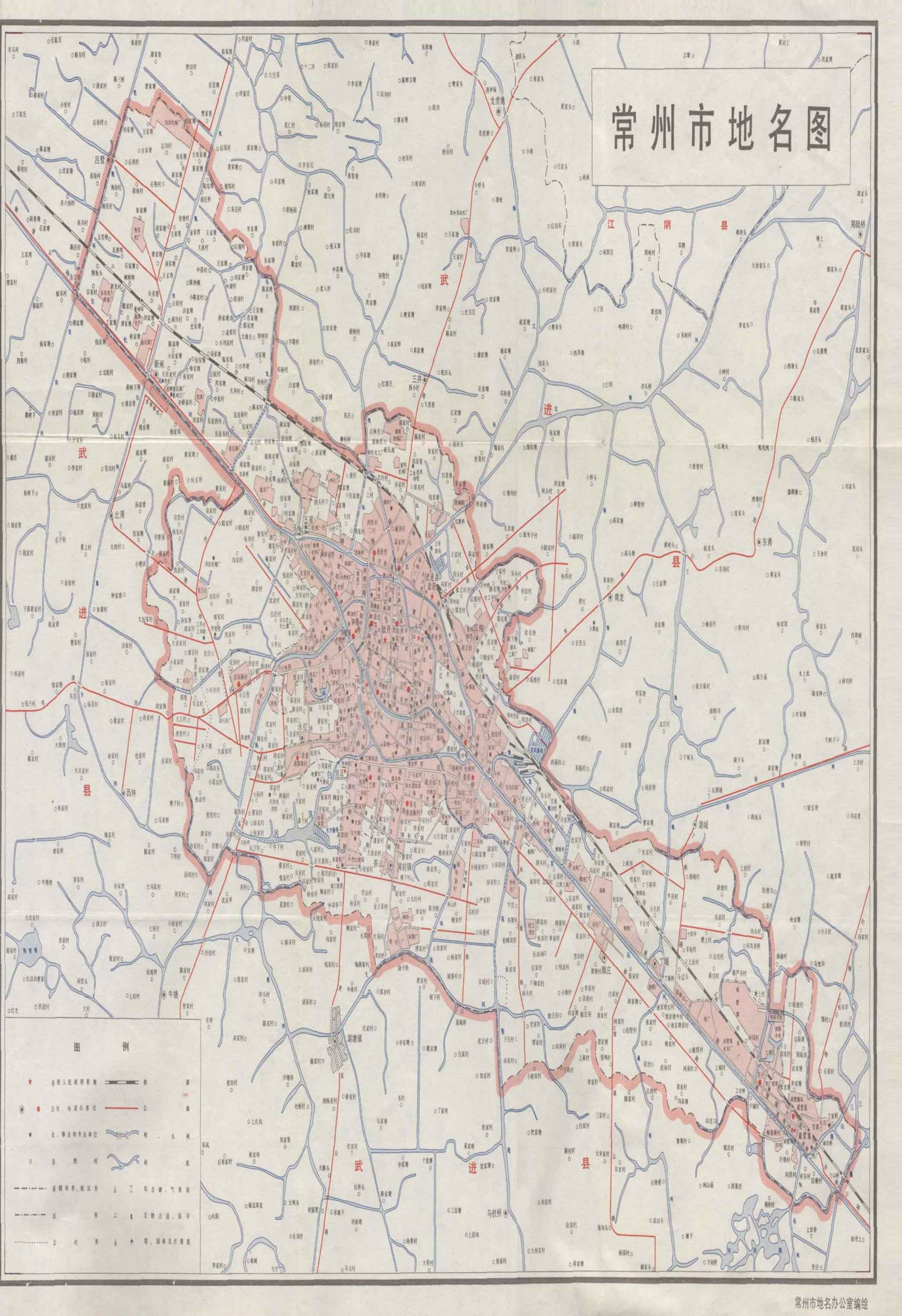
# 一 地 名 图

# 常州市市区地名图





# 常州市地名图



## 图例

- ★ 各镇人民政府驻地
- 公社、街道办事处
- 企事业单位
- 自然村
- 各级公路、地区界、县界、市界、区界、镇界、村界
- 铁路、公路、水运、航空、管道、索道、索道、索道、索道
- 运河、河流、湖泊、水库、池塘、水井、水井、水井、水井
- 堤防、山、丘陵、台地、平原、平原、平原、平原
- 行政区划、行政区划、行政区划、行政区划

# 常州市地图

内部用图



二幅 武进县常州市区

1978年航空摄影。  
1980年内业判读。  
1977年版影像地图形式。

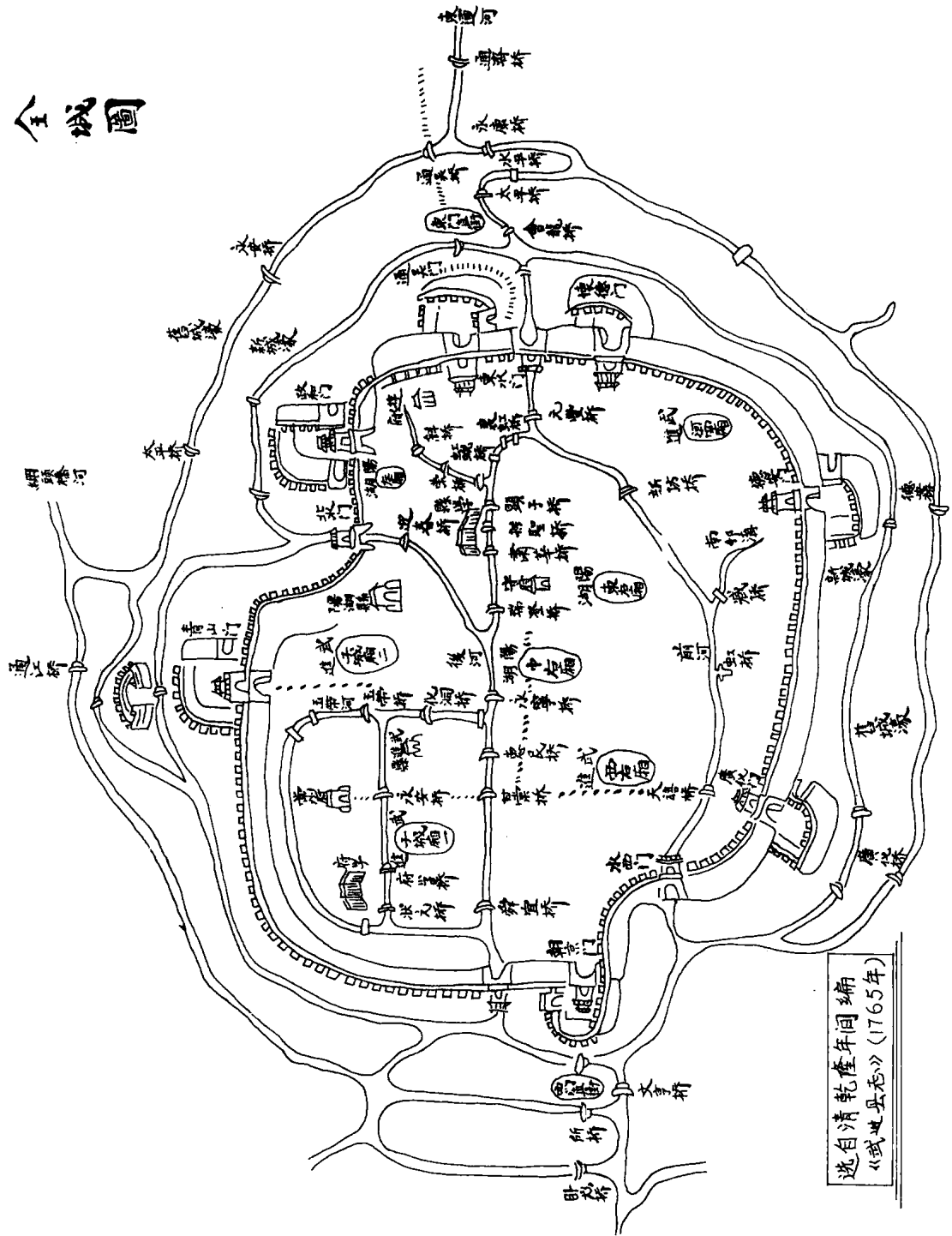
1981年8月出版

# 武進縣第一區(城區)地圖

一九三〇年






# 全城圖

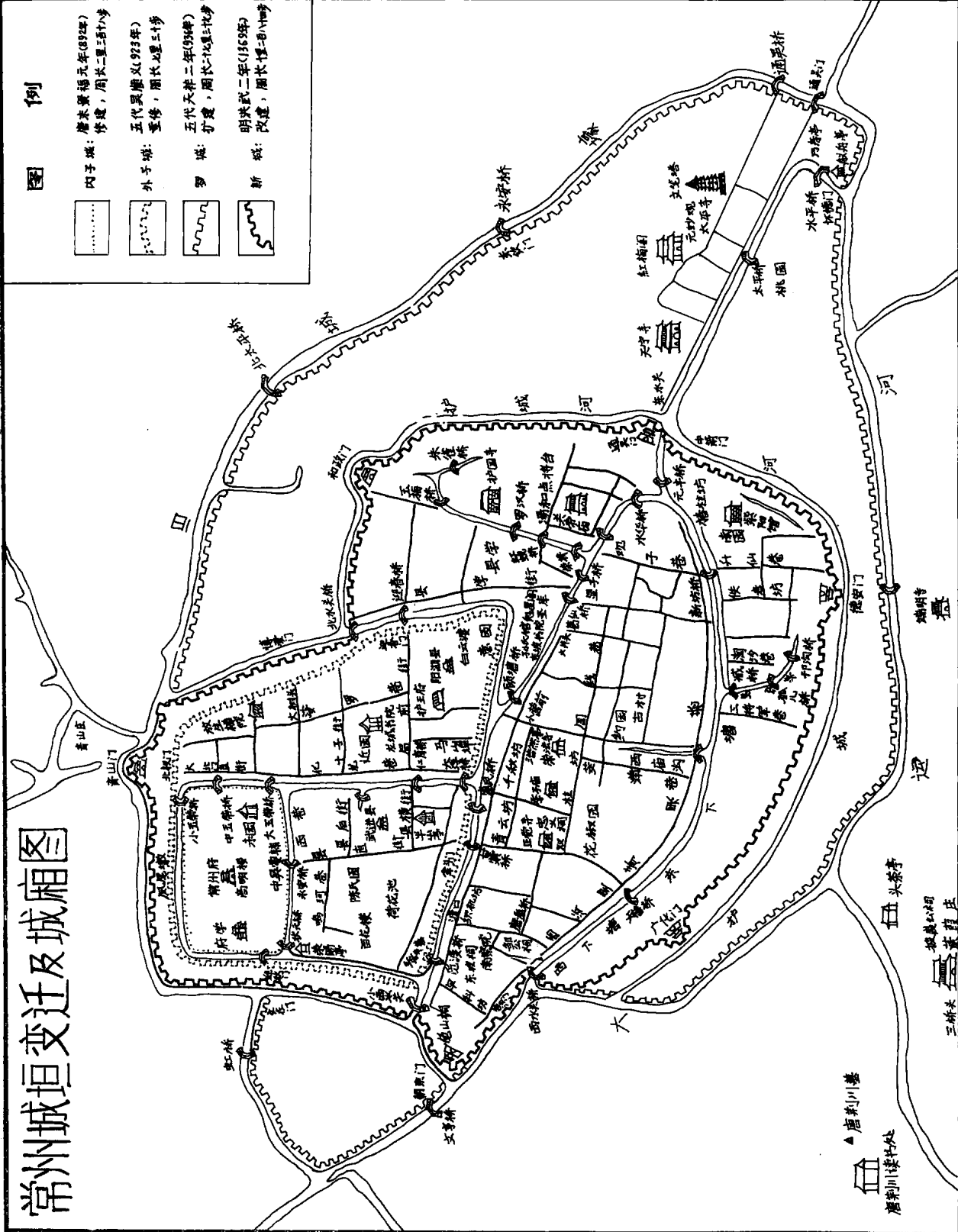


选自清乾隆年间编  
《武城县志》(1765年)

# 常州城垣变迁及城廂图

## 例

- |                                                                                   |                                |
|-----------------------------------------------------------------------------------|--------------------------------|
|  | 内子城: 唐末梁福元年(892年)修建, 周长二里三百八十步 |
|  | 外子城: 五代吴越义(923年)重修, 周长七里三十步    |
|  | 罗城: 五代天祚二年(938年)扩建, 周长七里三百步    |
|  | 新城: 明洪武二年(1369年)改建, 周长四里一百步    |



▲ 唐荆川墓  
 唐荆川读书处

三桥关  
 黄茆庄  
 现藏于常州  
 博物馆

武進縣境

東晉陵縣界

東晉陵縣界

沙北江

揚州興縣

沙北江

淹汀黃

忠祐廟  
崇勝寺  
法濟寺  
真武院  
東館  
金斗門  
行衙亭  
使皇亭  
行衙亭  
西明

黃汀堰  
懷德北鄉  
物舟濟  
道士濟  
宋店舖  
廟堂溝  
新河

破墩

由村

分水橋

亂浦

仁孝東鄉

沙灘

沙灘

沙灘

沙灘

沙灘

沙灘

沙灘

沙灘

沙灘

沙灘

沙灘

沙灘

新坊橋

塔院

塔院

茶山橋

廣化門

社

尉司

陳渡橋

余塔

管界

巡檢

渡塔院

黃林

白鶴溪

上戈

官瀆

余石

湘瀆

環翠廟

鳴鳳鄉

石槌

魏野

萬港

萬港

萬港

萬港

萬港

萬港

採菱港

延政鄉

懷德南鄉

徐湖洲

廣化門

尉司

陳渡橋

余塔

管界

巡檢

渡塔院

黃林

白鶴溪

上戈

官瀆

余石

湘瀆

環翠廟

鳴鳳鄉

石槌

魏野

萬港

萬港

萬港

萬港

萬港

萬港

萬港

海城

乾明寺

寶林寺

朱莊

廣意

行廟

查港

梅浦

平原

場里

栖鸞鄉

圓明寺

大明鄉

北黃墅

北黃墅

北黃墅

北黃墅

北黃墅

北黃墅

北黃墅

北黃墅

北黃墅

北黃墅

北黃墅

北黃墅

北黃墅

北黃墅

北黃墅

蘇紀墅

惠化鄉

寶林寺

朱莊

廣意

行廟

查港

梅浦

平原

場里

栖鸞鄉

圓明寺

大明鄉

北黃墅

北黃墅

北黃墅

北黃墅

北黃墅

北黃墅

北黃墅

北黃墅

北黃墅

北黃墅

北黃墅

北黃墅

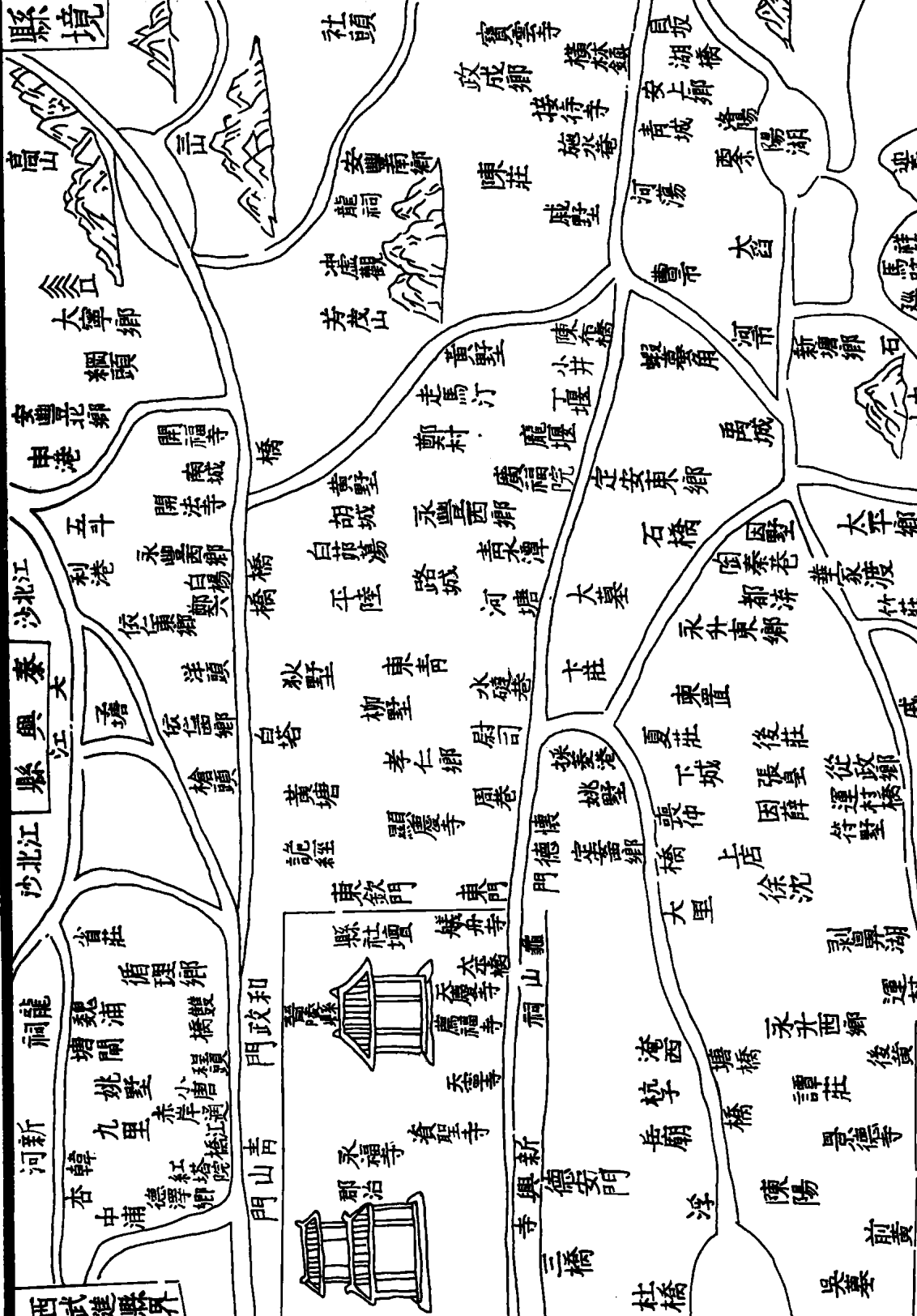
北黃墅

北黃墅

北黃墅

西丹陽縣界

平江縣境 東北江陰縣界 四東無錫縣界 界



西武進縣界 吳縣界 前廣縣界 宜興縣界 南

## 二 市 概 况



# 目 录

## 出版说明


### 一、地名图

- 常州市区地名图
- 常州城区地名图
- 常州城区影像图
- 旧武进县第一区（城区）地图
- 清初常州府全城图
- 常州城垣变迁示意图
- 南宋晋陵县境图
- 南宋武进县境图

### 二、市概况


- 常州市概况..... 1
- 常州历史沿革..... 3
- 常州地理概述..... 8

### 三、行政区划和居民地概况、名称



**天 宁 区** .....15

- 朝阳桥街道办事处.....16
- 水门桥街道办事处.....18
- 新丰街街道办事处.....20
- 青山桥街道办事处.....22
- 局前街街道办事处.....24



**广 化 区** .....26

- 清潭街道办事处.....27
- 兰陵街道办事处.....29
- 清凉街道办事处.....31
- 古村街道办事处.....33
- 广化桥街道办事处.....35
- 南大街街道办事处.....37