

类号 _____

敌对晋察冀军区围攻
所采取之步骤

(地图)

编印单位 _____

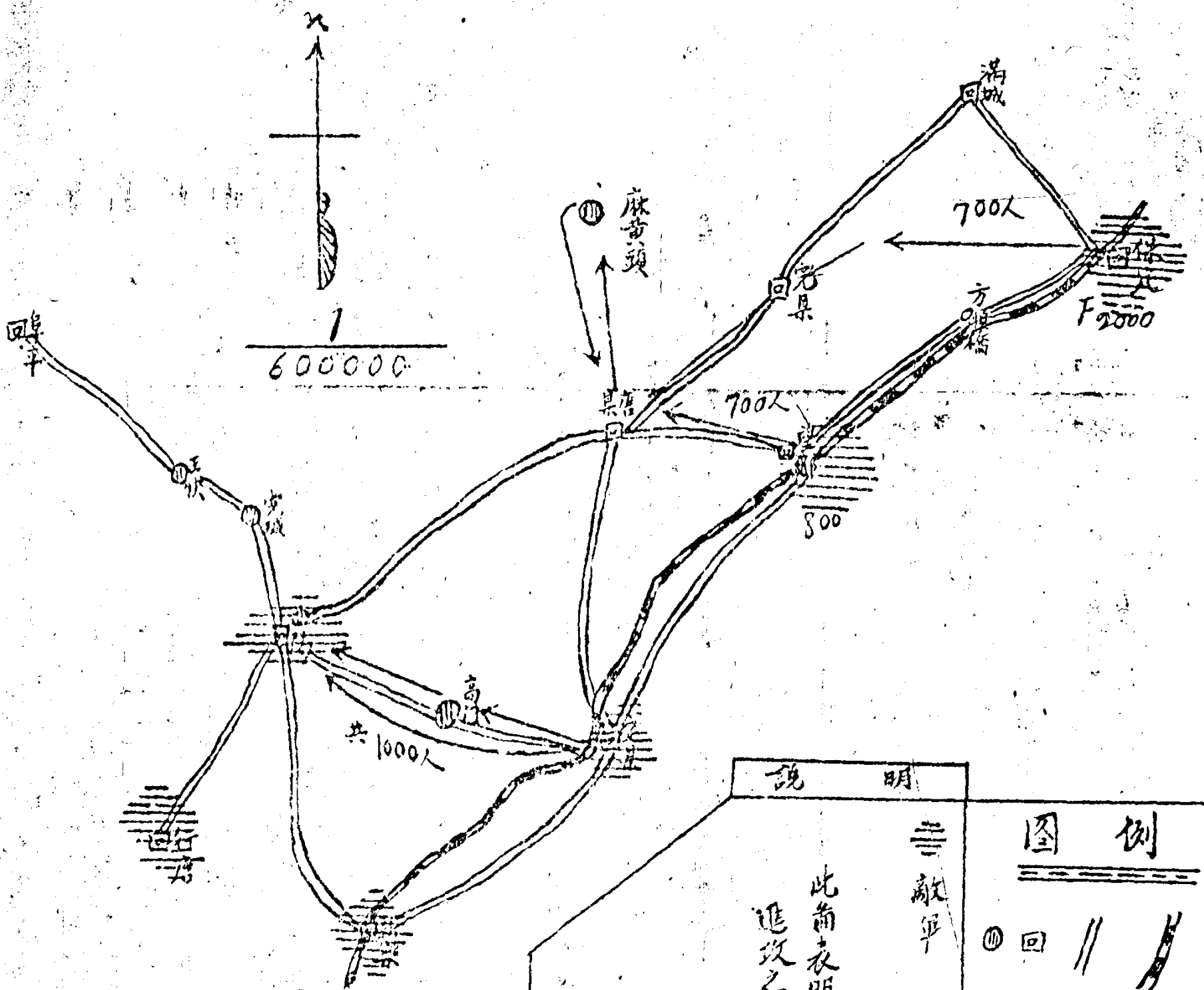
材料时间 _____ 年 月 日

军事学院图书资料馆

书	
号	

一九 年 月 日

第一圖



說明

敵軍

敵進攻之方向及所經之路線

此圖表明敵於九月廿二日分數路向我進攻之態勢，此係敵之第一步的進攻。

圖例

- ⊙ 回車
- ⊙ 村
- ⊙ 庄
- ⊙ 某城
- ⊙ 某城
- || 公路
- 鐵路

第二圖 下半部

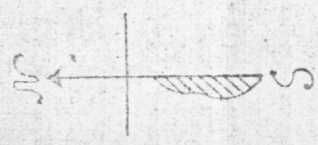
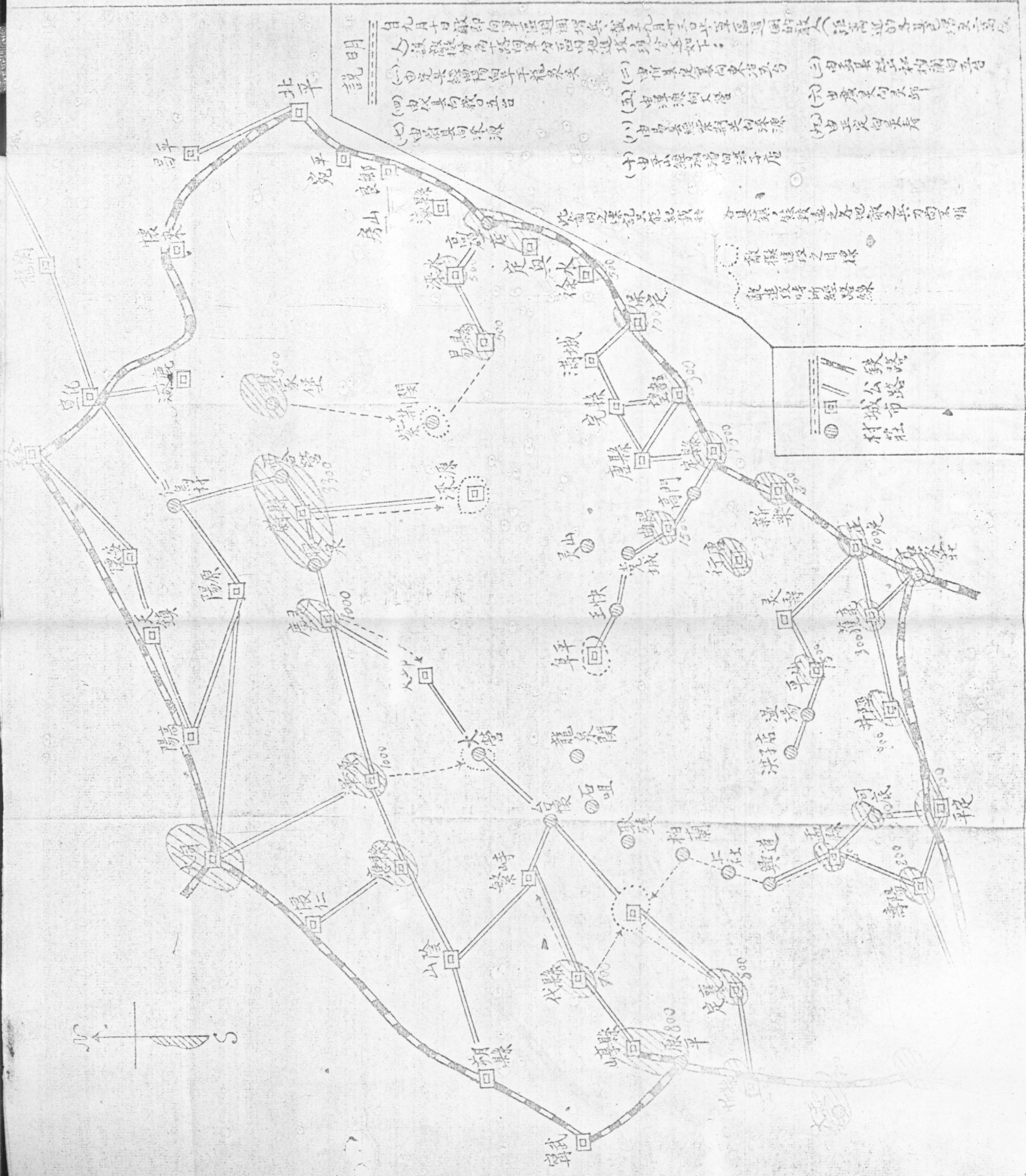
說明
自九月十日敵即向平區進軍，截至九月二十日止，平區進軍之敵（指高地的各軍）已佔領平區之敵軍，現分爲三路向平區進軍，現分述如下：

- (一) 由定興經陽向平進軍
- (二) 由中興經定興向東進軍
- (三) 由高邑經平向平進軍
- (四) 由代縣向平進軍
- (五) 由博望向平進軍
- (六) 由廣安向平進軍
- (七) 由蔚縣向平進軍
- (八) 由阜平經平向平進軍
- (九) 由平定向平進軍
- (十) 由平山經平向平進軍

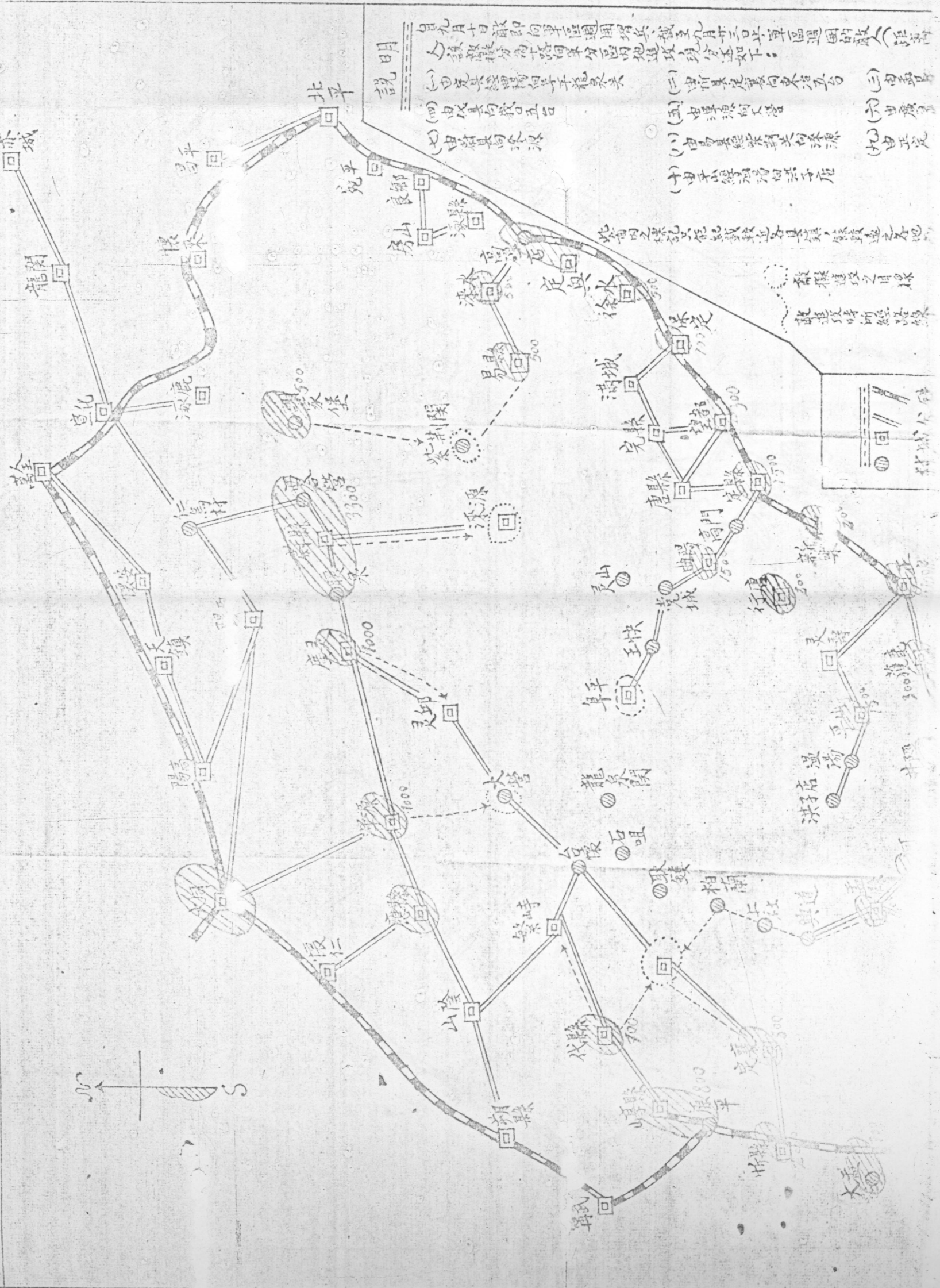
此圖之標記能記載於全圖，標記之各地敵軍之兵力與不明

敵軍進攻之目標
敵軍進攻時所經路線

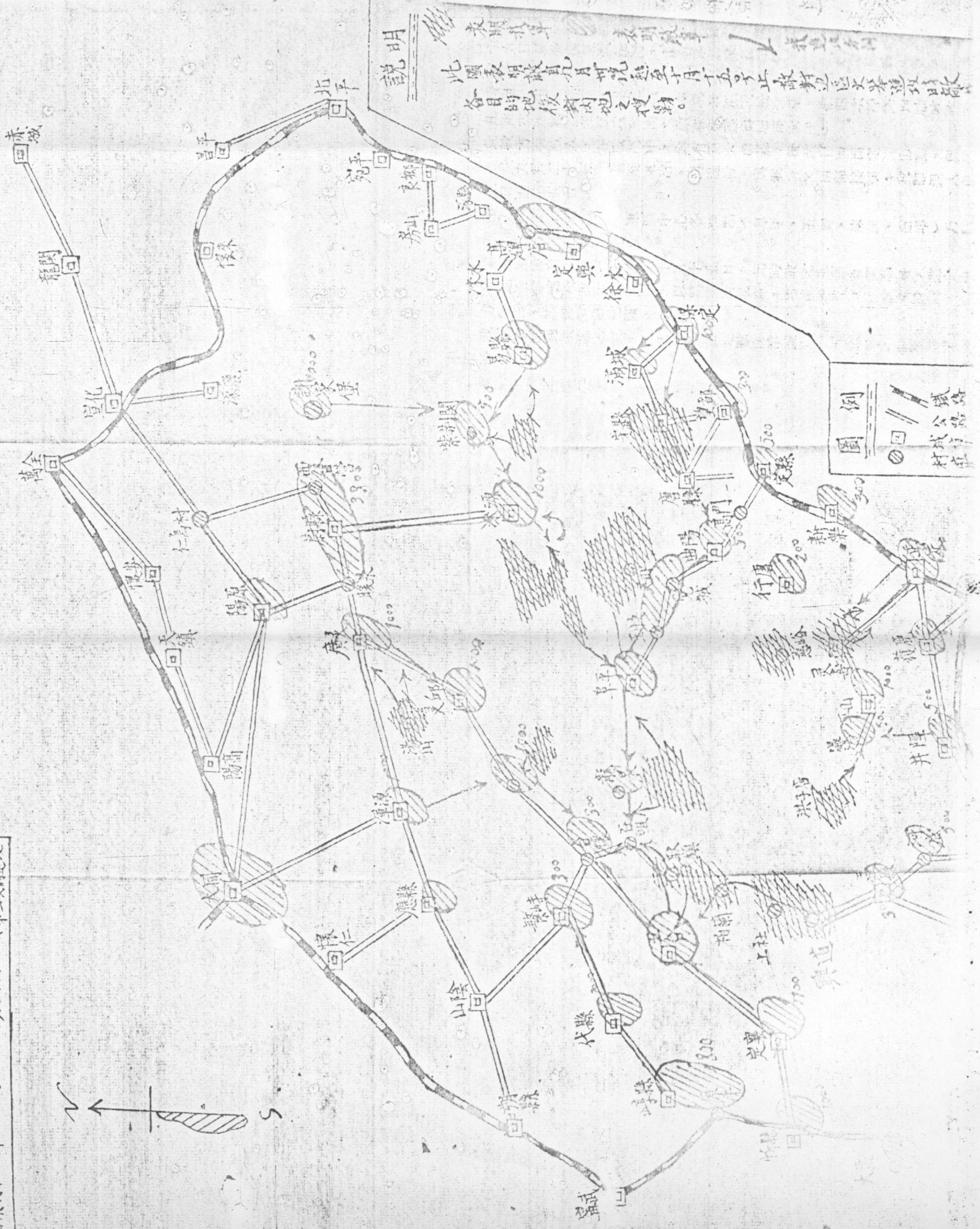

鐵路
公路
城市
村莊



敵對晉察冀軍區圍攻所採取之步驟 第二步的進攻



敵對晉察冀軍區大舉進攻時敵我之態勢及兵力配置 第三次綏遠攻



說明


此圖表明敵自九月九日起至十月十五日止敵對邊區之進攻目的及對內地之搜捕。

圖例
村或行營
公路
森林

第四圖

附58.59及之圖

敵軍進攻中而我軍之戰鬥及敵向後退兵時敵軍之退攻
自十月十五日至十月廿五日止



河
公路
火車站
車站

兩軍在十月廿五日止
三輪戰事自十月廿五日止
十月廿五日止
十月廿五日止

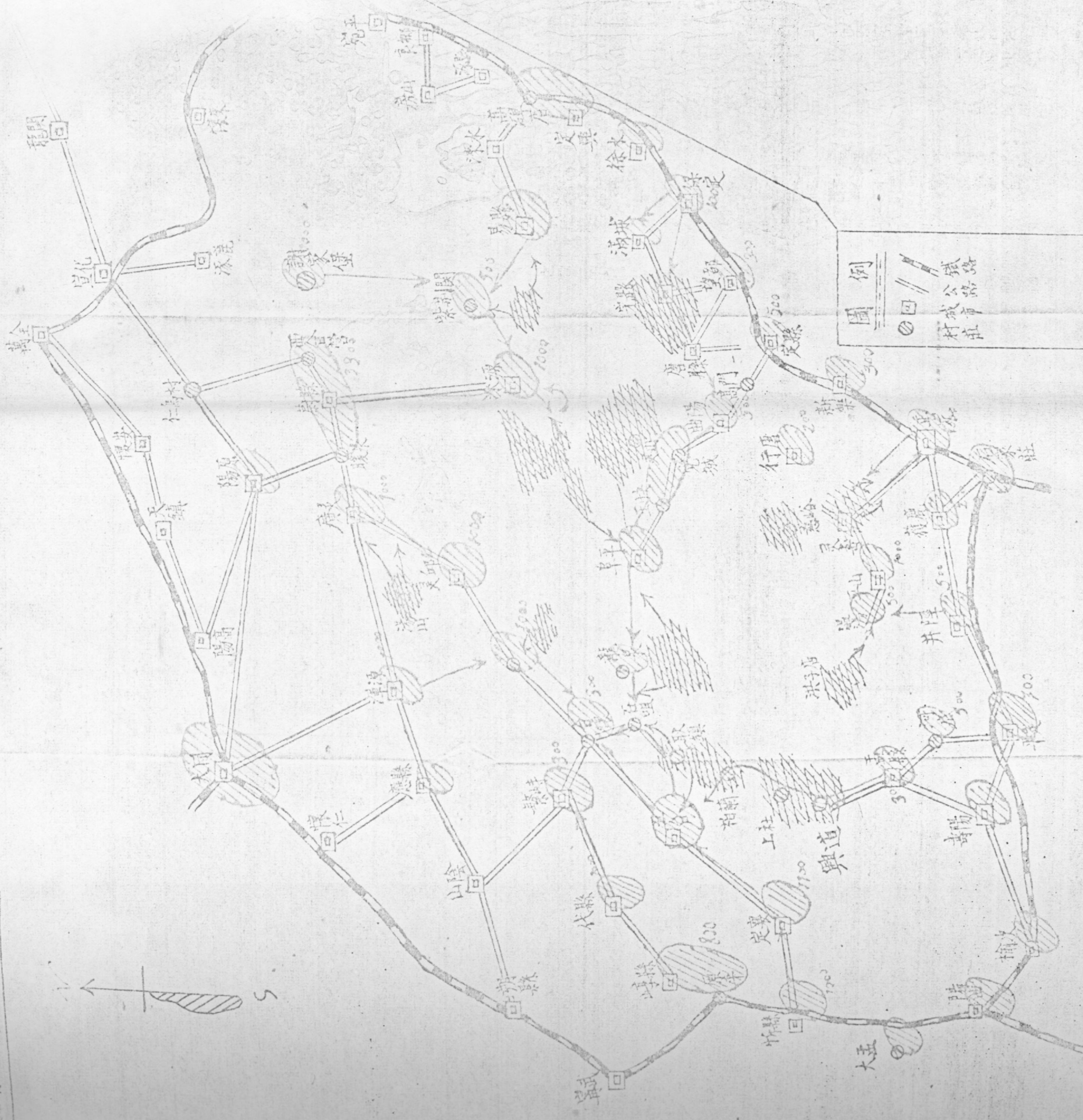
上列各城均係
敵軍進攻之第一
線

上列各城均係
我軍防禦之第一
線

第四图 下部分

 表明我軍 表明敵軍
↘ 我進攻方向 ↗ 敵進攻方向

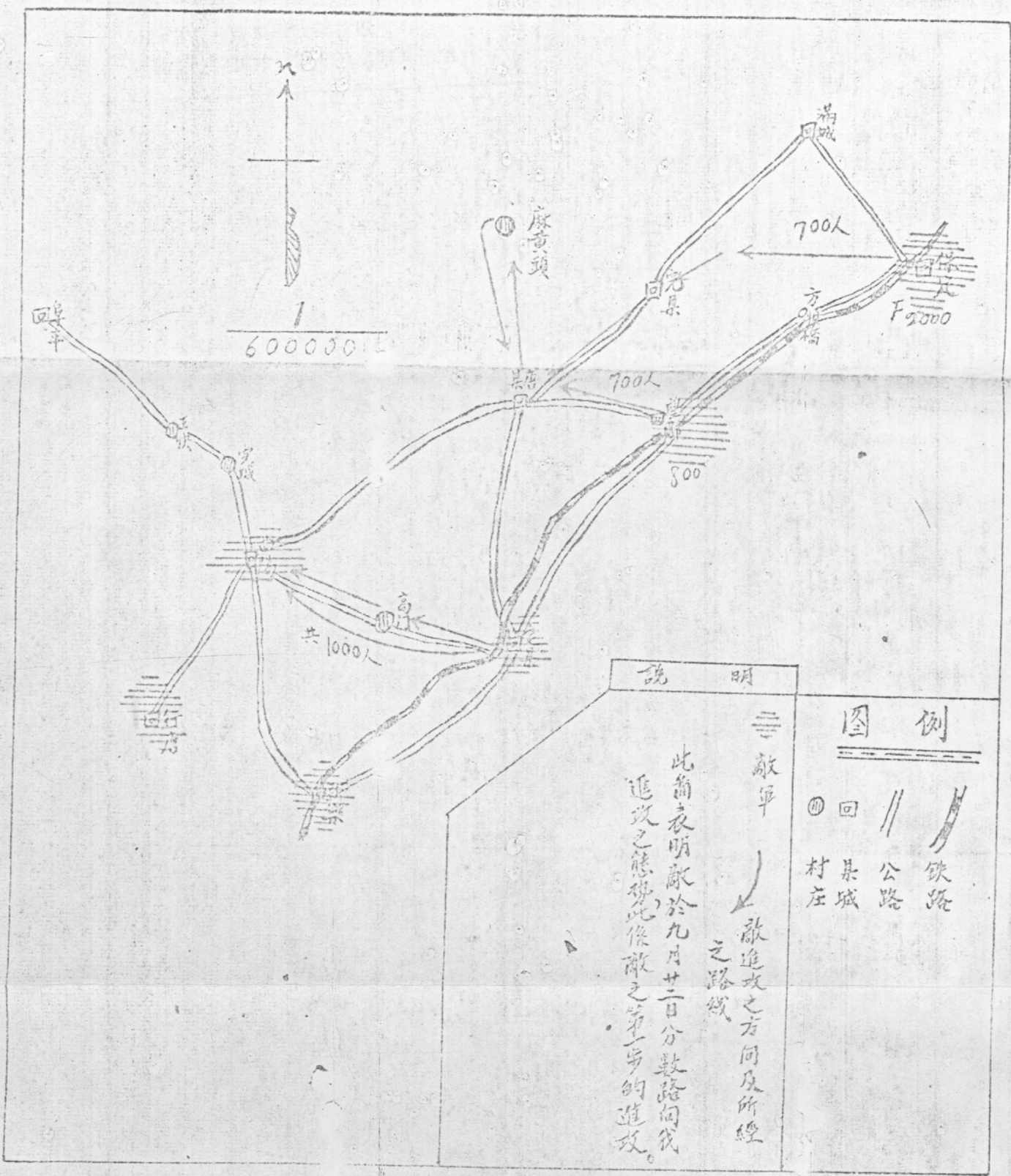
自九月廿九日起至十月十五日止敵對邊區大舉進攻時敵我之態勢及進入
 地核對內地之投對。



此圖係根據敵我雙方軍事報告及空中偵察所得之資料繪製而成

附56.57页之间

第一圖



發，六日午阜平被敵佔。
北面之敵三十餘人，於九月二十日後，自

入，經我迎擊於

共彈百餘