甘肃省

通渭县地名资料汇编



通渭县人民政府编

甘　肃　省
通渭县地名资料汇编
（内部资料）
通渭县人民政府编印
天水新华印刷厂印刷

前　　言

地名源于人民，是历史形成的。地名是国内各民族人民之间和国际交往的一种工具。准确完整的地名资料，是继承和发展祖国文化遗产，维护国家领土主权的重要方面。它为各级政府提供了统一的、法定的地名称说和书写形式的依据，也是国家行政管理科学的重要文史资料，又为编辑省、全国地名录、地名图、地名辞典等做了基础工作。

这次全县地名普查工作，根据国务院（1977）79号文件精神和国务院《关于地名命名、更名的暂行规定》，按照甘肃省人民政府和定西地区行政公署关于地名普查工作的部署要求，在省、地地名普查办公室的具体指导下，在中共通渭县委、通渭县人民政府的直接领导下，成立了通渭县地名普查领导小组和办公室，抽调熟悉或热爱此项工作的同志组成工作班子，本着对党、对人民、对历史负责的精神，从一九八一年五月下旬开始，认真开展了全县地名普查工作，截止一九八三年五月底全部完成了普查任务。并报定西地区地名普查办公室和甘肃省地名委员会验收修改，使图、表、卡、文四项成果资料符合规定的标准要求，才辑成了《通渭县地名资料汇编》一书。

本《汇编》收列的标准地名共三千七百一十一条。其中：行政区划单位名称三百五十六条，自然村（包括片村）

名称二千九百四十九条，街（巷）名称四十一条，独立存在的、重要的企事业单位名称十三条，人工建筑物和古遗址名称八十二条，各类自然地理实体名称二百七十条。撰写县、社及自然地理实体等各类文字概况材料三十三份，绘制县、社地名图二十五张，并附有照片二十八幅以及省、地、县有关文件和通渭县地名普查工作总结等。所引各类数据除县毛纺公司、味精厂简介材料中部分数字止一九八二年上半年外，其余均系一九八〇年底的统计年报数字。

通过地名普查和编辑出版《通渭县地名资料汇编》，我县地名长期混乱的状况必须改变，今后使用通渭县的地名，都应以本《汇编》为准。如有特殊原因需要更改或补充者，均需按国务院《关于地名命名、更名的暂行规定》，履行法定批准手续，方可有效。

我们在开展地名普查和编辑《通渭县地名资料汇编》过程中，承蒙省、地、县有关单位的大力支持和公社、大队的积极协助。西北师范学院教授焦北辰、付教授陈守忠、讲师李希平、胡大浚，兰州大学付教授魏晋贤、刘光华、讲师刘满，西北民族学院讲师杨才铭、刘文性，通渭县中学教师丁振华等同志亦给了大力帮助和指导，在此谨表谢意。

此次编辑《通渭县地名资料汇编》，由于我们水平有限，缺点和错误在所难免，诚望批评指正。

通渭县地名普查领导小组

一九八三年六月一日

K924.2
40

甘南省

GAN SU SHENG

通渭县地名资料汇编

TONGWEIXIAN DIMING ZILIAO HUIBIAN

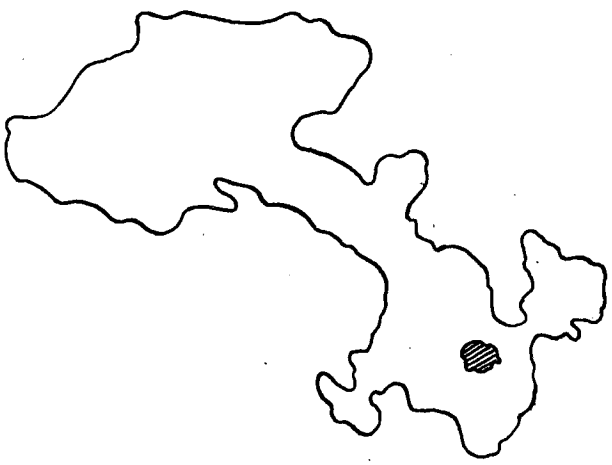

通渭县人民政府编

一九八三年九月

此为试读，需要完整PDF请访问：www.ertongbook.com

通渭县行政区划图

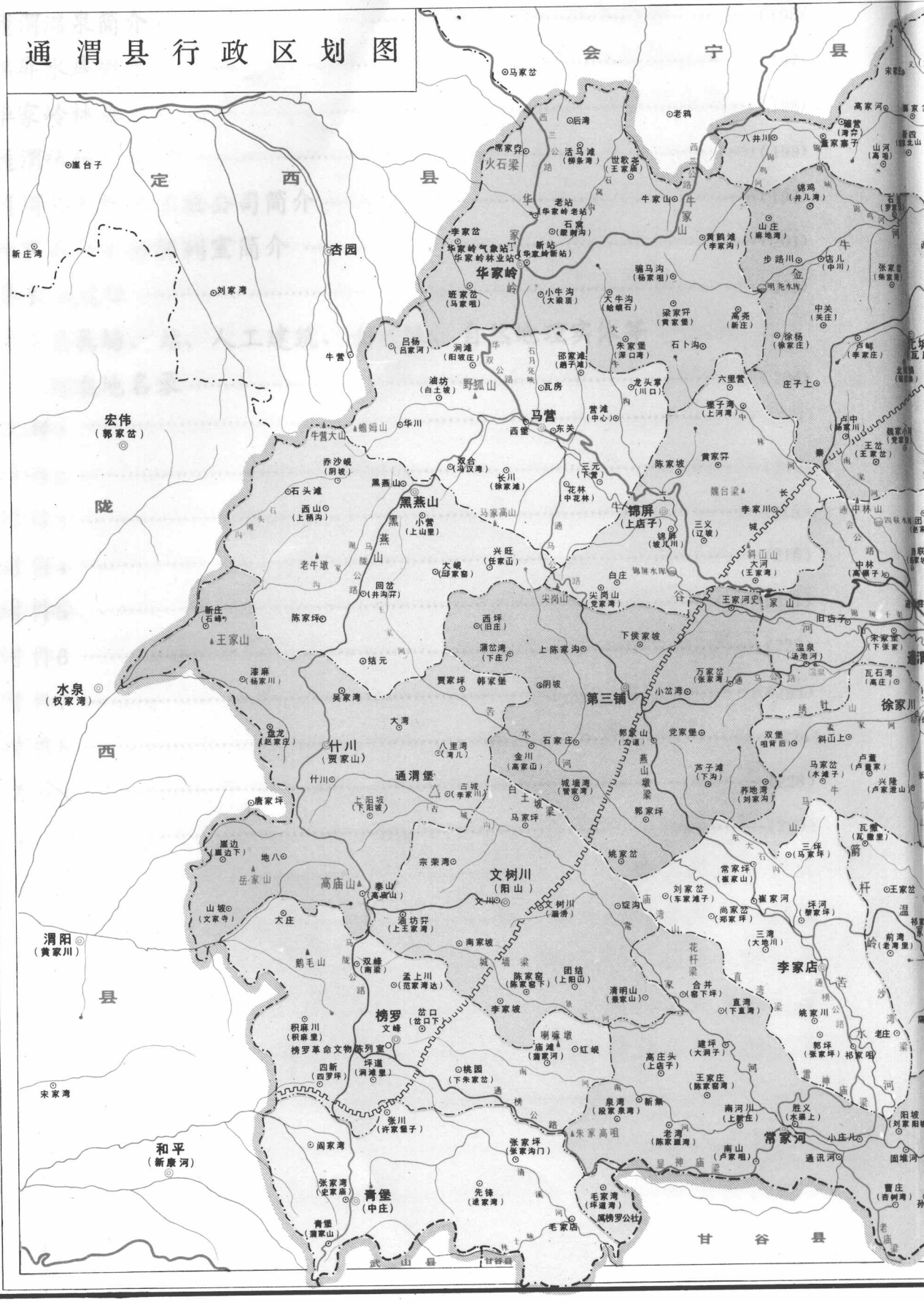
会宁县
定西县
陇西县
渭阳县
和平
宏伟
水泉
杏园
华家岭
马营
黑燕山
锦屏
第三铺
什川
通渭堡
文树川
榜罗
青堡
李家店
常家河
徐家川
甘谷县
武山县
甘谷县

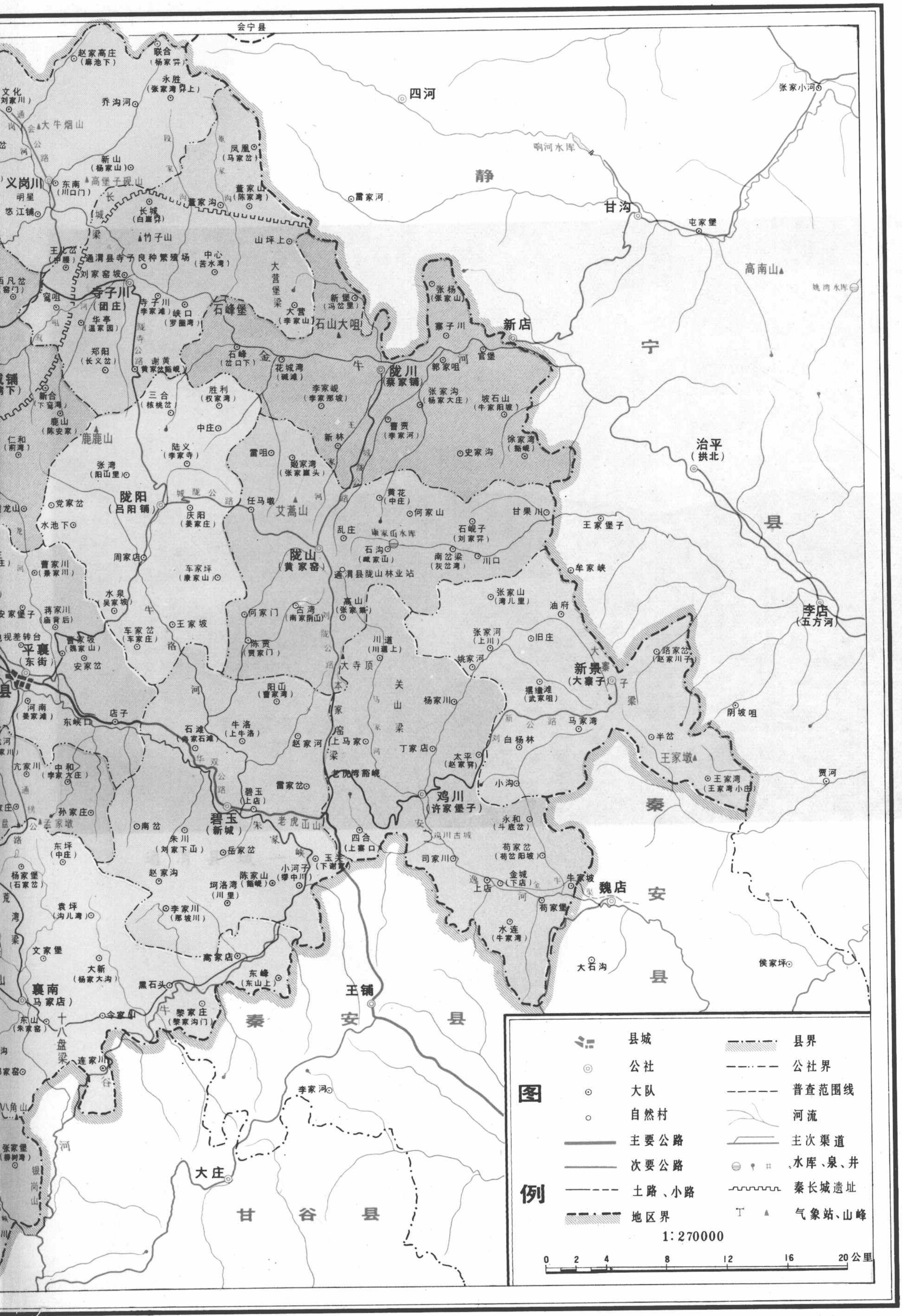

会宁县
四河
响河水库
静
甘沟
屯家堡
雷家河
张家小河
高南山
姚湾水库
宁
县
新店
治平
（拱北）
李店
（五方河）
赵家高庄
（麻池下）
联合
（杨家岔）
永胜
（张家湾岔上）
文化
（刘家川）
乔沟河
大牛烟山
凤凰
（马家岔）
新山
（杨家山）
东南
（川口门）
高堡子砚山
董家山
（陈家湾）
义岗川
明星
悠江铺
长城
（白崖岔）
董家沟
竹子山
山坪上
中心
（苦水湾）
通渭县寺子良种繁殖场
刘家窑坡
寺子川
（团庄）
寺子川
（李家滩）
峡口
（罗圈湾）
华亭
（温家园）
郑阳
（长义岔）
谢黄
（黄家岔路峨）
石峰堡
大营堡梁
新堡
（冯岔里）
大营
（李家山）
石山大咀
张杨
（张家山）
寨子川
陇川
（蔡家铺）
郭家咀
官堡
石峰
（岔口下）
花城湾
（碱滩）
李家岘
（李家那坡）
张家沟
（杨家大庄）
坡石山
（牛家阳坡）
三合
（核桃岔）
胜利
（权家湾）
新合
（下窑湾）
鹿山
（陈安家）
鹿鹿山
中庄
陆义
（李家寺）
雷咀
殿家湾
（张家崖头）
新林
曹贾
（李家河）
史家沟
徐家湾
（鹞岘）
张湾
（阳山里）
陇阳
（吕阳铺）
城陇公路
任马墩
庆阳
（姜家庄）
艾蒿山
黄花
（中庄）
何家山
甘果川
王家堡子
党家岔
水池下
乱庄
康家山水库
石岘子
（刘家岔）
石沟
（戴家山）
南岔梁
（灰岔湾）
川口
陇山
（黄家窑）
通渭县陇山林业站
牟家峡
周家店
车家坪
（康家山）
曹家川
（景家湾）
水泉
（吴家坡）
蒋家川
（庙背后）
何家门
古湾
（南家阴山）
高山
（张家集）
张家山
（湾儿里）
油府
车家岔
（车家庄）
王家坡
陈贾
（贾家门）
川道
（川道上）
张家河
（上川）
旧庄
视差转台
曹家坡
（魏家山）
平襄
（东街）
安家岔
大寺顶
姚家河
新景
（大寨子）
路家岔
（赵家川子）
大寨子梁
阳山
（曹家湾）
关山梁
杨家川
摇缠滩
（武家咀）
河南
（姜家滩）
店子
东峡口
石滩
（南家石滩）
牛洛
（上牛洛）
赵家河
上马家
丁家店
新公路
白杨林
马家湾
阴坡咀
半岔
王家墩
王家湾
（王家湾小白）
中和
（李家大庄）
碧玉
（上店）
雷家岔
老虎湾豁岘
太平
（赵家湾）
小沟
贾河
孙家庄
鸡川
（许家堡子）
秦
碧玉
（新城）
南岔
朱川
（刘家下山）
老虎山
四合
（上寨口）
永和
（斗底岔）
岳家岔
鸡川古城
东坪
（中庄）
小河子
（寥中川）
玉关
（下谢）
荀家岔
（荀岔阳坡）
赵家沟
陈家山
（鹞岘）
坷洛湾
（川里）
司家川
牛家坡
杨家堡
（石家岔）
金城
（下店）
上店
魏店
安
荀家堡
袁坪
（沟儿湾）
李家川
（那坡川）
水连
（牛家湾）
文家堡
大石沟
侯家坪
县
大新
（杨家大沟）
高家店
东峰
（东山上）
王铺
黑石头
襄南
马家店
东山
（东家岔）
十八盘梁
令家门
黎家庄
（黎家沟门）
秦
安
县
连家川
李家河
张家堡
（柳树湾）
大庄
甘
谷
县
图例
县城
县界
公社
公社界
大队
普查范围线
自然村
河流
主要公路
主次渠道
次要公路
水库、泉、井
土路、小路
秦长城遗址
地区界
气象站、山峰
1:270000
0
2
4
8
12
16
20 公里



通渭县城一瞥

此为试读，需要完整PDF请访问：www.ertongbook.com

县城一角



通渭城西郊

通渭县城平面图

1 商业局
2 财税局
3 印刷厂
4 文教局
5 检察院
6 经委
7 法院
8 医药管理局
9 平襄医院
10 公路工程队
11 药材公司
12 人行
13 银行
14 商店
15 书店

1:15000

米200 0 200 400米

通渭县概况

通渭县位于甘肃省东南部，定西地区东部，华家岭东侧。东南与秦安、甘谷、武山县接壤，西与陇西县、西北与定西县相邻，北与会宁县、东北与静宁县毗连。东西长约七十五公里，南北宽约五十七公里，总面积二千八百九十九平方公里。县人民政府驻县城西街，距省城兰州市二百三十四公里。全县辖二十三个人民公社，三百三十一个生产大队，二千九百三十六个生产队，一个居民委员会。有二千九百九十个自然村（包括街巷、片村），五万九千五百六十七户（其中居民四百九十二户），三十四万零一百六十九人（其中非农业人口六千四百七十四人）。汉族占总人口的百分之九十九以上，还有回族一百六十七人，主要分布在马营公社境内，并有个别藏、满、维、土等族。

通渭县历史悠久。县内碧玉公社李家坪、鸡川公社堡子坪、寺子川公社温家园、青堡公社阎家湾等地先后发现新石器时代遗址，出土文物有各种陶器（包括完整的彩陶罐）、陶片和石斧、石凿、石刀等，说明我们的祖先很早就繁衍生息在这块土地上。据《尚书·禹贡》九州之说，通渭县地属雍州之域。春秋时为襄戎邑。秦属陇西郡。汉初为平襄县。武帝元鼎三年（公元前一一四年）分陇西，置天水郡，郡治平襄，即今县城东南十二公里之碧玉（旧名碧玉关，俗称闭门关）。东汉永平十七年（公元七四年）改天水郡为汉阳郡，平襄县属汉阳郡。中平五年（公元一八八年）分置南安郡，平襄县地改属南安郡（郡治今陇西县东南）。三国时，魏分置广魏郡，平襄为广魏郡属县之一。西晋泰始中改广魏郡为略阳郡，平襄县属略阳郡。十六国时期，平襄县地先后属前赵、前秦、西秦之南安郡。西魏至北周，平襄县地分属交州安阳郡和渭州南安郡。隋为陇西郡长川县地。唐初武德元年（公

元六一八年）复改陇西郡为渭州，平襄县地属渭州。代宗宝应元年（公元七六一年）陷于吐蕃，宣宗大中三年（公元八四九年）收复，属秦州。五代因之。宋神宗熙宁元年（公元一〇六八年）于擦珠谷（今什川古城）筑一堡，赐名“通渭”。熙宁五年(公元一〇七二年)改通渭堡为通渭寨。神宗元丰(公元一〇七八——一〇八五年)中始置通渭县。徽宗崇宁五年（公元一一〇六年）废县仍为寨。金正隆中复升为县，属巩州（今陇西）。宣宗贞祐三年（公元一二一五年）分为鸡川（今鸡川公社）、甘谷（即宋代大甘谷口寨，今甘谷县大庄公社城子下）二县，均属巩州。元世祖中统（公元一二六〇——一二六三年）中废鸡川县，通渭县地属巩昌路。明洪武二年（公元一三六九年）复置通渭县，属巩昌府。嘉靖时改属秦州。万历年间又改属靖远卫。清初属巩昌府。康熙五十七年（公元一七一八年）戊戌地震，城北笔架山崩，县城被毁，在旧城西筑今之县城。自雍正三年（公元一七二五年）拨归静宁州安定监（即今通渭县马营），县治临时设于马营。乾隆十三年（公元一七四八年）新县城修筑竣工，仍归巩昌府管辖。

民国初年，隶属渭川道（今天水），后改为甘肃省第四专区（俗称天水专区），通渭隶焉。县治区域按清末旧制划分为东八镇、南十一镇、西十五镇、北六镇。民国十八年（公元一九二九年）改划为六个区。区下设乡，乡下设保，保下设甲。后撤区乡，又设镇，镇下设保，保下设甲，一直沿用到一九四九年八月通渭解放。

解放后的通渭县，行政区划几经变化。一九四九年八月至一九五五年，通渭属天水专区辖。一九五五年将通渭县划归定西专区所辖至今。

解放初，全县设七个区。一九五〇年将安远区划归甘谷县，又增设鸡川、什达两个区。全县八个区共辖七十七个乡。一九五三年，全县又增设为十二个区，共辖一百零四个乡。一九五六年合区并乡，恢复为八个区，共辖六十五个乡。

一九五八年人民公社化时，将全县六十五个乡改建为红旗（后改名为城关）、碧玉、鸡川、新景、陇川、陇阳、义岗、马营、华岭、什川、榜罗、第三铺、襄南、常河等十四个人民公社。

一九六一年体制调整，全县设城关、鸡川、陇山、义岗、马营、什川、榜罗、襄南等八个区工委，辖三十六个人民公社。

一九六四年撤销区工委，调整扩大人民公社规模，全县设城关（现名平襄）、碧玉、鸡川、新景、陇山、陇川、义岗（现名义岗川）、北城（现名北城铺）、马营、华岭（现名华家岭）、什川、榜罗、第三铺、襄南、常河（现名常家河）等十五个人民公社。

一九七四年又恢复陇阳、寺子（现名寺子川）、黑燕（现名黑燕山）、文树（现名文树川）、李店（现名李家店）等五个公社。一九七九年再增设朝阳（现名徐家川）、锦屏、青堡三个公社。目前，全县共有二十三个人民公社。

通渭县属陇西黄土高原丘陵沟壑区，多黄土梁岭和河谷阶地。地势大致西北高，东南低。海拔一般为一千六百米至二千二百米。牛营大山主峰蟾姆山海拔二千五百二十一米，为全县最高峰。南部常家河公社青石峡河谷海拔一千四百零二米，相对高差达一千一百一十九米。

全县气候属温带半湿润向半干旱过渡性气候，大陆性特征显著，加之境内地势高差悬殊，具有复杂多样的特点。据通渭气象站记录，城关地区年平均气温6.6℃，一月均温－7.6℃，绝对最低温度－26.9℃；七月均温18.9℃，绝对最高温度33.7℃。无霜期一百四十天至一百六十天，绝对无霜期九十八天。≥0 ℃的积温为3229.1℃，≥10℃的积温为2368.5℃。热量条件可以满足多种粮、油作物需要，大部分地区农作物是一季或一季有余，南部部分河谷区可两年三熟。年降雨量四百至五百四十毫米，且分配不均匀，主要集中于七至九月。全年蒸发量为一千四百多毫米，远大于降水量。冬季多西北风，夏季多东南风，风力一般为一至三级，最大可达七级。灾害性天气，以春夏季的干旱，

春秋季的霜冻，夏秋季的暴雨、冰雹较多。有些年，夏季还出现干热风，对农业生产危害较大。

自然植被差，水土流失严重。无天然林，只在平襄、华家岭、北城铺、寺子川、陇山等公社和西兰、华双、马陇公路沿线有小片人造林（带）。全县造林面积十八万二千六百零六亩，在陇山、襄南、北城铺、什川、平襄等公社有县办林业站五个。华家岭设有定西地区林业站。在鹿鹿山、牛营大山有大片的天然草地，牧草较盛，宜于放牧，分别有县种牛、种羊繁殖场。

县境内有大小河流十多条，多属渭河北岸支流。较大河流在北部有金牛河，中部有牛谷河（散渡河的中、上游），南部有常家河和苦水河。一般水量小，季节性变化大。除常家河和苦水河系咸水外，其余河流水质较好，有利于灌溉。在牛谷河上游黑窑峡建有容量为一千零五十万立方米的中型水库一座，工程配套完整。干渠长二十五公里，支渠长十三公里，在平襄、碧玉两个公社境内有效灌溉面积一万四千亩。并建有固定和简易提灌工程。提灌机械六百九十四台（一万一千七百四十九马力），提灌面积达六千一百亩。在平襄、北城铺、陇山、陇阳等公社建有四联、明尧、康家山、老鸦沟等小型水库，对抗御自然灾害和保证农业生产提供了有利条件。全县已建成三十五千伏安高压输电线路三条，长达六十公里。十千伏安线路六十四条，长达三百一十公里。低压配电线路一百八十一公里。设有陇阳、陇山、马营三座变电所。已有十一个公社，八十五个大队，三百六十八个生产队通了电。

经济以农业为主。全县耕地面积一百八十六万二千五百二十二亩，其中山地面积一百七十四万三千九百九十六亩，占总耕地面积的百分之九十三点六。解放前，全县除青堡公社毛家店河谷地带有少量稻田外，其余均为旱田，且耕作粗放。解放以来，兴修水利，改进耕作制度，大力推广农业机械，使生产面貌逐步得到改变。全县已有水浇地

此为试读，需要完整PDF请访问：www.ertongbook.com