

# 世界近代史地图



辽宁大学历史系世界近代史教研室编

# 世界近代史地图








辽宁大学历史系世界近代史教研室编

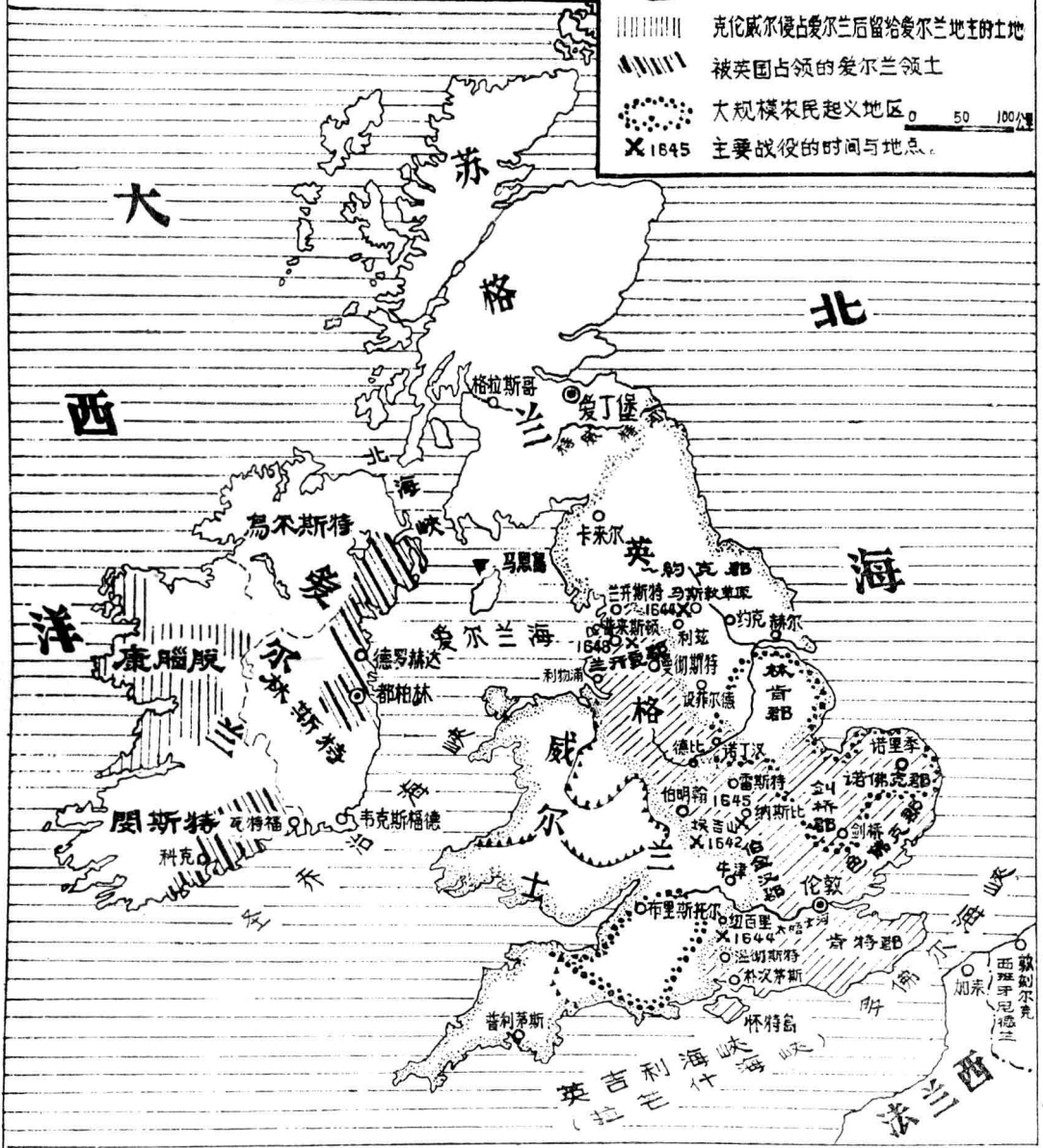
# 目 录

十七世纪英国资产阶级革命（1）（1642—1649年）	1
十七世纪英国资产阶级革命（2）（1649—1660年）	2
一七六三年的世界	3
彼得一世时期的俄罗斯	4
1772—1795年俄普奥瓜分波兰	5
奴隶贸易航路	6
17—18世纪的非洲	7
十八世纪末至十九世纪初工业革命时期的英国	8
北美独立战争（1775—1781年）	9
17—18世纪的法国	10
法国资产阶级革命（1）	11
法国资产阶级革命（2）	12
1789—1794年法国资产阶级革命时期的巴黎	13
1795—1799年法国对外战争	14
拿破仑战争路线（1799—1812年）	15
拿破仑侵入俄罗斯（1812年6月24日—11月14日）	16
拿破仑自莫斯科败退（1812年11月14日—12月26日）	16
拿破仑帝国的崩溃（1813—1815年）	17
1815年维也纳会议后的欧洲形势	18
十九世纪初拉丁美洲独立的国家	19
1815—1847年的德意志	20
1815—1848年的英国	21
马克思、恩格斯早期革命活动	22
1848—1849年欧洲革命	23
俄国对外扩张（1）	24
俄国对外扩张（2）	25
俄国对外扩张（3）	26
德意志统一	27
意大利统一	28
十九世纪六十年代以前美国领土的扩张	29
1861—1865年美国内战	30
十九世纪五、六十年代的日本	31
1857—1859年印度民族起义	32

第一国际的活动（1864—1876年）	33
一八七〇年的世界	34
1876年前各殖民主义国家侵占的非洲领土	35
普法战争	36
巴黎公社（1871年3月18日—5月28日）	37
1898年美西战争	38
1899—1902年英布战争	39
十九世纪末到二十世纪初帝国主义的侵略扩张	40
十九世纪晚期到二十世纪初国际工人运动和第二国际	41
1882年埃及军民抗英斗争	42
1885年帝国主义对非洲的瓜分	43
苏丹马赫迪起义	44
帝国主义瓜分非洲（至1914年）	45
1894—1895年朝鲜农民战争	46
俄国1905—1907年革命	47
1905—1911年伊朗革命	48
1910—1917年墨西哥资产阶级革命	49
第一次世界大战前夕的巴尔干半岛	50
第一次世界大战欧洲战场	51

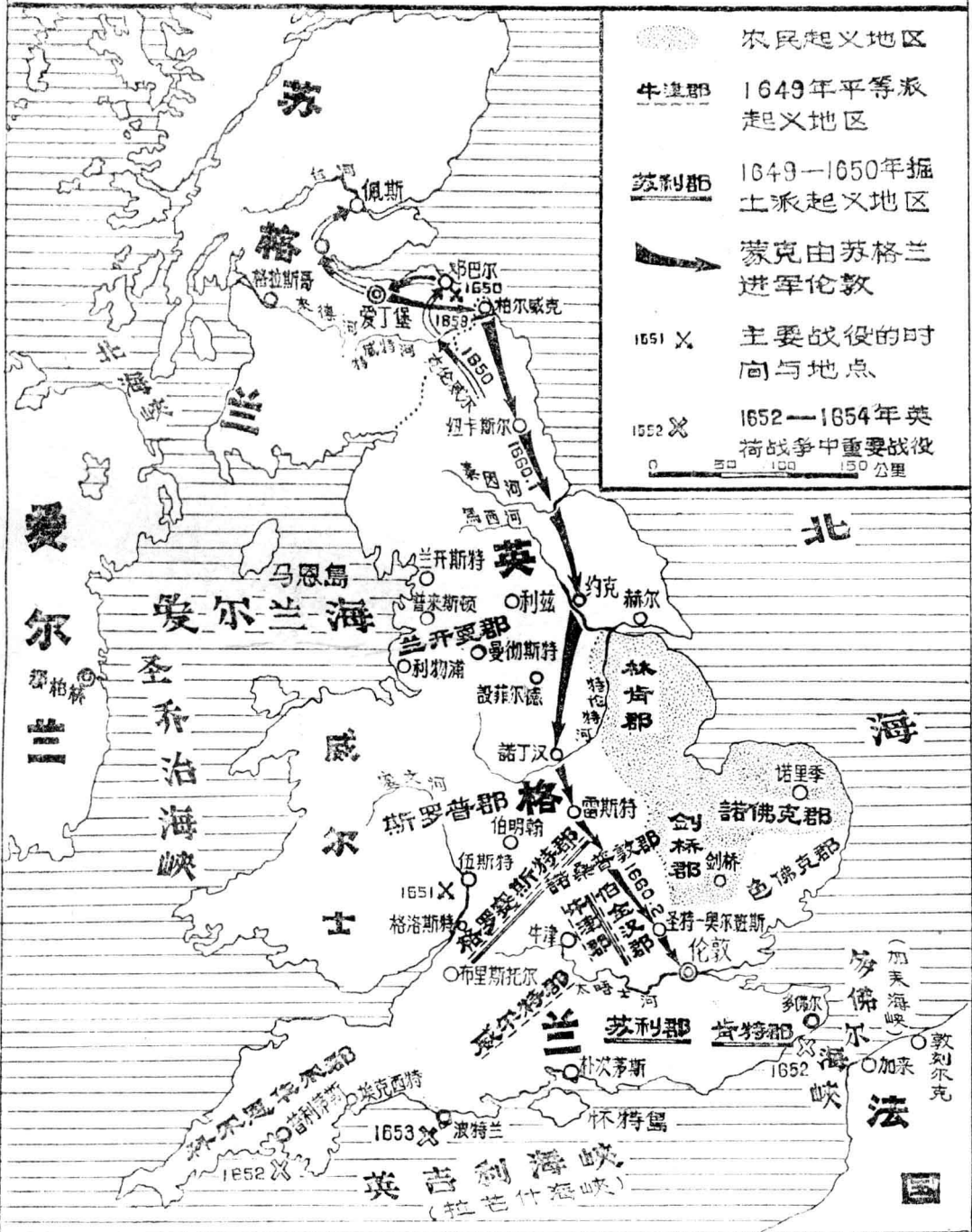
# 十七世纪英国资产阶级革命 1642 — 1649年 (1)

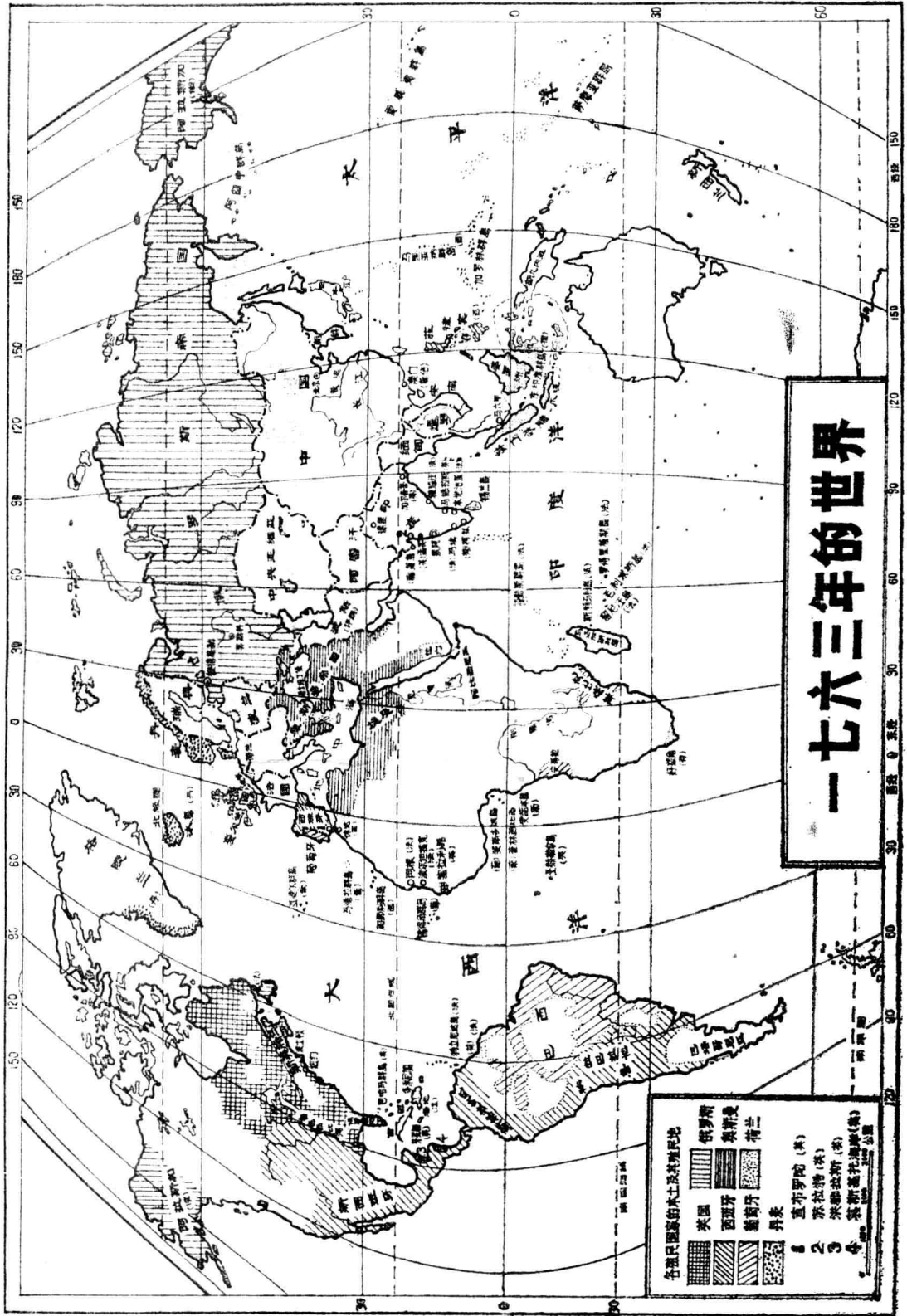
-  1643年底前国会控制地区
-  1643年底前王党控制地区
-  1645年底前王党尚控制的地区
-  克伦威尔侵占爱尔兰后留给爱尔兰地主的土地
-  被英国占领的爱尔兰领土
-  大规模农民起义地区
-  1645 主要战役的时间与地点。



# 十七世纪英国资产阶级革命(2)

1649 — 1660年

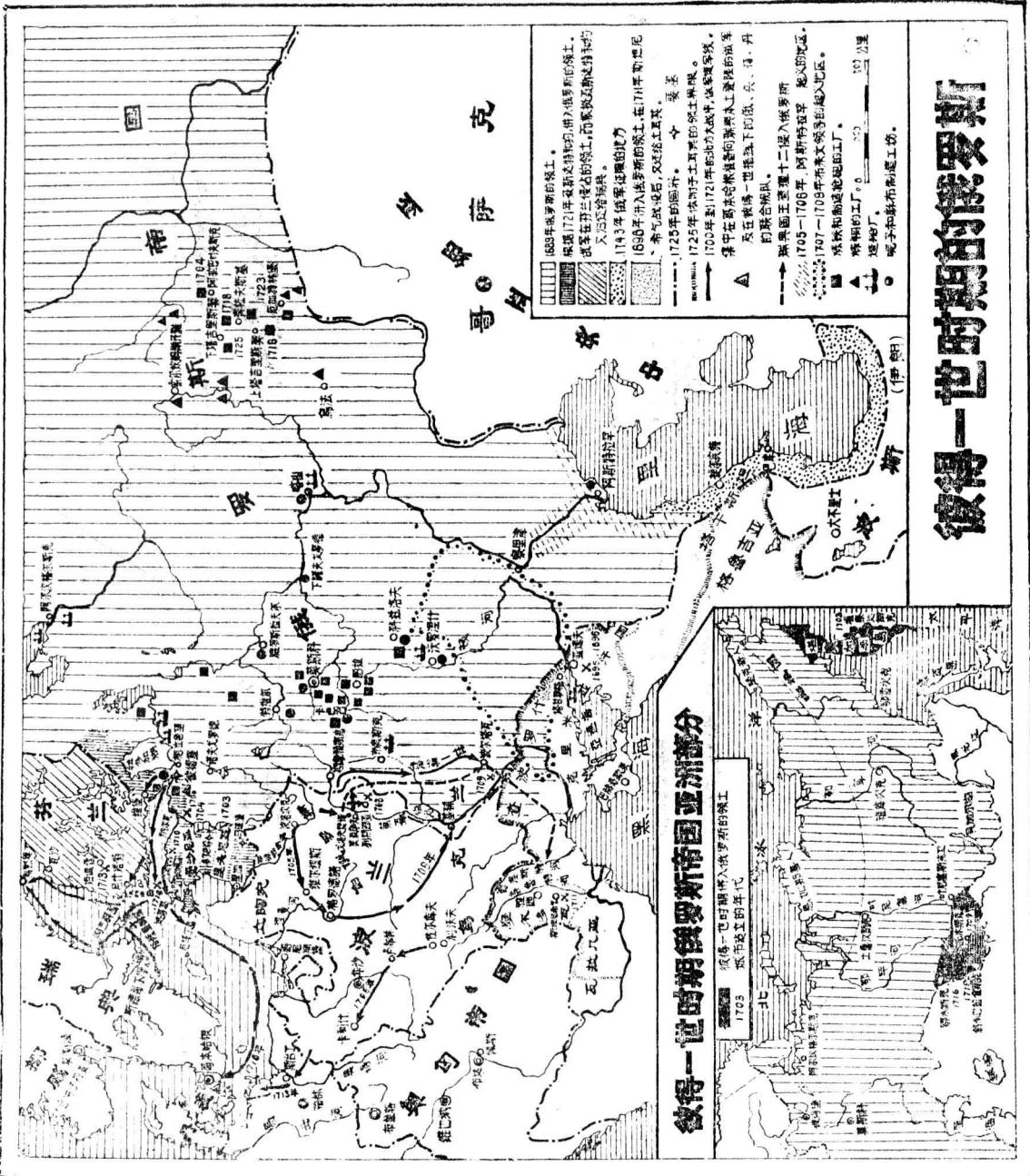




# 一七六三年的世界

各洲及国家的领土及其殖民地

	俄罗斯
	法国
	西班牙
	葡萄牙
	荷兰
	丹麦
	大不列颠 (英)
	普鲁士 (普)
	奥地利 (奥)
	瑞典 (瑞)
	萨克森 (萨)
	波兰 (波)
	萨克森-科堡-哥达 (萨)
	萨克森-魏玛-爱森纳赫 (萨)
	普鲁士-科堡-哥达 (普)
	普鲁士-萨克森-魏玛-爱森纳赫 (普)
	普鲁士-萨克森-科堡-哥达 (普)
	普鲁士-萨克森-魏玛-爱森纳赫-科堡-哥达 (普)
	普鲁士-萨克森-科堡-哥达-萨克森-魏玛-爱森纳赫 (普)
	普鲁士-萨克森-魏玛-爱森纳赫-萨克森-科堡-哥达 (普)
	普鲁士-萨克森-科堡-哥达-萨克森-魏玛-爱森纳赫-萨克森-科堡-哥达 (普)
	普鲁士-萨克森-魏玛-爱森纳赫-萨克森-科堡-哥达-萨克森-魏玛-爱森纳赫 (普)
	普鲁士-萨克森-科堡-哥达-萨克森-魏玛-爱森纳赫-萨克森-魏玛-爱森纳赫 (普)
	普鲁士-萨克森-魏玛-爱森纳赫-萨克森-科堡-哥达-萨克森-魏玛-爱森纳赫-萨克森-科堡-哥达 (普)
	普鲁士-萨克森-魏玛-爱森纳赫-萨克森-科堡-哥达-萨克森-魏玛-爱森纳赫-萨克森-魏玛-爱森纳赫-萨克森-科堡-哥达 (普)
	普鲁士-萨克森-魏玛-爱森纳赫-萨克森-科堡-哥达-萨克森-魏玛-爱森纳赫-萨克森-魏玛-爱森纳赫-萨克森-魏玛-爱森纳赫-萨克森-科堡-哥达 (普)
	普鲁士-萨克森-魏玛-爱森纳赫-萨克森-科堡-哥达-萨克森-魏玛-爱森纳赫-萨克森-魏玛-爱森纳赫-萨克森-魏玛-爱森纳赫-萨克森-魏玛-爱森纳赫-萨克森-科堡-哥达-萨克森-魏玛-爱森纳赫 (普)

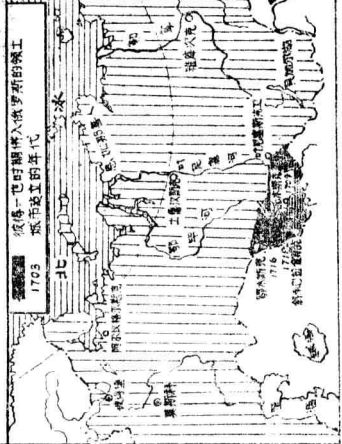


1689年俄罗斯新的领土。  
 根据1721年最新签订的和约，加入俄罗斯新的领土。  
 波兰在芬兰湾的领土，而俄罗斯以新获得的领土  
 入芬兰湾。

1689年俄罗斯新的领土。  
 1725年以前。 今 芬兰  
 1700年至1721年期间由波兰人占领的领土。  
 芬兰在要求给俄罗斯向新加入的领土上，曾提出过  
 及在彼得一世推举下即服、兵、海、丹  
 的联合舰队。

1705年以前。 今 芬兰  
 1707—1709年芬兰文城并入俄罗斯。  
 炼铁的工厂。 0 20 30 公里  
 烟肉厂。 0 20 30 公里  
 呢子和帆布制造工厂。

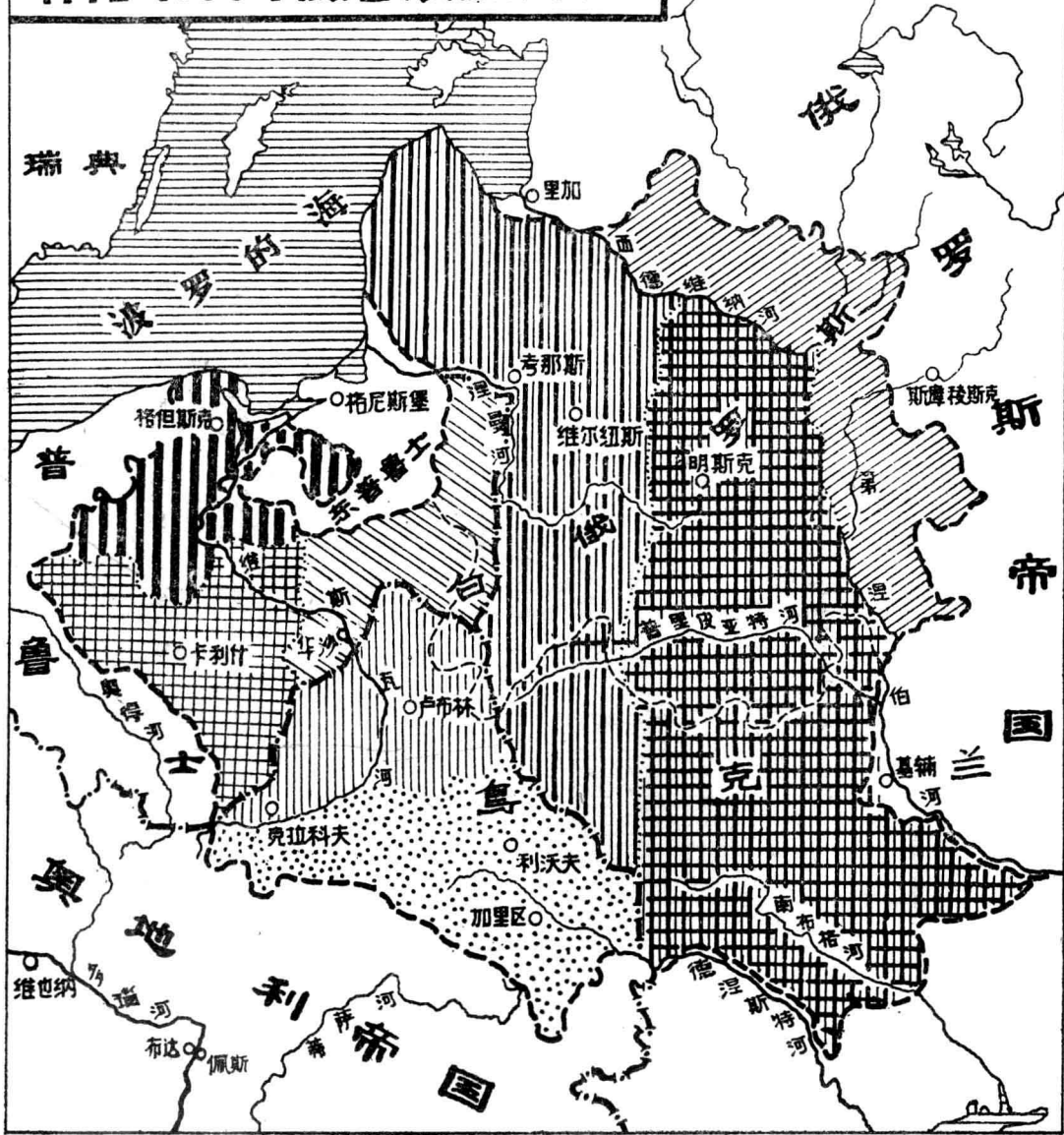
### 彼得一世时期俄罗斯帝国亚洲部分



# 彼得一世时期的俄罗斯




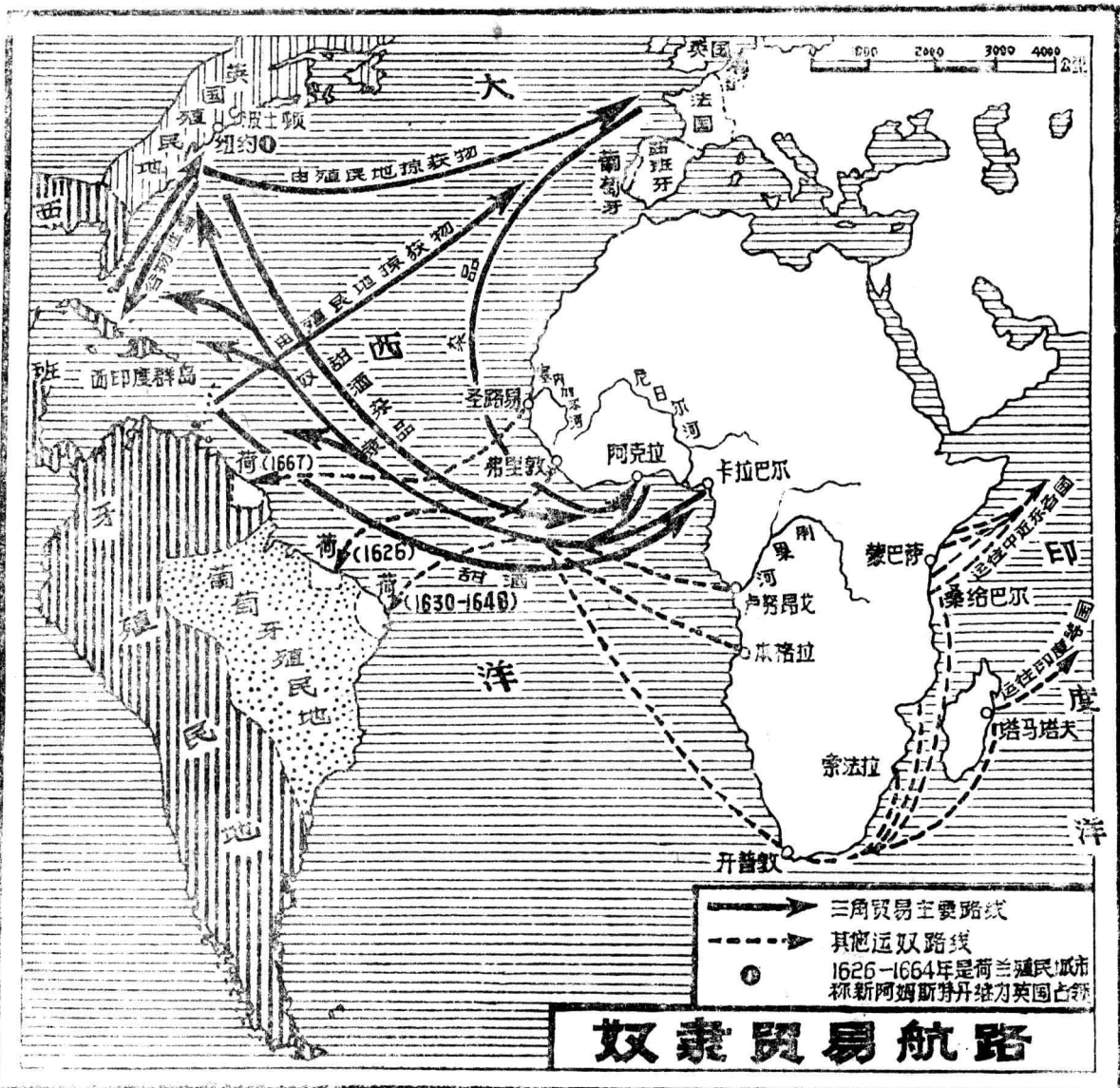
# 1772-1795年俄、普、奥瓜分波兰



- 1569年卢布林联合后波兰与立陶宛的分界线
- 1768年波兰国界
- 1795年波兰被瓜分后俄、普、奥三国的分界线








1772年	1793年	1795年	
			普鲁士夺得的土地
			奥地利夺得的土地
			俄罗斯夺得的土地

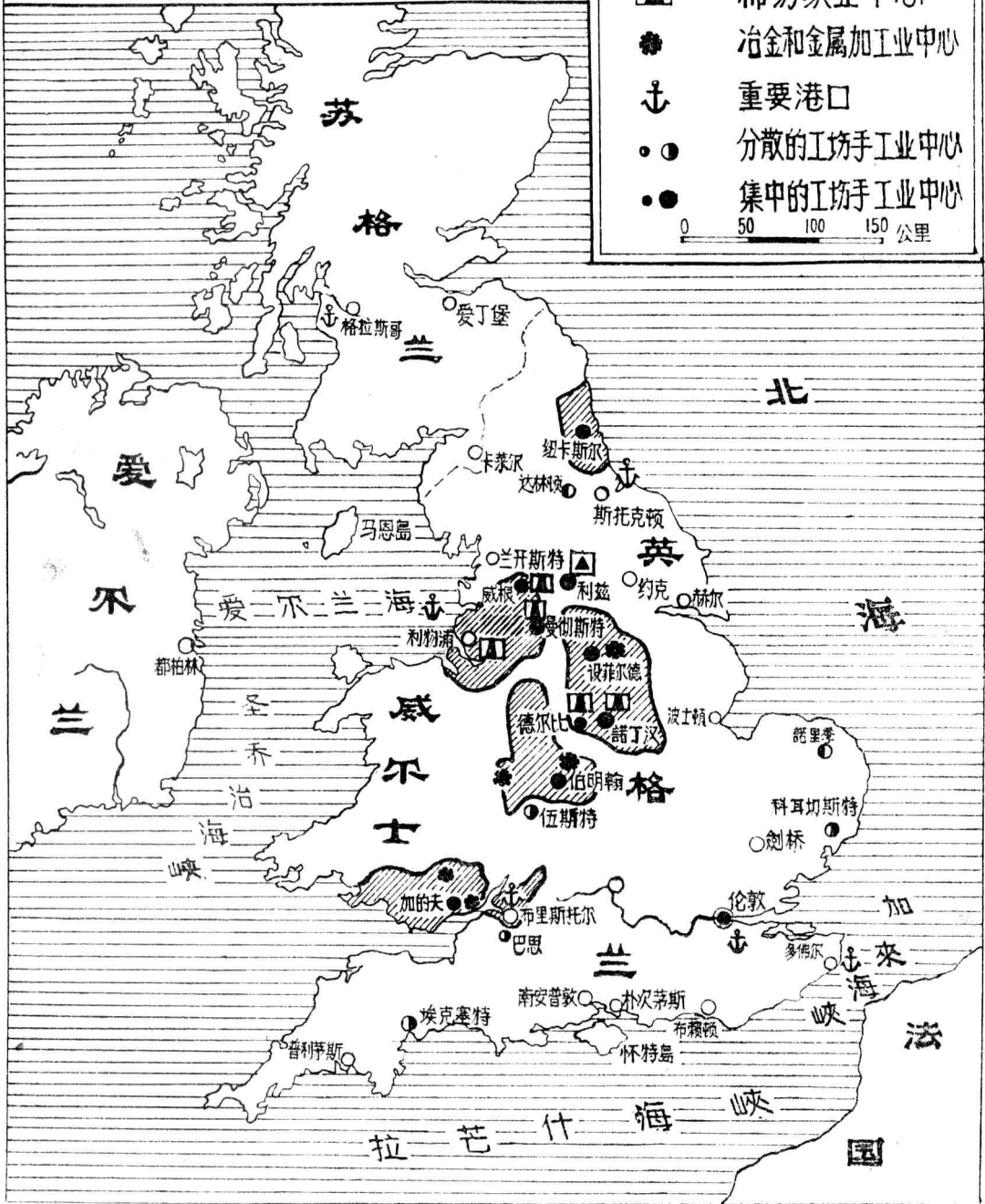


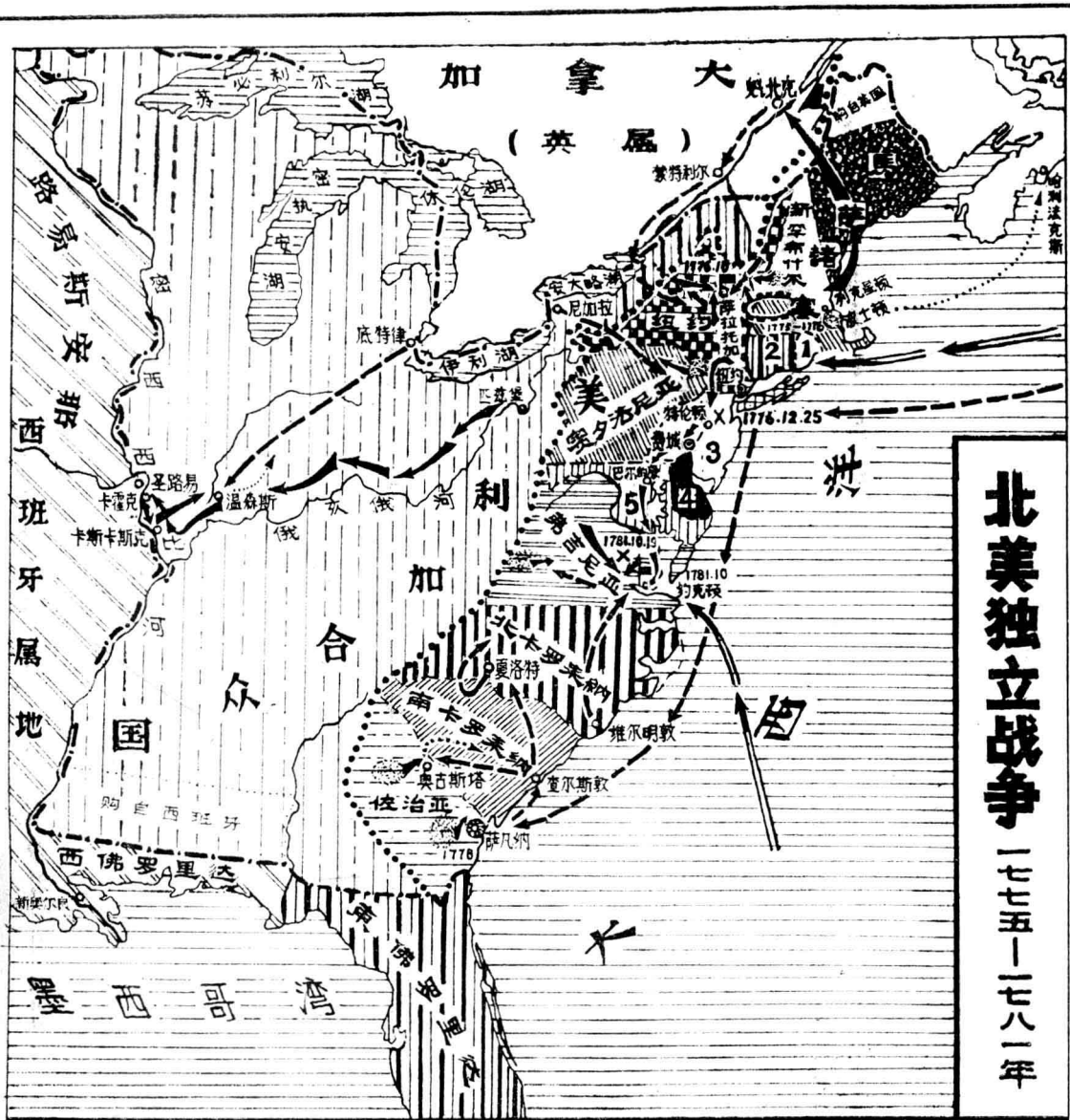




# 十八世纪末至十九世纪初 工业革命时期的英国

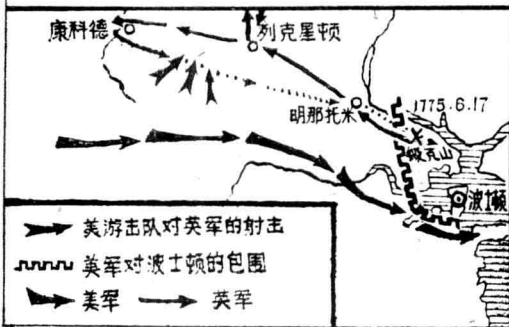
-  煤炭工业区
  -  毛纺织业中心
  -  棉纺织业中心
  -  冶金和金属加工业中心
  -  重要港口
  -  分散的工场手工业中心
  -  集中的工场手工业中心
- 0 50 100 150 公里



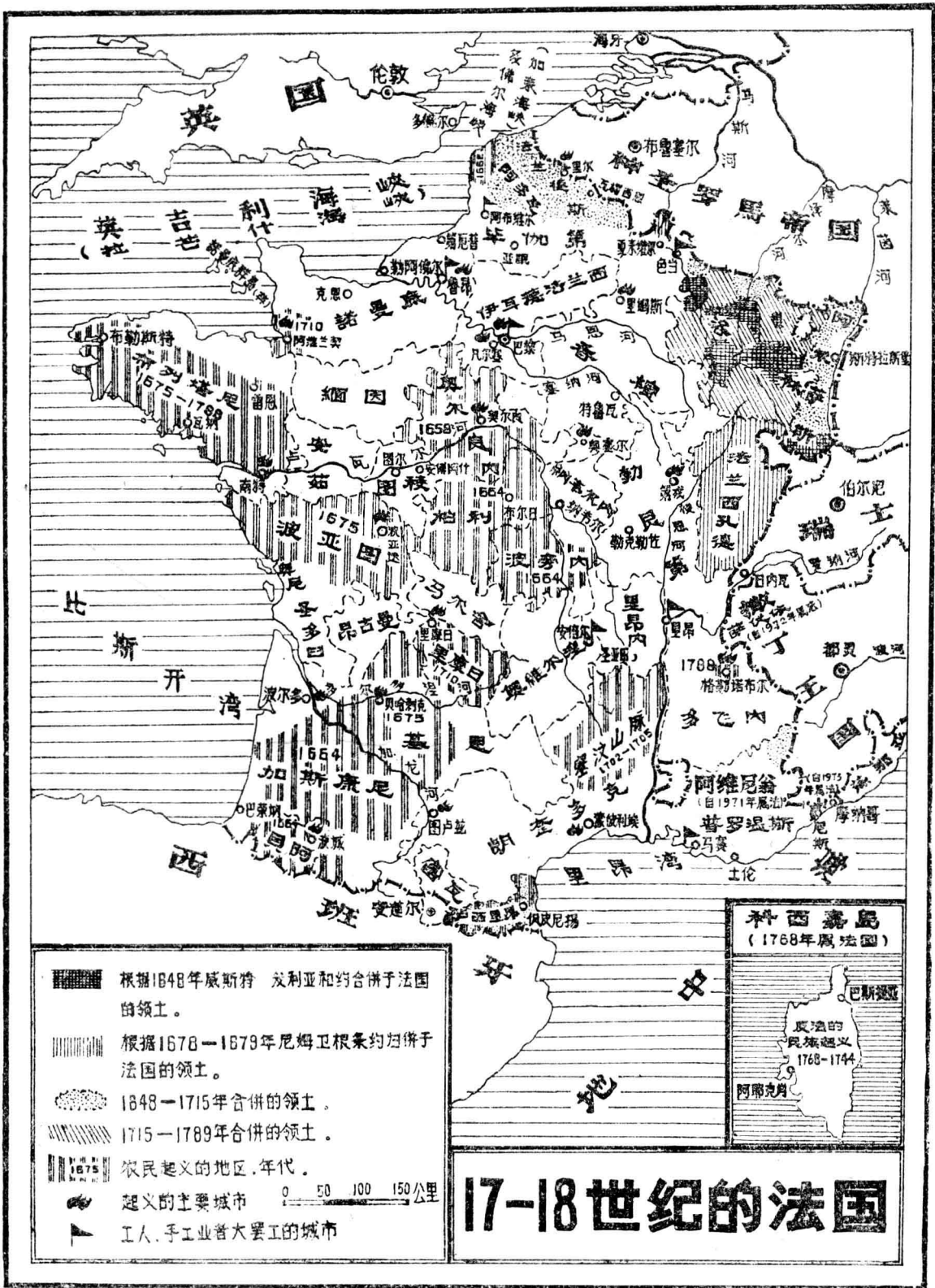


# 北美独立战争 一七五——一七八二年

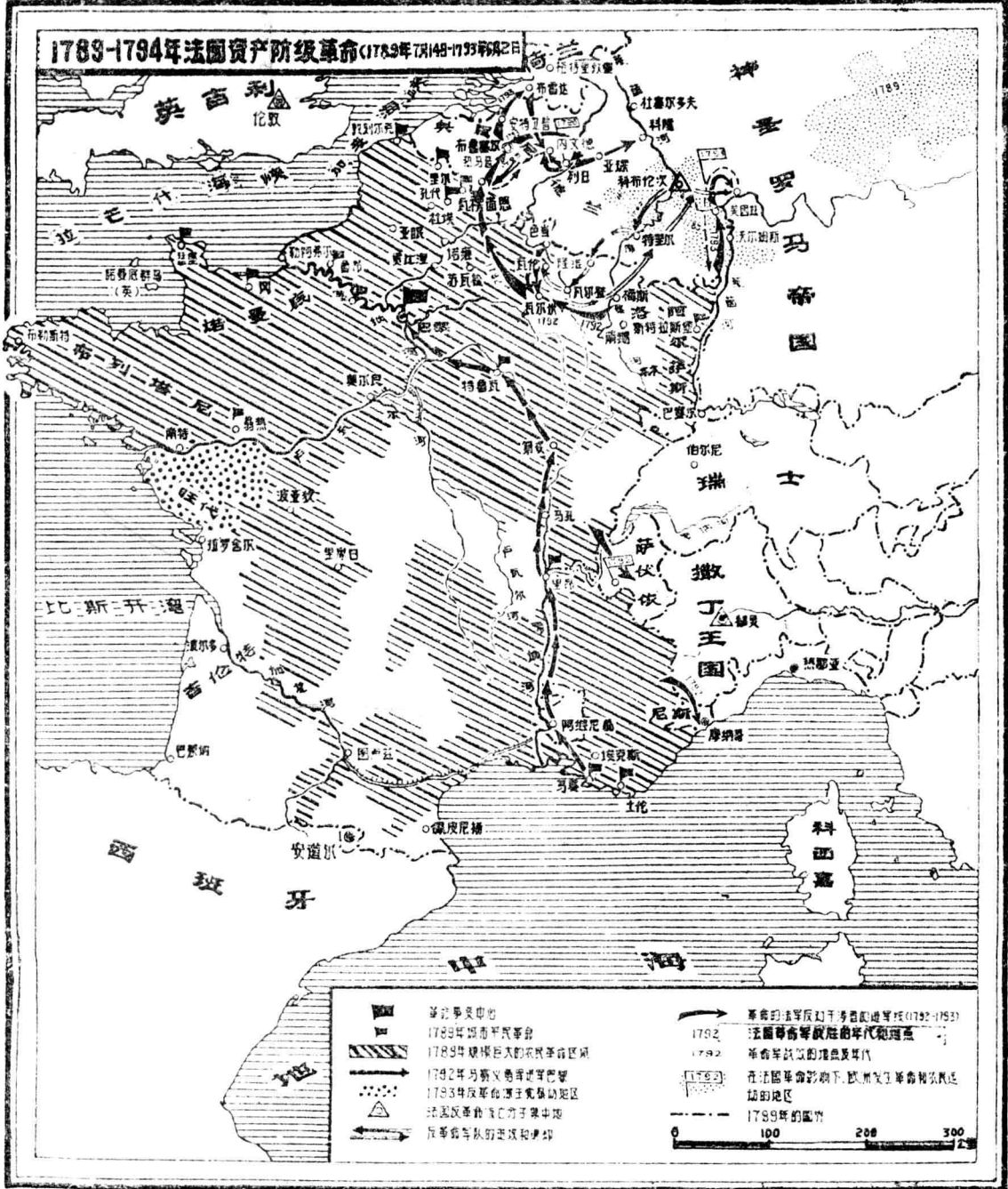
## 战争的开始

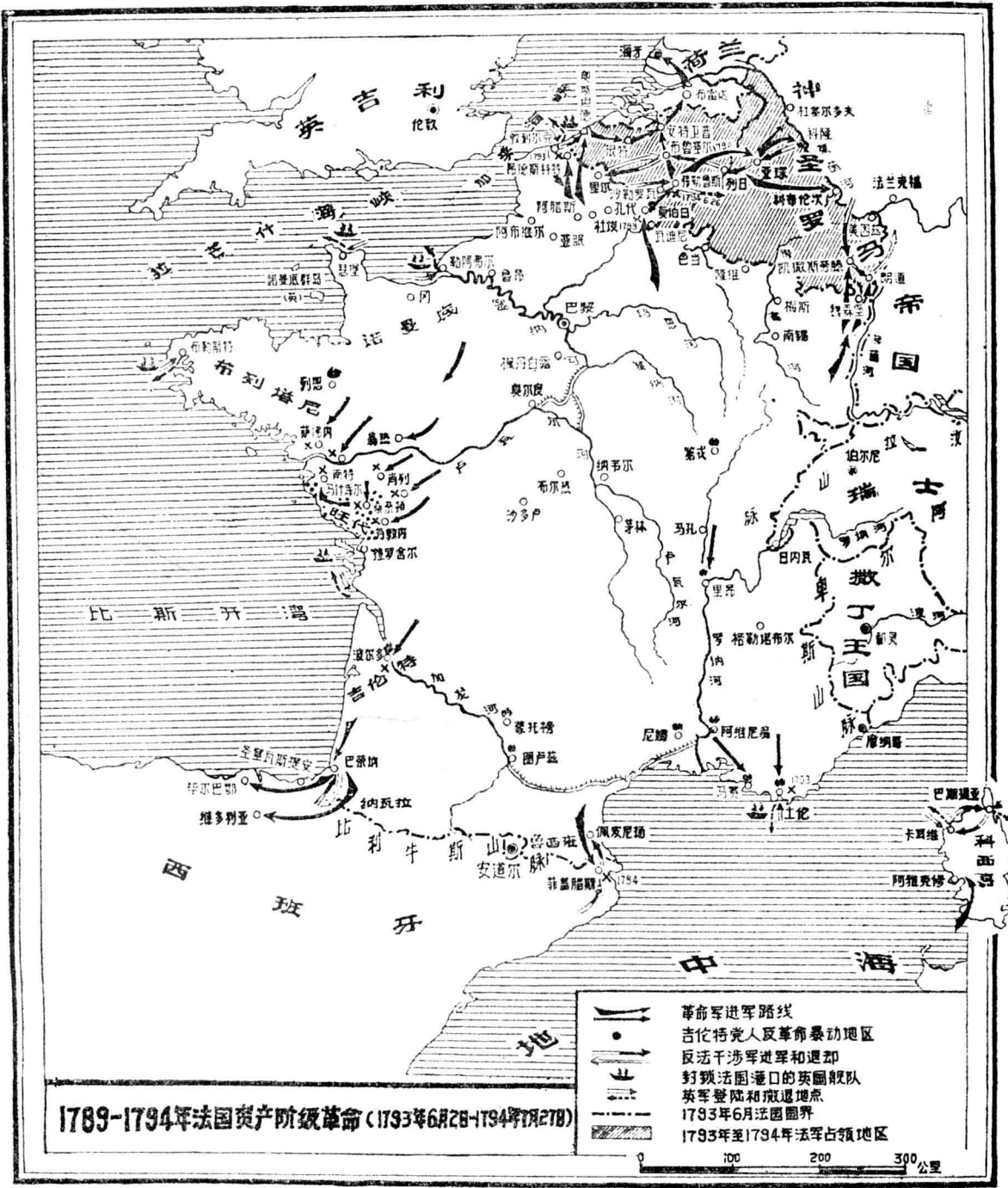


- ..... 1763年规定向西移民的界限
  - ⊙ 被美军包围的城市 1 罗得岛州
  - ☉ 游击队活动地区 2 康涅狄克
  - ➡ 美军进军线
  - ➡ 英军进军和退却线 3 新泽西
  - ➡ 援助北美独立战争的法军 4 特拉华
  - ⊖ 谢司起义地区 5 马里兰
  - 英军投降地点
- 0 200 400 公里

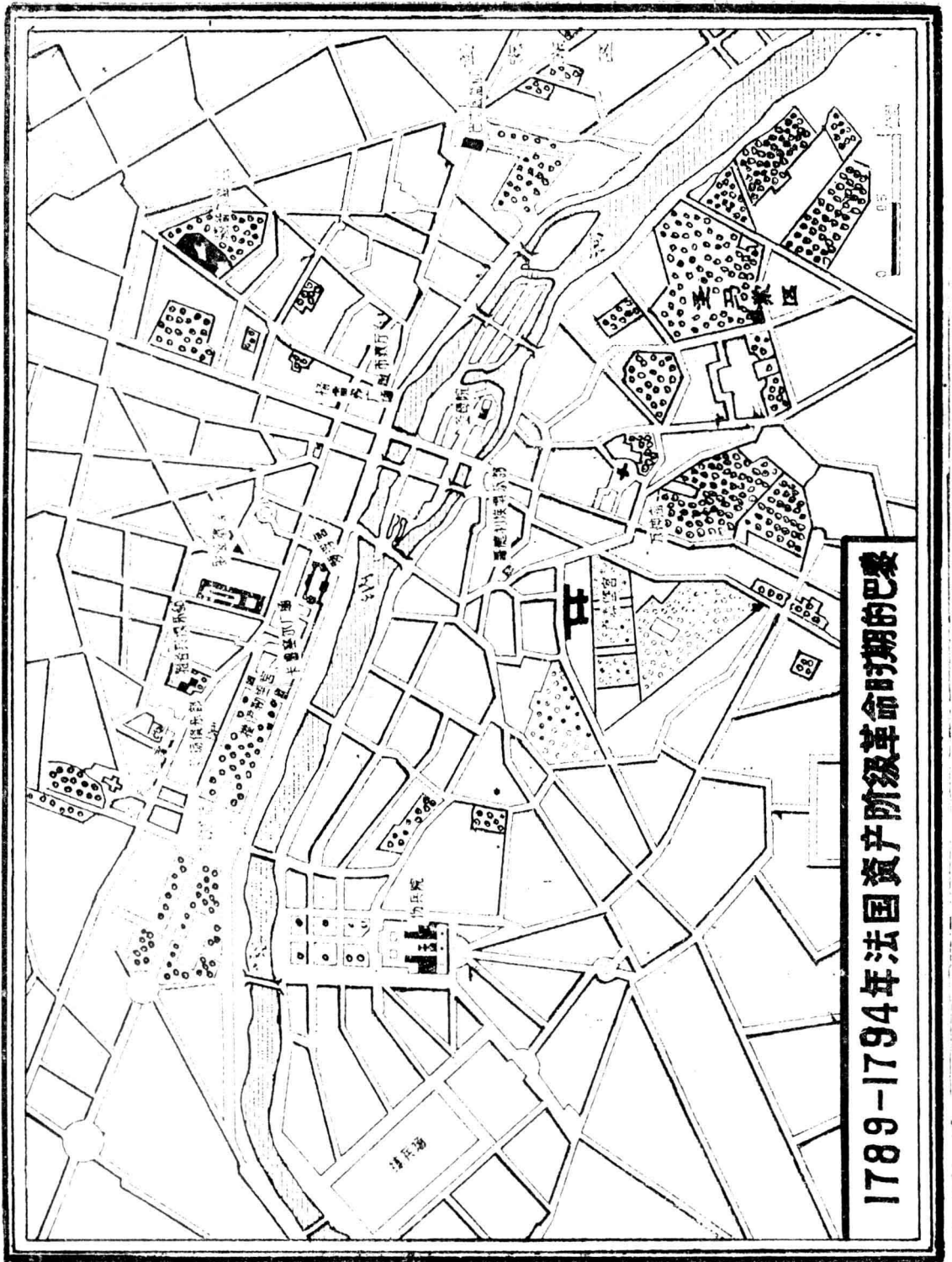


1789-1794年法国资产阶级革命(1789年7月14日-1793年9月2日)









1789-1794年法国资产阶级革命时期的巴黎