

普通高中课程标准实验教科书·选修3

高中地理图册

GAOZHONG DILI TUCE

旅游地理



中国地图出版社编制出版

目次

第一单元 蓬勃发展的旅游业	2
第一节 长盛不衰的“朝阳产业”	2
第二节 旅游业对社会发展的作用	3
第二单元 旅游景观欣赏与旅游活动设计	4
第一节 旅游资源及其特点	4
第二节 旅游景观欣赏	10
第三节 旅游活动设计	14
第四节 旅游安全防范	16
第三单元 旅游资源评价与旅游规划	17
第一节 旅游资源评价	17
第二节 旅游规划	19
第四单元 旅游与区域可持续发展	21
第一节 旅游对地理环境的影响	21
第二节 旅游环境保护	22
填充练习部分	24

本册图例

○ 居民点	— — — — 未定国界	—— 高速公路
● 旅游景点	— — — — 地区界	—— 105 —— 国道及编号
上海 中国省级行政中心	+ + + + + 军事分界线、停火线	~~~~~ 海岸线
城市街区、街道	····· 中国省、自治区、直辖市界	~~~~~ 常年河
绿地	- - - - - 中国香港特别行政区界	—— 运河
洲界	· · · · · 中国区、县界	—— 水库
国界	—— 铁路	—— 淡水湖、咸水湖

第一单元 蓬勃发展的旅游业


旅游与旅游活动

旅游的发展




古代时期

19世纪40年代以前，旅游者多为少数统治者和社会上层人士，旅游活动往往伴随着商业、宗教、觅胜、狩猎等活动而进行，旅程短、范围小。



近代时期

19世纪40年代至20世纪50年代，旅游活动逐渐增多，内容多属游览观光，活动范围主要在国内和邻近国家。



现代时期

20世纪50年代以来，旅游成为大众最普遍的消费形式之一。旅游内容日益丰富，活动范围不断扩大。

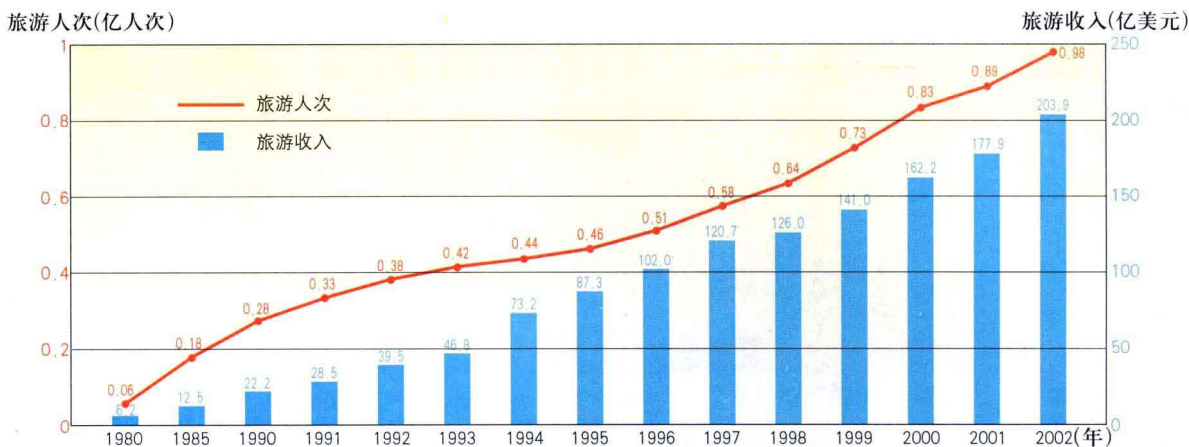


旅游活动由旅游者、旅游资源和旅游业三个基本要素构成。三者相互联系,相互制约,推动旅游活动的展开。

旅行社、饭店业和旅游交通被称为旅游业的“三大支柱”。

旅游活动的构成

旅游业促进经济发展



中国入境旅游人次和国际旅游外汇收入

旅游业促进文化繁荣

马可·波罗旅游路线图



马可·波罗



《马可·波罗行记》

1271年，意大利著名旅行家马可·波罗来到了中国。他在中国十几年，游历了很多地方，还游历了印度和东南亚各国。回国后，他编著了《马可·波罗行记》一书，书中介绍了东方的繁荣。

第二单元 旅游景观欣赏与旅游活动设计

旅游资源

中国主要自然旅游资源




中国主要人文旅游资源



第一节 旅游资源及其特点

旅游资源的主要特点

自然环境的差异，形成了千差万别的自然旅游景观；而各地由于历史、文化背景和民间习俗的不同以及社会、经济、文化、科技发展水平的差异，又造成各地文化旅游景观的各不相同。



印度泰姬陵



日本相扑



耶路撒冷古城



柬埔寨吴哥古迹

亚洲旅游资源的多样性和地域性



中亚受温带大陆性干旱、半干旱气候影响，多为草原和荒漠景观。同时，中亚是古丝绸之路必经之地，现存古迹中以陵墓和清真寺为多。

东亚有两大高山带和火山带穿越东部和南部，是世界上著名的集观光与登山探险为一体的山岳旅游景观。东亚的人文旅游资源以文物古迹、民俗风情及各种现代化旅游景观为主。

西亚地形以高原为主，高原边缘为群山环绕，雄伟险秀。西亚是伊斯兰教、基督教和犹太教的发源地，是世界宗教旅游最密集的地区。

南亚受季风气候影响，形成了种类丰富、高大茂密的热带季雨林景观。南亚有着8 000多年的历史 and 光辉灿烂的文化，保存着许多闻名遐迩的名胜古迹。

东南亚主要由半岛和岛屿组成，是世界著名的海滨度假地和避寒胜地。人文旅游资源以佛教寺庙、佛塔等佛教建筑为特色。



吉尔吉斯斯坦伊塞克湖



中国黄果树瀑布



日本富士山



印度尼西亚巴厘岛

世界文化与自然遗产



莫高窟—壁画 (甘 1987年)



秦兵马俑坑 (陕 1987年)



平遥古城 (晋 1997年)



云冈石窟 (晋 2001年)



龙门石窟 (豫 2000年)




安阳殷墟 (豫 2006年)



拉萨布达拉宫历史区—罗布林卡 (藏 2001年)



九寨沟 (川 1992年)



大熊猫栖息地 (川 2006年)



黄龙 (川 1992年)



都江堰 (川 2000年)



乐山大佛 (川 1996年)




三江并流 (滇 2003年)



丽江古城 (滇 1997年)

中国的世界遗产分布



大足石刻 (渝 1999年)




武陵源 (湘 1992年)



周口店北京人遗址 (京 1987年)




承德避暑山庄 (冀 1994年)



长城-山海关 (冀 1987年)



高句丽遗迹-将军坟 (吉 2004年)



(京 1987年)



天坛-皇穹宇 (京 1998年)



颐和园 (京 1998年)



明十三陵-永陵 (京 2003年)



孔府 (鲁 1994年)



黄山 (皖 1990年)



泰山 (鲁 1987年)



苏州古典园林-留园 (苏 1997年)



皖南古村落 (皖 2000年)



大三巴牌坊 (澳 2005年)



武当山古建筑群 (鄂 1994年)



庐山-龙首崖 (赣 1996年)



武夷山 (闽 1999年)

第二单元 旅游景观欣赏与旅游活动设计

我国旅游资源的分布

内蒙古旅游资源区

内蒙古地区以干旱气候为主，旅游资源以草原风光和独特的蒙古族风情景观为特色。




锡林郭勒草原




蒙古族那达慕大会

西北旅游资源区

西北地区以干旱气候为特征，多大漠和绿洲，绿洲文化突出。同时，该区有许多重要的丝绸之路古迹。



鸣沙山




嘉峪关

青藏旅游资源区

青藏高原地区地势高峻，气候寒冷，藏族文化特点突出。



藏族晒佛节



贡嘎山



西南旅游资源区

西南地区岩溶地貌典型，少数民族，旅游资源以奇山异水、丰富多彩的民族风情闻名世界。



石林



傣族泼水节



亚布力滑雪场



吉林雾凇

■ 东北旅游资源区

东北地区冬季寒冷，旅游景观突出了其独特的北国风光特色。

资源分区

旅游资源分区分界
旅游景点
台湾省的资料暂缺



■ 华北旅游资源区

华北地区以温带气候为主，是中华文明的发祥地，自然和人文旅游景观给人以“雄”的感受。




壶口瀑布




黄帝陵

■ 华中旅游资源区

华中地区多丘陵山地，水热条件较好，自然和人文旅游景观以“秀”为特色。




周庄



桂林山水



海南椰林风光



珠海

■ 华南旅游资源区

华南地区濒临海洋，气候湿润，旅游资源以海岛、海韵、湖光景观为特色。

第二单元 旅游景观欣赏与旅游活动设计

旅游景观的观赏——以云南省为例

远望近看，适时欣赏

● 选择观景位置



象踞石台

位于石林的象踞石台宜远距离、以特定的视角观赏，才能看到其全貌、神态，领略其整体美。



九乡溶洞

宜近距离多角度观赏，仔细品味岩溶地貌的千姿百态，考察溶洞发育的过程，体会大自然的神奇与壮美。

● 把握观赏时机



燕子洞采燕窝

建水燕子洞是亚洲最大、最壮观的溶洞之一。每年8月8日的“燕窝节”，都要在燕子洞举行采燕窝和挂匾表演，其场面惊心动魄。



元阳梯田


每年2、3月份，元阳的水田还未插秧。当晨曦初现之时，山间云雾缭绕，梯田幽美迷人，恰如人间“仙境”。

● 动静结合



洱海渔歌

乘着木船，荡起双桨，伴着渔民纯朴的歌声，畅游洱海，会别有一番情趣。



泸沽湖

泸沽湖湖水清澈浩淼，湖周青山逶迤，树木葱郁，奇花异草争相斗艳，湖光山色融为一体，宜静下心来欣赏。



旅游资源



- 摩崖、石窟、壁画
- 石碑
- 寺庙
- 佛塔
- 亭台
- 其他旅游景点

● 以情观景



大观楼

大观楼位于滇池湖畔，始建于清康熙年间，楼高三层，其中题匾楹联佳作颇多。由清代名士所作的180字长联，号称“天下第一长联”。

● 把握特点，情景交融

● 把握景观的美感特征



大滚锅

大滚锅是腾冲的一个沸泉，水温高达94℃，能野炊或蒸浴，在这里可享受地热的功效。



元谋土林

由于受重力和流水的作用，元谋地区的土状地层被侵蚀后形成塔形群体地貌，形似森林耸立，故称土林。

● 体验景观的意境



虎跳峡

虎跳峡位于玉龙雪山和哈巴雪山之间，金沙江穿峡而过，江面险窄，最窄处仅有30米，水流最大落差近200米。全峡长约15千米，高差3000多米，是世界上最深、最壮观的峡谷之一。



曼飞龙白塔

西双版纳傣族自治州的少数民族多信奉佛教，村村寨寨建佛寺佛塔。其中，最著名的是曼飞龙白塔，具有独特的傣族建筑风格。




玉龙雪山

玉龙雪山孕育了世界上最古老的少数民族象形文字——东巴文，孕育了世界上最古老的音乐——纳西古乐，是丽江纳西人心中的神山。

第二单元 旅游景观欣赏与旅游活动设计

不同旅游景观的地理成因



珠穆朗玛峰

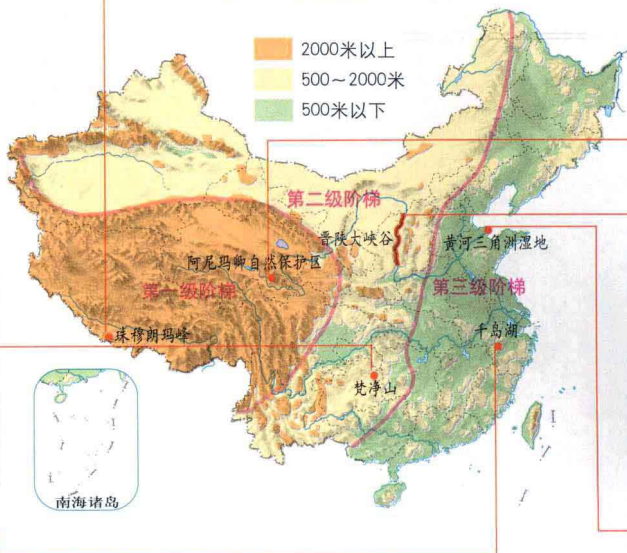


梵净山



千岛湖

地形与旅游景观



阿尼玛卿自然保护区



晋陕大峡谷



黄河三角洲湿地

中国第一级阶梯以高原、雪峰、草甸风光为主，适合科考探险类旅游；第二级阶梯多为观赏型山岳资源，峰峦起伏，风景奇丽；第三级阶梯多平原、丘陵和湖泊，山水秀美。

气候与旅游景观

由于气候的差异，中国的自然旅游景观也呈现出不同的特征。



长白山红松阔叶混交林



蜀南竹海



尖峰岭热带雨林



巴音郭楞沙漠胡杨



那曲高寒草原

■ 火山活动形成五大连池

五大连池位于黑龙江省，是在大约300年前，由火山喷发出的熔岩堵塞河道所形成的。



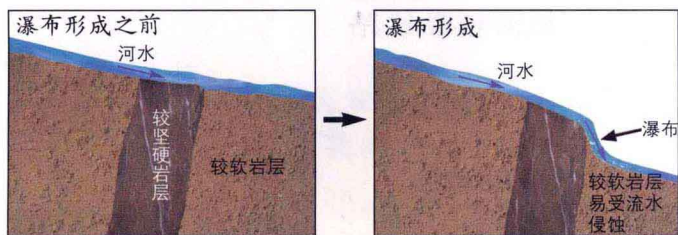
黑龙江五大连池

老黑山第一次喷发后，溢出的熔岩向东南流去，直捣石龙河上游，河水被迫改道，原先的低洼地逐渐汇集成湖，形成头池，头池以北的河谷形成二池。老黑山第二次喷发后，一股熔岩流向东流，堵塞原先二池北面的河道，形成三池。火烧山喷发后，熔岩流沿着北面 and 东南两个方向将石龙河拦腰截住，先后形成四池和五池。

五大连池成因示意图


■ 水流与河床地形相互作用形成瀑布

● 软硬岩层差别形成的瀑布




北美尼亚加拉瀑布

● 断层错动形成的瀑布



非洲莫西奥图尼亚瀑布

● 阻塞河道形成的瀑布



西藏藏布巴东瀑布

第二单元 旅游景观欣赏与旅游活动设计

制定旅游方案

中国重点红色旅游区



中国红色旅游精品线路

- 1 上海—嘉兴—平阳线
- 2 南昌—吉安—井冈山线
- 3 赣州—瑞金—于都会昌—长汀—上杭—古田线
- 4 井冈山—永新—茶陵—株洲线
- 5 韶山—宁乡—平江线
- 6 黄山—婺源—上饶—弋阳—武夷山线
- 7 张家界—桑植—永顺—吉首—铜仁线
- 8 南宁—崇左—靖西—百色线
- 9 海口—文昌—琼海—五指山线
- 10 贵阳—凯里—镇远—黎平—通道—桂林线
- 11 贵阳—遵义—仁怀—赤水—泸州线
- 12 成都—松潘—若尔盖—迭部—宕昌—岷县—临夏—兰州线
- 13 成都—雅安—石棉—泸定—康定线
- 14 昆明—会理—攀枝花—冕宁—西昌线
- 15 兰州—定西—会宁—静宁—六盘山—银川线
- 16 西安—洛川—延安—子长—榆林—绥德线
- 17 沈阳—锦州—葫芦岛—秦皇岛线
- 18 四平—吉林—敦化—延吉—白山—临江—通化—集安线
- 19 哈尔滨—阿城—尚志—海林—牡丹江线
- 20 南京—镇江—句容—常熟线
- 21 泰州—盐城—淮安—徐州线
- 22 黄山—绩溪—旌德—泾县—宣城—芜湖线
- 23 济南—济宁—枣庄—临沂—连云港线
- 24 武汉—麻城—红安—新县—信阳线
- 25 合肥—六安—金寨—霍山—岳西—安庆线
- 26 太原—大同—灵丘—涞源—易县—涿州线
- 27 石家庄—西柏坡—涉县—长治—晋城线
- 28 北京—保定—西柏坡线
- 29 重庆—广安—仪陇—巴中线
- 30 北京—遵化—乐亭—天津线



设计旅游线路

南昌—吉安—井冈山线

主要红色旅游景点有：南昌市南昌八一起义纪念馆、方志敏纪念馆；吉安市苏区政府旧址，井冈山市茨坪革命旧址群、黄洋界、井冈山革命烈士陵园等。



南昌—吉安—井冈山
红色旅游线路



茨坪毛泽东旧居 1927年10月至1929年1月，毛泽东常住这里，并在此写下了对中国革命具有指导意义的《井冈山的斗争》一文。



井冈山会师(油画) 井冈山位于湘赣边界罗霄山脉中段。1927年10月，毛泽东率领秋收起义的部队到达井冈山。1928年4月，朱德、陈毅率领南昌起义的余部和湘南起义的农军到达井冈山，与毛泽东领导的部队胜利会师。井冈山是中国革命的摇篮。

1927年8月1日，中国共产党发动南昌起义，向国民党打响了武装斗争的第一枪。南昌八一纪念馆再现了周恩来、朱德、贺龙、叶挺、刘伯承等中国共产党领袖领导南昌起义，同国民党浴血奋战的光辉业绩。



南昌八一纪念馆



第二单元 旅游景观欣赏与旅游活动设计

旅游安全

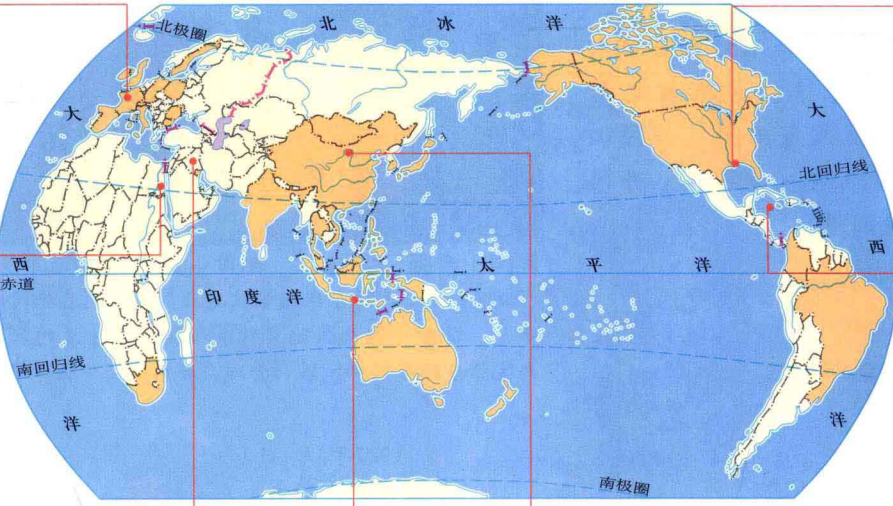
影响旅游安全的几大因素

犯罪 2005年10月底，法国巴黎北部郊区发生持续近三周的骚乱。许多国家相继发出旅游警告，有大约20%到30%原计划到巴黎旅游的人取消了行程安排。

交通事故 2006年1月31日，中国香港旅游团乘坐的大巴车在埃及红海岸边的公路上发生车祸，致使14名团员当场死亡。埃及的路况非常差，每年交通事故造成约6 000人死亡，3万人受伤。

疾病 据世界旅游组织提供的数字，2003年“非典”疫情曾导致去往东北亚和东南亚的国际游客人数分别减少9%和14%。

“非典”病例发生国家和地区



自然灾害 2005年8月25日，飓风“卡特里娜”在美国佛罗里达州登陆。飓风掀起的巨浪摧毁了许多建筑，洪水淹没了城区，造成多人死亡和失踪。美国首选旅游城市新奥尔良遭受重创。

火灾 2006年3月23日，世界豪华邮轮“星光公主”号在加勒比海湾起火。经奋力扑救，邮轮幸免失事，但有数人伤亡，约3 800名游客和船员经历了一场“噩梦之旅”。

其他安全问题 **冒险旅游** 2006年5月3日，42名北京人到内蒙古的沙漠自助游。由于他们缺少充分的沙漠旅行经验和应急措施，结果在沙漠中迷路，有1名年轻女性因病死亡。盲目的冒险旅游带来了沉重的代价。

恐怖袭击 2005年10月1日，印度尼西亚旅游胜地巴厘岛遭受恐怖爆炸袭击，造成26人死亡，100多人受伤，许多游客迅速撤离了巴厘岛。

战争影响 伊拉克自20世纪90年代以来，饱受战争的蹂躏，很多喜欢阿拉伯文化的人再也不敢到两河流域探秘了。


旅游安全防范



禁止到野兽出没地带旅游。



不要在危险地段边走边拍摄。



森林公园鸟瞰图



禁止在吊桥上跑跳。



带好旅游必备药品。



一定要购买有人身保险的门票。