

30

贵州省 黎平县地名志

(内部资料 注意保存)



CY 0272101

黎平县人民政府

一九八五年十二月

黎平县地名志

黎平县人民政府 编

凯里市第一印刷厂印刷

1985年12月第一次印刷

16开本 48万字

插页：87帧

地图：72幅

统一书号：黔东南州内

部期刊登记第60号

内部发行(精装)



黎平县城全景




黔东南州黎平民族师范



黎平中学教学楼



八舟河畔鸬鹚架风光



横跨地坪河上优美古典的地坪花桥（省文物保护单位）



工艺精湛的侗族古建筑巴塘鼓楼（省级文物保护单位）




天生桥后景



黎平县林区



拦河筑坝，人造平湖，八舟河被拦腰截断建成电站，装机容量二千瓩。



黎平古城东门街






黎平城的南泉山，泉水清凉，森林茂密，古树参天，弃庙亭阁。
建于明代，其中：“天香阁”是明代何腾蛟攻书之处（省级文物保护单位）



管团暗河出口——信洞



桂花台侧面风光



凳

试读结束，如需全本，请购买 www.ceruloogbooks.com 高屯仙人洞里的石橙、石钟、石伞等物，造型逼真，色彩绚丽，巧夺天工。



侗寨风光



位于信洞坎侧面的一座丰碑，明洪武年间侗族农民起义军领袖战斗和居住过的地方。



侗乡梯田——高重




二望林场的早晨



优美别致的八舟河畔少寨风光



位于高屯镇境内桂花台茶场一角



八舟河畔风光——仙人岩



景色秀丽的八舟河



水明如镜 秋叶如火 十里飘香的桂花台



侗乡的早晨——下皮村



山青水秀的“马尾滩”三龙抢宝