

教科適用

東洋歷史地

新學會社藏版

東洋歷史地圖序

歷史地理皆卓然爲近今一大科學歷史所以綜合人類經營運動之成迹地理所以標誌人類經營運動之區劃二者有密切之關係而不可偏廢者也歷史之學有歷世現世之分而地理亦如之現世之地理著各國土地形勢人口物產以研究其強弱盛衰之跡而疆域沿革國勢變遷人種消長之故則屬之歷世地理網羅數千百年之遺蹟而納之片幅之中能使讀者瞭然於當日之情勢與夫相互之關鍵而感情勃然其不能已此歷史地圖之所由尙也我國古者左圖右史二者并重秦漢以後國史林立論者或譏其中無統系而地理之書有說無圖其學幾絕近世李中書氏研精歷史始製歷代疆域沿革圖以資查攷其後楊守敬饒敦秩二氏有沿革形勢險要圖又附之以說燦然較備矣然皆詳於中國本部而略於外部有形跡而少意趣讀者憾焉日本重野安

二

繹氏有支那疆域沿革圖石澤發身氏有東洋歷史地圖荻野伸三郎氏桑原
隲藏氏諸家亦踵而作之至去年鳥居龍藏氏以人種研究歷史而歷史地理
之學益精顧諸家之說間有異同亦多舛誤未足爲我國普通學科之用予友
周石愚孝廉族子海環明經既在日本編印二十世紀中外大地圖百餘幅乃
復博探諸家歷史圖校訛補闕仍其舊者什六七手著者什三四成東洋歷史
地圖六十四幅以餉學子夫研究現世之地理以定社會之趨向又歷攷往古
盛衰變遷之蹟以興發其意氣其較之拘守故紙舉一代之事故以資談助而
詡詡然自爲史學者得失之效不顯然哉然則斯圖之成謂爲歷史地理二家
之精粹無不可也

光緒三十一年十月孫振麒序

東洋歷史地圖例言

一本圖爲中學教科參攷用而輯自古代以迄今世繪圖六十有四凡亞細亞各邦之興亡時代之變遷罔不詳爲殫述而於民族盛衰之迹尤三致意焉

一各代地名概據正史復取近譯外國地名人辭典以補之而新譯地名亦取其習熟者弗尙新奇以滋閱者之惑

一圖中所注年號概用西歷講便讀者記憶末附東洋大事年表中外對照一覽瞭然

一疆域沿革都邑位置爲史家所聚訟本圖參攷中外史書悉心釐訂鈎稽成幅惟所據容有未瑯尙期大雅幸賜訂正



編
者
誅

二

東洋歷史地圖目次

古代人種遷徙方向圖……………第一

古代亞細亞圖（蒙古種族高加索種族支配地）……………第二

周代以前要地圖（黃帝領土）（夏代九州區域）

近代亞細亞宗教圖

周代亞細亞形勢圖（雜居內地戎狄）（亞歷山最大版輿）……………第三

春秋時代要地圖

戰國七雄割據圖

秦代亞細亞形勢圖（秦始皇擴張版輿）……………第四

楚漢分爭間形勢圖

古朝鮮及三韓圖

猶太及以色列王國圖

前漢時代亞細亞形勢圖 武帝時代(武帝擴張版輿)……………第五

漢初匈奴侵略地方圖

景帝朝七國領土圖

後漢時代亞細亞形勢圖(後漢最大版輿(鮮卑氏寇侵入地方)……………第六

光武平定群雄圖

巴力斯坦圖(耶穌時代)

三國時代亞細亞形勢圖……………第七

後漢末群雄割據圖

三國時代西域分裂圖

晉初亞細亞形勢圖(五胡雜居地方)……………第八

五胡興亡圖 其一（西歷三百二十九年間） 其二（西歷三百五十四年間）
其三（西歷三百九十四年間） 其四（西歷四百二十九年間）

南北朝時代亞細亞形勢圖 宋魏對立時代（北魏之極盛）……第九
（柔然之極盛）（嚙噠之極盛）

南北朝末形勢圖（北周之極盛）

隋代亞細亞形勢圖（突厥之極盛）……………第十

隋唐間群雄割據圖

唐初亞細亞形勢圖 （唐之極盛）（吐蕃之極盛）……………第十一
（大食之極盛）（南詔之極盛）

摩訶末領土圖（大食之初興）

唐代西域形勢圖（大食隆盛時代）

日本通中國圖

五代亞細亞形勢圖 周世宗時代（後周之極盛）（契丹之極盛）……………第十二

五代初期形勢圖（後唐及後晉之領土）（後晉高祖時契丹率內侵入地方）

日本聖武朝本州諸國圖

哥疾寧最大版輿圖

宋金交爭時代亞細亞形勢圖〔波斯之極盛〕〔起兒漫之極盛〕〔花刺子模之極盛〕〔西遼之極盛〕第十三

宗遼交涉圖

金人南侵圖

元代最大版輿圖……………第十四

蒙古遠征瓜哇圖

蒙古遠征略圖

元明間亞細亞形勢圖〔明太祖平定之孛雄〕〔帖木兒征服之領土〕第十五

帖木兒未興以前伊蘭王國分裂圖

欽察王國分裂圖

明代亞細亞形勢圖(莫臥兒帝國最大版輿)……………第十六

明末倭寇侵略中國圖

明末海東形勢圖

西人東漸圖……………第十七

鄭和巡行海外諸國圖

清朝極盛時代亞細亞形勢圖(天命時代額上(康熙平定)境域(準噶爾最大版輿))……………第十八

中俄境域沿革圖

印度現勢圖(英國侵略之次第)……………第十九

印度支那現勢圖(英法二國侵略之次第)

西曆千七百六十年間印度圖

中央亞細亞現勢圖(俄國侵略之次第)……………第二十

俄羅斯擴張圖

帕米爾地方圖（西歷千八百九十五年英俄協定之界線）

東北亞細亞現勢圖……………第二十一

西比利亞現勢圖（俄國侵略之次第）

中國現勢圖（被侵各地之次第及列強敷設之鐵路）

遼東半島圖

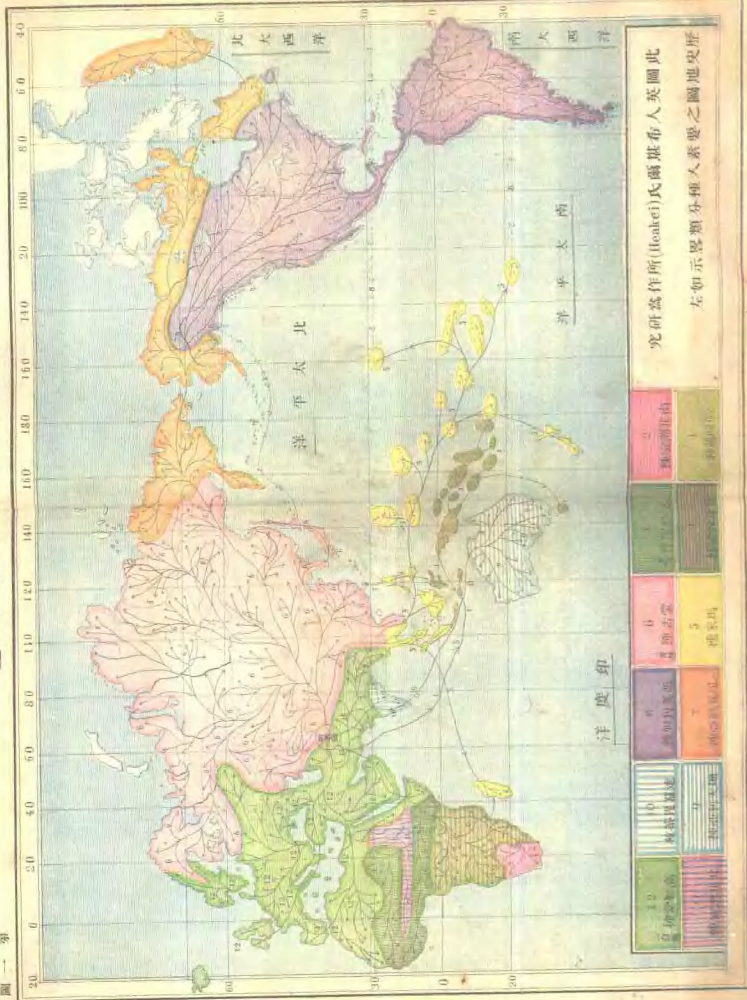
現勢亞細亞諸國略圖……………第二十二

日俄戰爭東三省要地圖

附東洋大事年表

古 代 人 種 遷 徙 方 向 圖

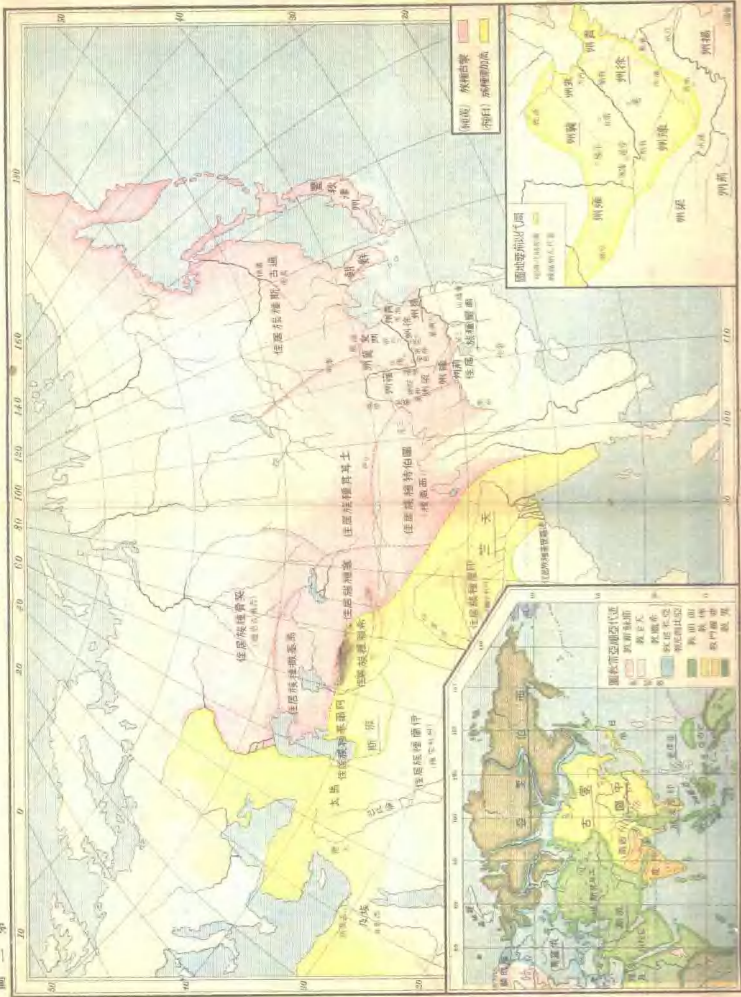
第一圖



此圖係由(Heakel)氏爾遜布人英圖所為

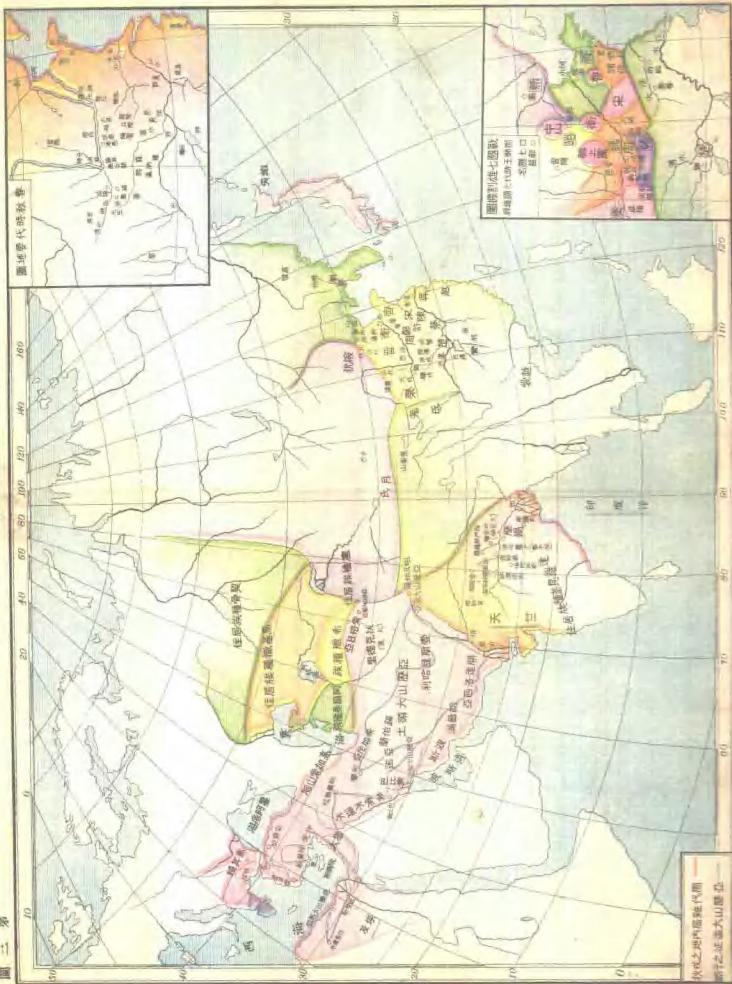
左如示器類尋種人素要之圖地史歷

古亞細亞地圖



周亞細亞形勢圖

圖三第



後漢時代亞細亞形勢圖

第六圖

西曆一世紀

