



中國歷代戰爭史

台灣三軍大學編著

齊中正



地图册

第7册 隋 附图 7-257 至附图 7-281



中信出版社·CHINACITICPRESS

中国历代战争史 地图册

第7册 隋 附图7-257至附图7-281



图 录

- 附图 7-257 隋代疆域及重要国防设施图
- 附图 7-258 杨坚讨尉迟迥战前一般形势图
- 附图 7-259 杨坚讨尉迟迥重要会战经过图
- 附图 7-260 杨坚讨司马消难之战经过图
- 附图 7-261 杨坚讨王谦之战经过图
- 附图 7-262 隋北方形势及与突厥战斗概况图
(附两晋南北朝北方诸种族图)
- 附图 7-263 隋灭陈后征突厥作战经过图
- 附图 7-264 隋代四裔一览图
- 附图 7-265 隋伐陈战前一般形势图
- 附图 7-266 隋伐陈西战场作战经过图
- 附图 7-267 隋伐陈东战场作战经过图
- 附图 7-268 隋灭陈建康战斗经过图
- 附图 7-269 隋再平江南之乱作战经过图
- 附图 7-270 隋再平岭南之乱作战经过图
- 附图 7-271 隋征高丽战前一般形势图
- 附图 7-272 隋炀帝征高丽一般形势图
- 附图 7-273 隋末群雄割据概况图
- 附图 7-274 翟让李密袭洛口仓作战经过图
- 附图 7-275 李密第一次攻东都之战经过图
- 附图 7-276 李密第二次攻东都之战经过图
- 附图 7-277 李密第三次攻东都之战经过图

附图 7-278 李密与王世充第一次战斗经过图

附图 7-279 李密王世充第二、三次战斗经过图

附图 7-280 李密王世充第四次战斗经过图

附图 7-281 李密王世充第五次战斗经过图

中国历代战争史 地图册

第7册 隋 附图 7-257 至附图 7-281



中信出版社 · CHINACITICPRESS · 北京 ·

试读结束：需要全本请在线购头：www.ertongbook.com

凡 例

原书地图本附于每册之后，为方便读者展阅，现将地图皆单独成册。除将原地图上之繁体手写字改为简体印刷体字，并厘正个别讹误外，其余内容、比例一仍其旧，未做任何改动。兹将地图之体例说明如下：

1. 图名（标题）力求简明。

2. 每图均有正确之比例尺，俾便读者易于正确认识空间距离。

3. 现示作战经过之箭头及附标，其绘制方法力求正确与统一：


(1) 现示某一战役或会战之当时直接行动，用实箭头及队标表示，其意义为当时实际之存在。例如：



(2) 现示某一战役或会战之前之行动，用片段箭头及队标表示，其意义为过去之行踪足迹。但亦有表示残败与撤退行动者。例如：



(3) 现示某一战役或会战之后之行动，用点线箭头及队标表示，其意义为当时之未来行动。例如：



4. 附图编号——全书统一编排，以两组数字表示，位置于图之下方。

第一组：表示册数。

第二组：表示总图号。

例如：第一册之十五图为“1-15”；

第十三册之四百七十三图为“13-473”。

5. 附图之装订：地图册皆采用裸背精装之装订形式，以确保每张地图皆能平坦展开，以便展阅。

图 录

- 附图 7-257 隋代疆域及重要国防设施图
- 附图 7-258 杨坚讨尉迟迥战前一般形势图
- 附图 7-259 杨坚讨尉迟迥重要会战经过图
- 附图 7-260 杨坚讨司马消难之战经过图
- 附图 7-261 杨坚讨王谦之战经过图
- 附图 7-262 隋北方形势及与突厥战斗概况图
(附两晋南北朝北方诸种族图)
- 附图 7-263 隋灭陈后征突厥作战经过图
- 附图 7-264 隋代四裔一览图
- 附图 7-265 隋伐陈战前一般形势图
- 附图 7-266 隋伐陈西战场作战经过图
- 附图 7-267 隋伐陈东战场作战经过图
- 附图 7-268 隋灭陈建康战斗经过图
- 附图 7-269 隋再平江南之乱作战经过图
- 附图 7-270 隋再平岭南之乱作战经过图
- 附图 7-271 隋征高丽战前一般形势图
- 附图 7-272 隋炀帝征高丽一般形势图
- 附图 7-273 隋末群雄割据概况图
- 附图 7-274 翟让李密袭洛口仓作战经过图
- 附图 7-275 李密第一次攻东都之战经过图
- 附图 7-276 李密第二次攻东都之战经过图
- 附图 7-277 李密第三次攻东都之战经过图

附图 7-278 李密与王世充第一次战斗经过图

附图 7-279 李密王世充第二、三次战斗经过图

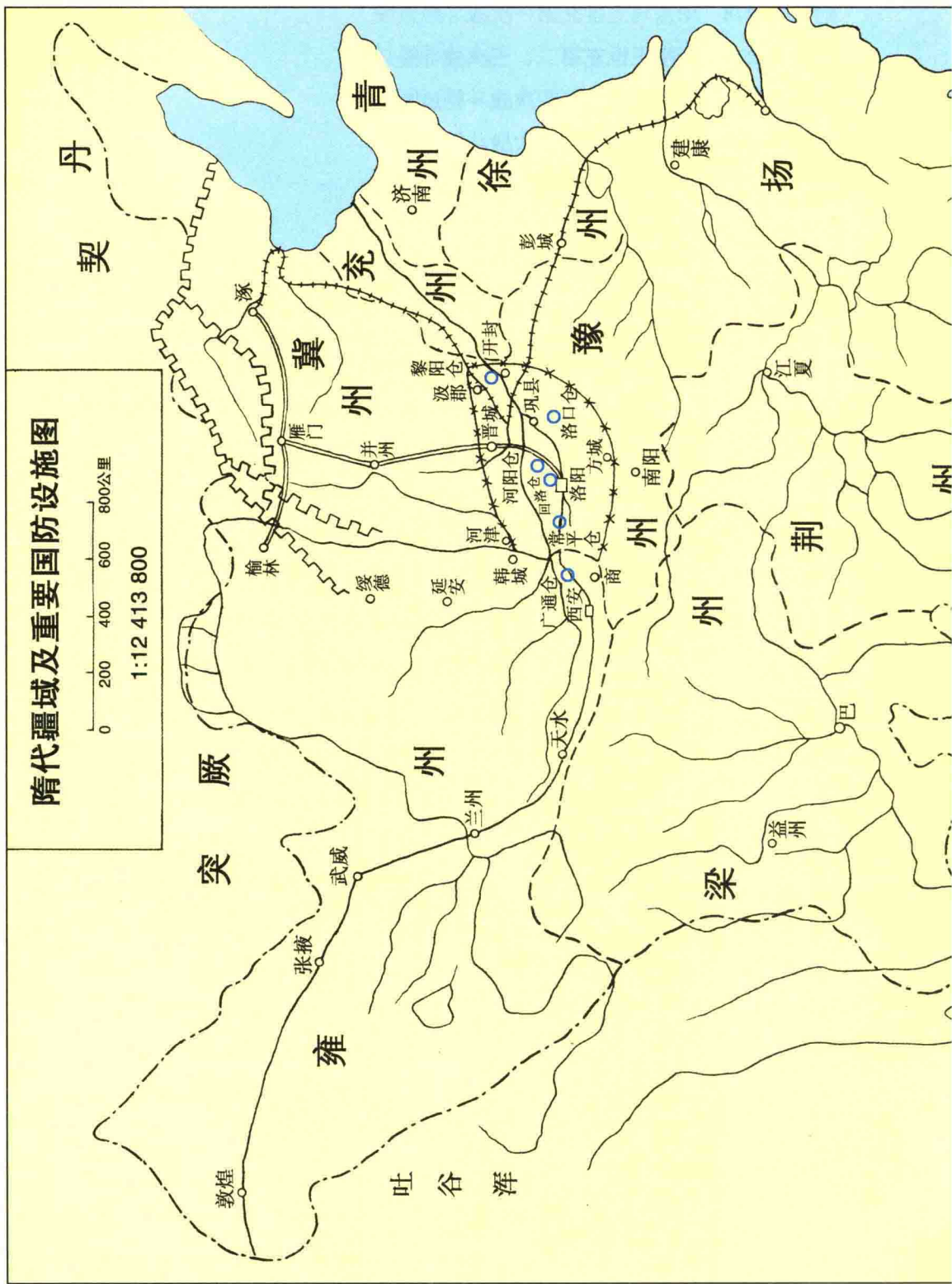
附图 7-280 李密王世充第四次战斗经过图

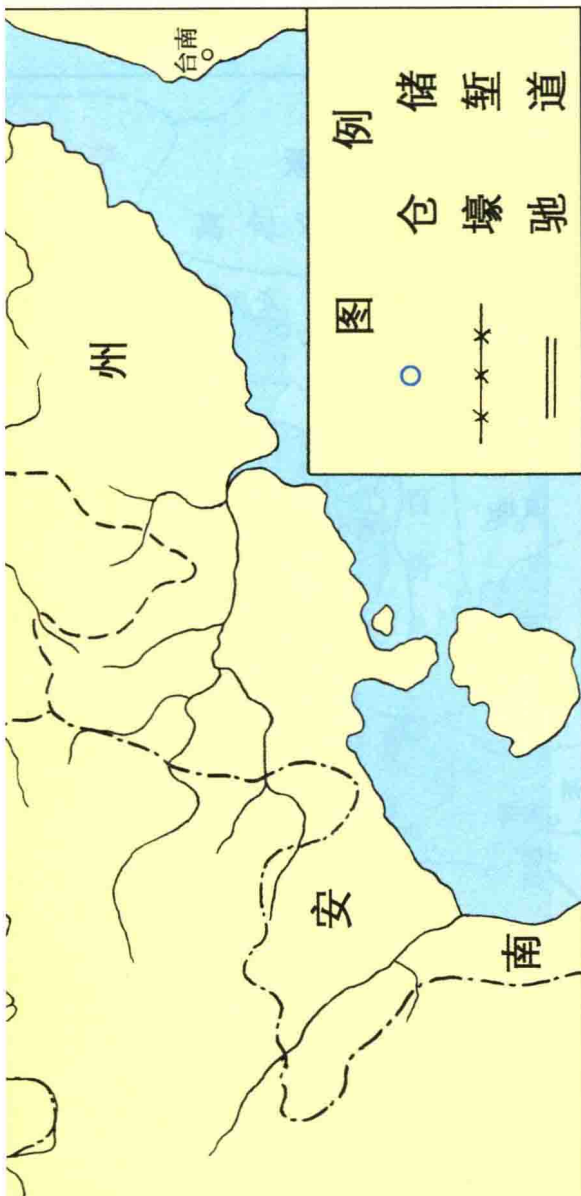
附图 7-281 李密王世充第五次战斗经过图

隋代疆域及重要国防设施图

0 200 400 600 800公里

1:12 413 800





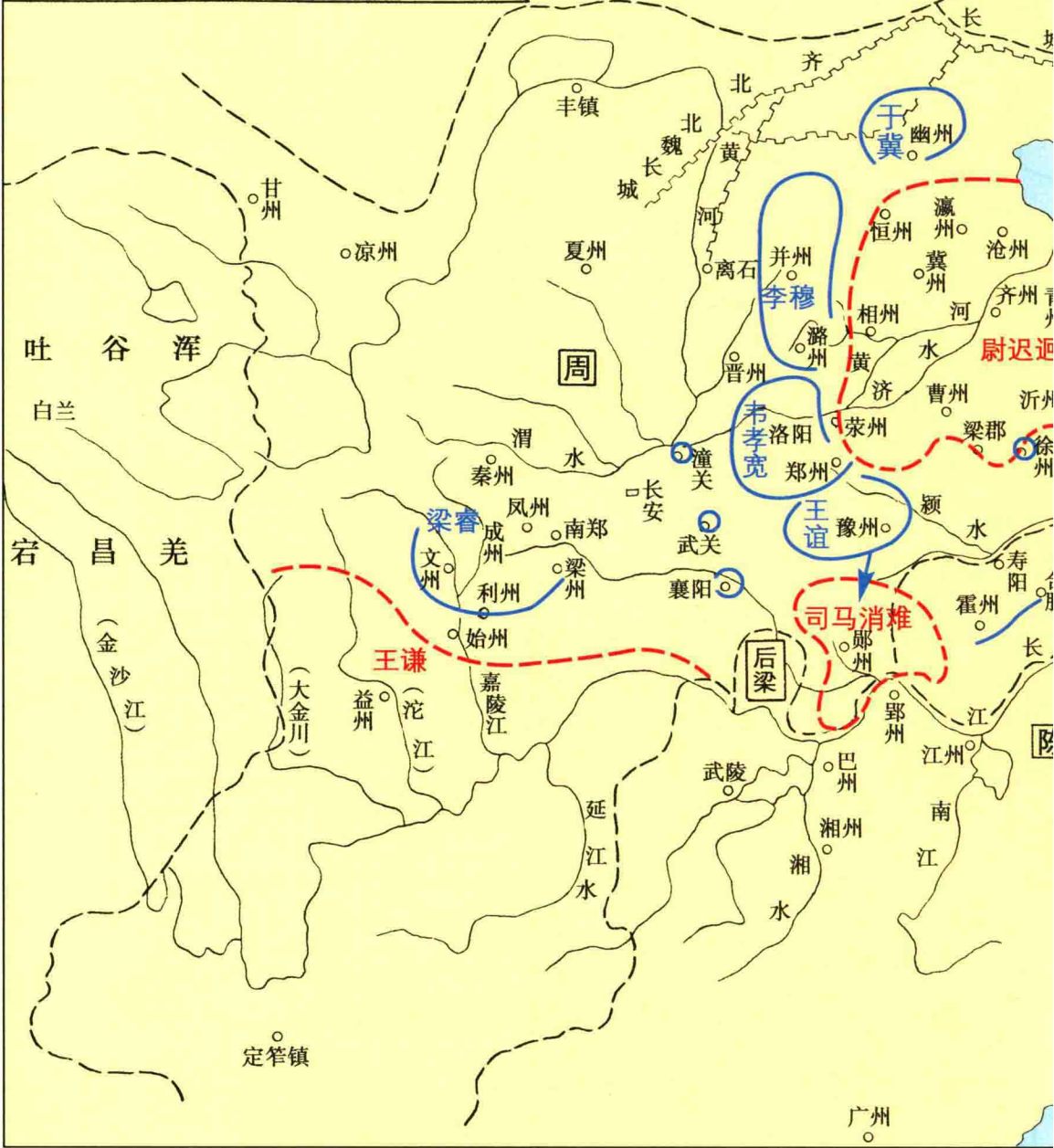
隋代国防建设	河城道储堑	邑求土域厥
	运长驰仓壕	林流赤西突
	开修筑建筑	征征使略威
国防建设	开拓疆域	

附图7-257

杨坚讨尉迟迥战前一般形势图

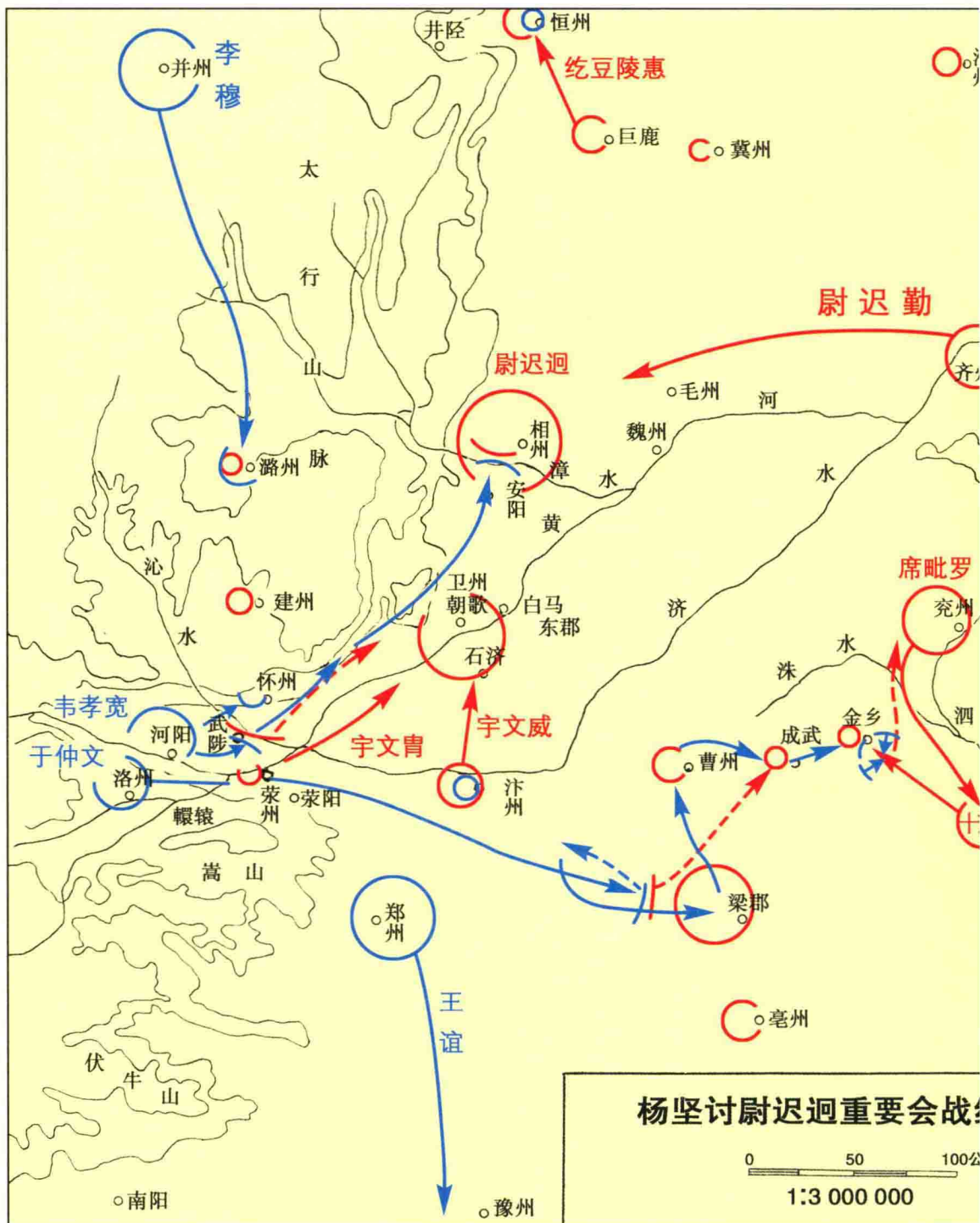
0 200 400 600 800公里
1:12 413 800

突厥




附图7-258





附图7-259



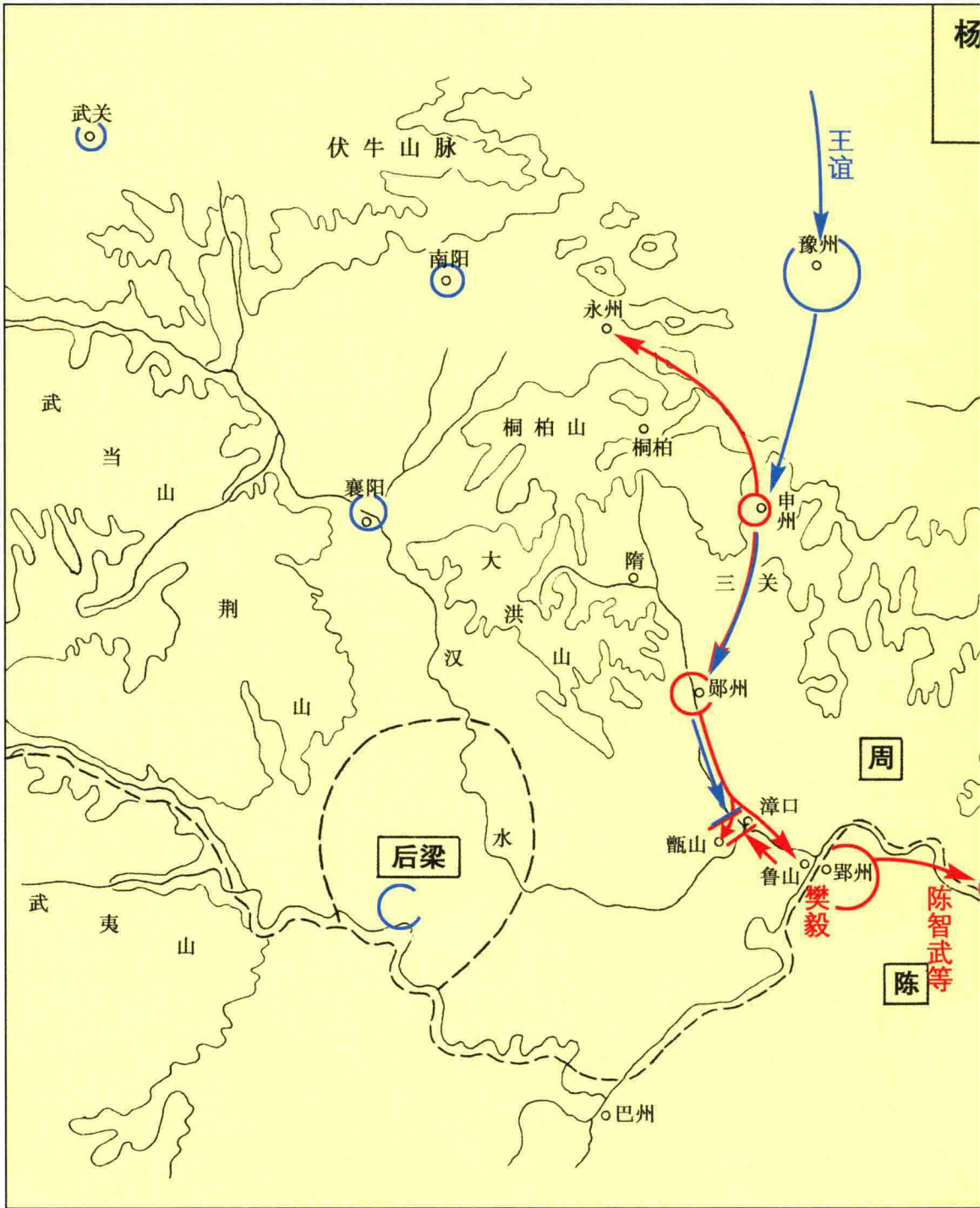
山

毕义绪

兰陵

徐州

图



附图7-260

司马消难之战经过图

50 100公里

1:3 000 000

