



中國歷代戰爭史

台灣三軍大學編著

蔣中正



地图册

第 10 册 五代 附图 10-343 至附图 10-378



中信出版社·CHINA CITIC PRESS

中国历代战争史

地图册

第 10 册 五代 附图 10-343 至附图 10-378



凡 例


原书地图本附于每册之后，为方便读者展阅，现将地图皆单独成册。除将原地图上之繁体手写字改为简体印刷体字，并厘正个别讹误外，其余内容、比例一仍其旧，未做任何改动。兹将地图之体例说明如下：

1. 图名（标题）力求简明。


2. 每图均有正确之比例尺，俾便读者易于正确认识空间距离。

3. 现示作战经过之箭头及附标，其绘制方法力求正确与统一：


(1) 现示某一战役或会战之当时直接行动，用实箭头及队标表示，其意义为当时实际之存在。例如：



(2) 现示某一战役或会战之前之行动，用片段箭头及队标表示，其意义为过去之行踪足迹。但亦有表示残败与撤退行动者。例如：



(3) 现示某一战役或会战之后之行动，用点线箭头及队标表示，其意义为当时之未来行动。例如：



4. 附图编号——全书统一编排，以两组数字表示，位置于图之下方。

第一组：表示册数。

第二组：表示总图号。

例如：第一册之十五图为“1-15”；

第十三册之四百七十三图为“13-473”。

5. 附图之装订：地图册皆采用裸背精装之装订形式，以确保每张地图皆能平坦展开，以便展阅。

图 录

- 附图 10-343 唐末割据形势图
- 附图 10-344 后梁及十国形势图
- 附图 10-345 五代四裔概况图
- 附图 10-346 朱全忠攻徐州作战形势图
- 附图 10-347 朱全忠攻兖、郓作战形势图
- 附图 10-348 朱全忠攻略河北作战经过图
- 附图 10-349 朱全忠攻略河东作战经过图
- 附图 10-350 朱全忠进攻凤翔作战经过图（一）
- 附图 10-351 朱全忠进攻凤翔作战经过图（二）
- 附图 10-352 后梁攻略淄青作战经过图
- 附图 10-353 梁、晋潞州柏乡作战经过图
梁、晋柏乡会战态势图
- 附图 10-354 晋灭燕之战经过图（一）
- 附图 10-355 晋灭燕之战经过图（二）
- 附图 10-356 晋、梁河上作战经过图
- 附图 10-357 晋北抗契丹围攻幽州作战经过图
- 附图 10-358 晋、梁两军黄河沿岸争夺战经过图——胡柳陂之战
- 附图 10-359 晋平镇州及梁军乘机反攻作战经过图
- 附图 10-360 后梁将王彦章反攻德胜及杨刘作战经过图
- 附图 10-361 晋迁道灭后梁作战经过图
- 附图 10-362 后唐及七国形势图
- 附图 10-363 后唐平蜀之战经过图

附图 10-364 后晋及七国形势图

附图 10-365 契丹援后晋灭后唐之战经过图

附图 10-366 后晋北伐及契丹灭后晋之战经过图

附图 10-367 契丹北撤及刘知远入汴经过图

附图 10-368 郭威讨关西三叛概况图

附图 10-369 后汉及六国形势图

附图 10-370 后周及七国形势图

附图 10-371 周、汉高平之战经过图

附图 10-372 周、汉巴公原作战态势图

附图 10-373 周世宗伐后蜀概况图

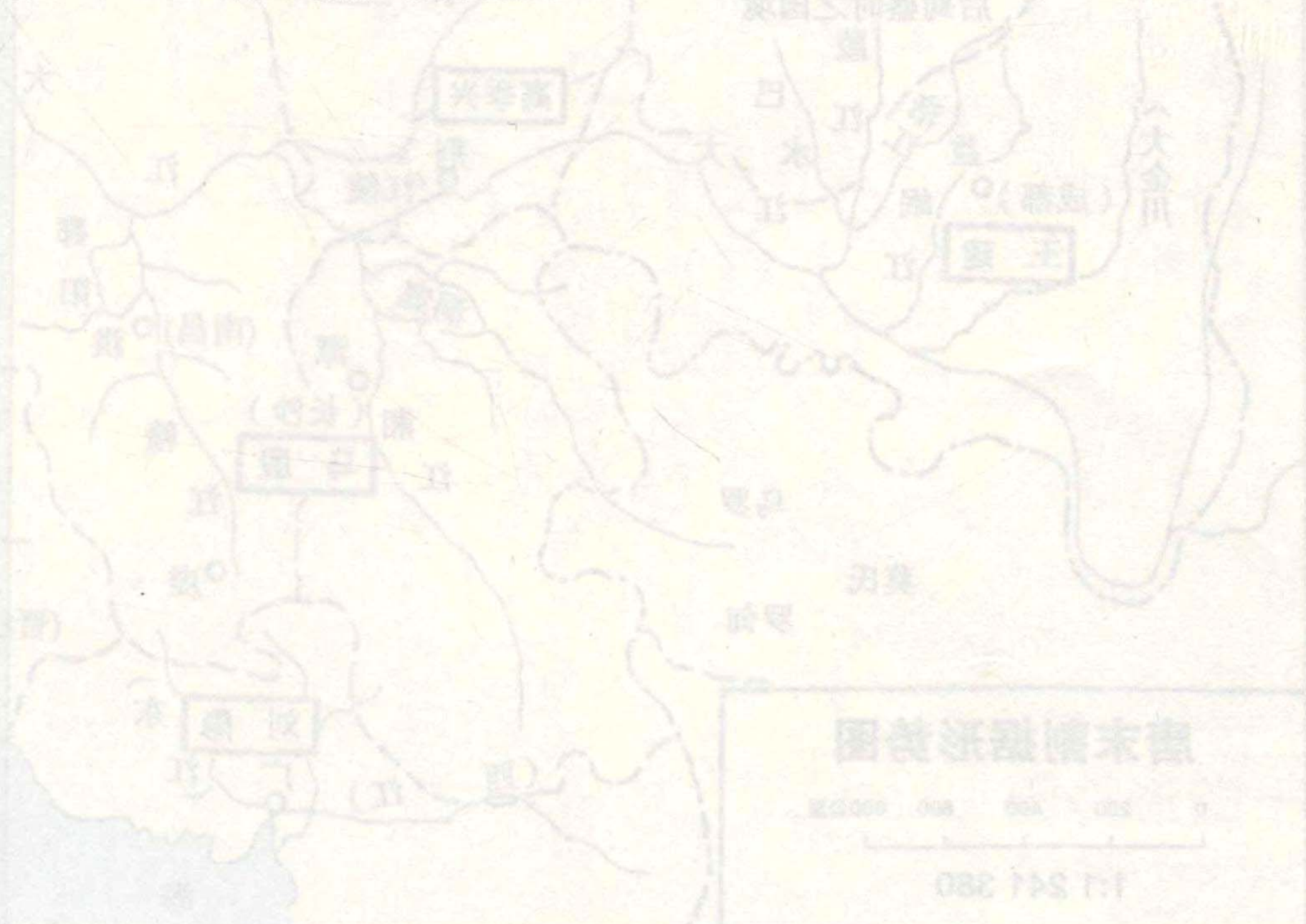
附图 10-374 后周征淮南第一阶段作战经过图

附图 10-375 后周征淮南第二阶段作战经过图

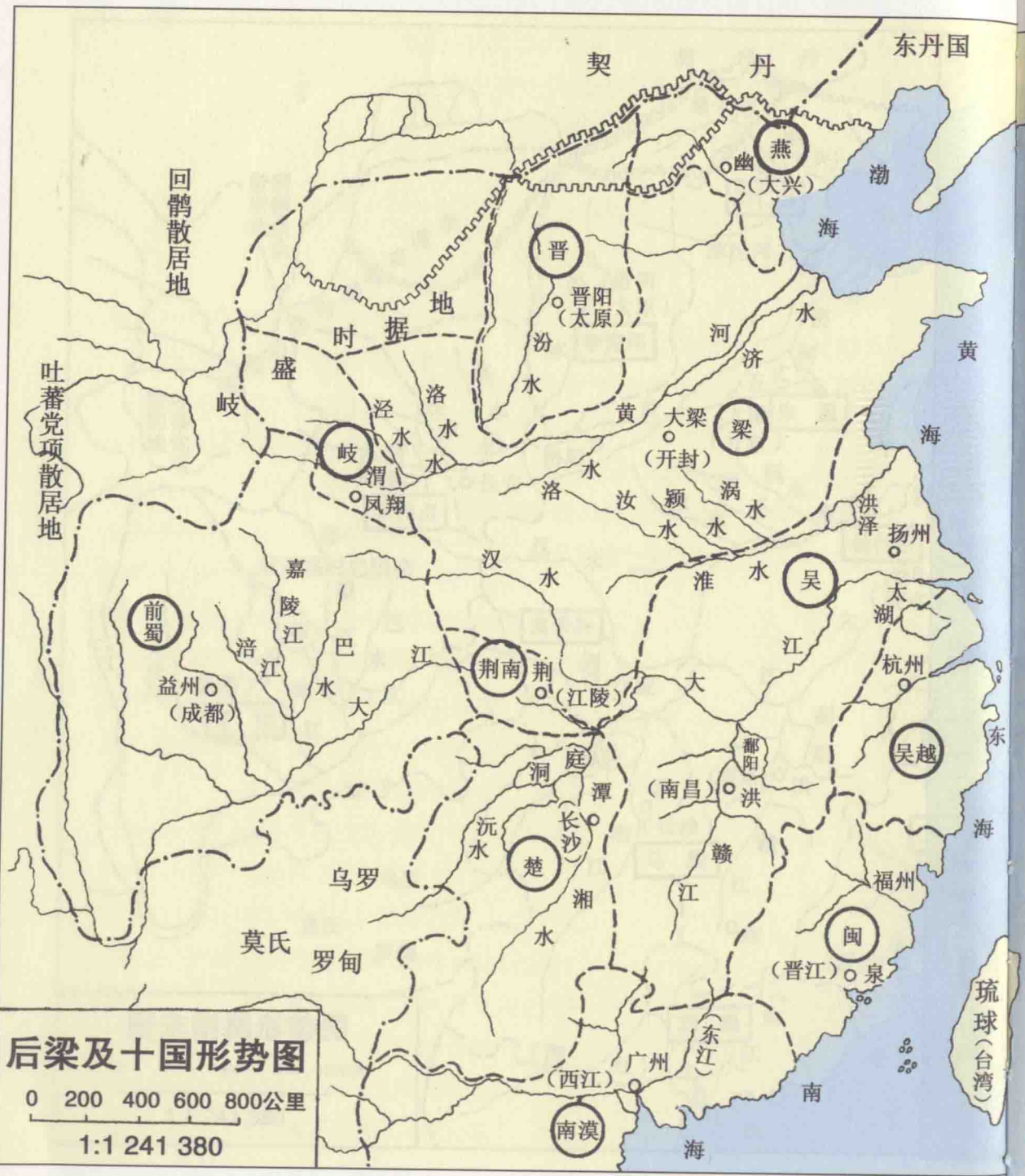
附图 10-376 后周征淮南第三阶段作战经过图

附图 10-377 周世宗恢复燕云进军概况图

附图 10-378 后周时期一般形势图



10-343-01图例



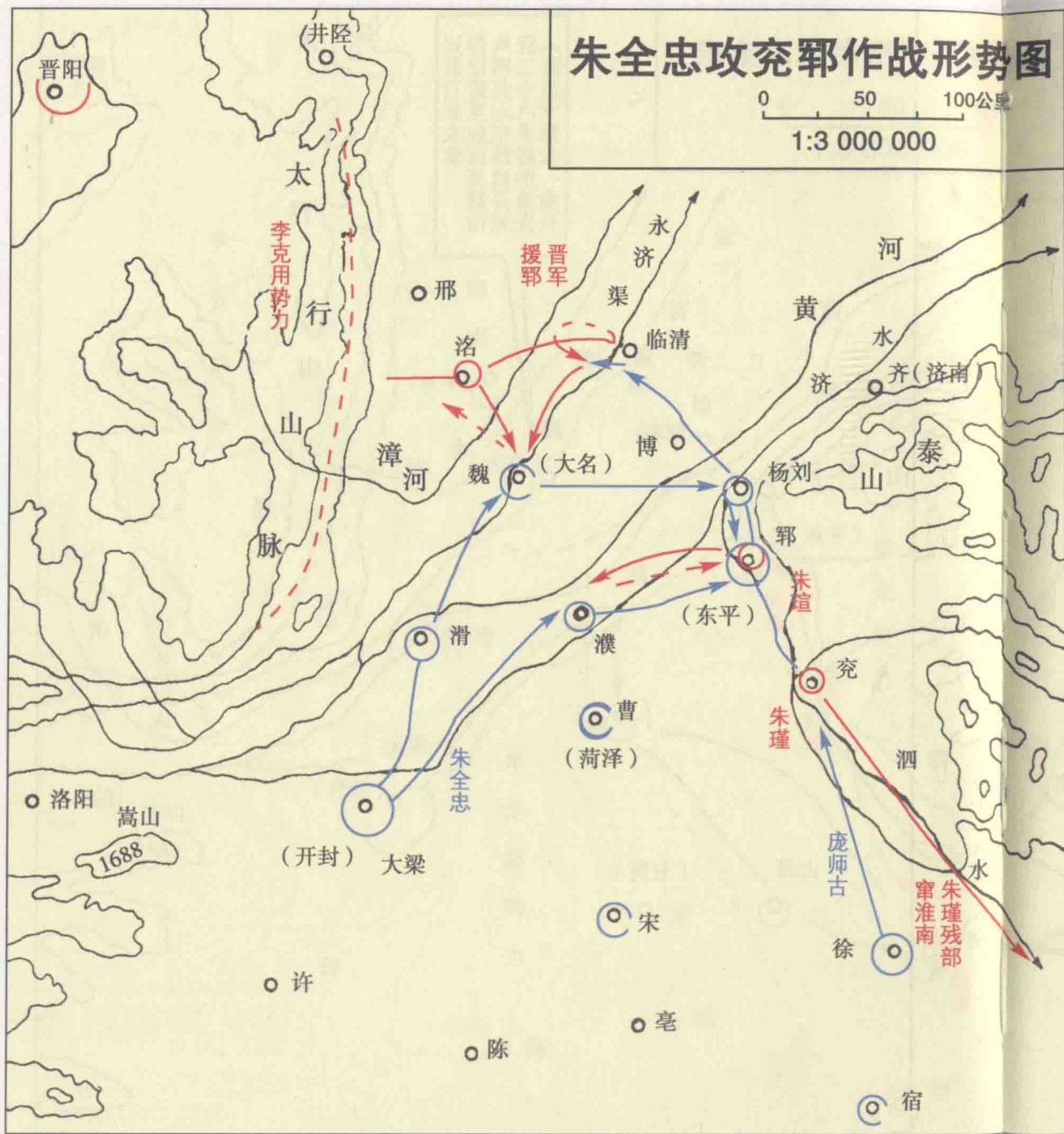
后梁及十国形势图
0 200 400 600 800公里
1:1 241 380



五代四裔概况图
0 400 800 1200 1600 2000公里
1:30 000 000

朱全忠攻兖郛作战形势图

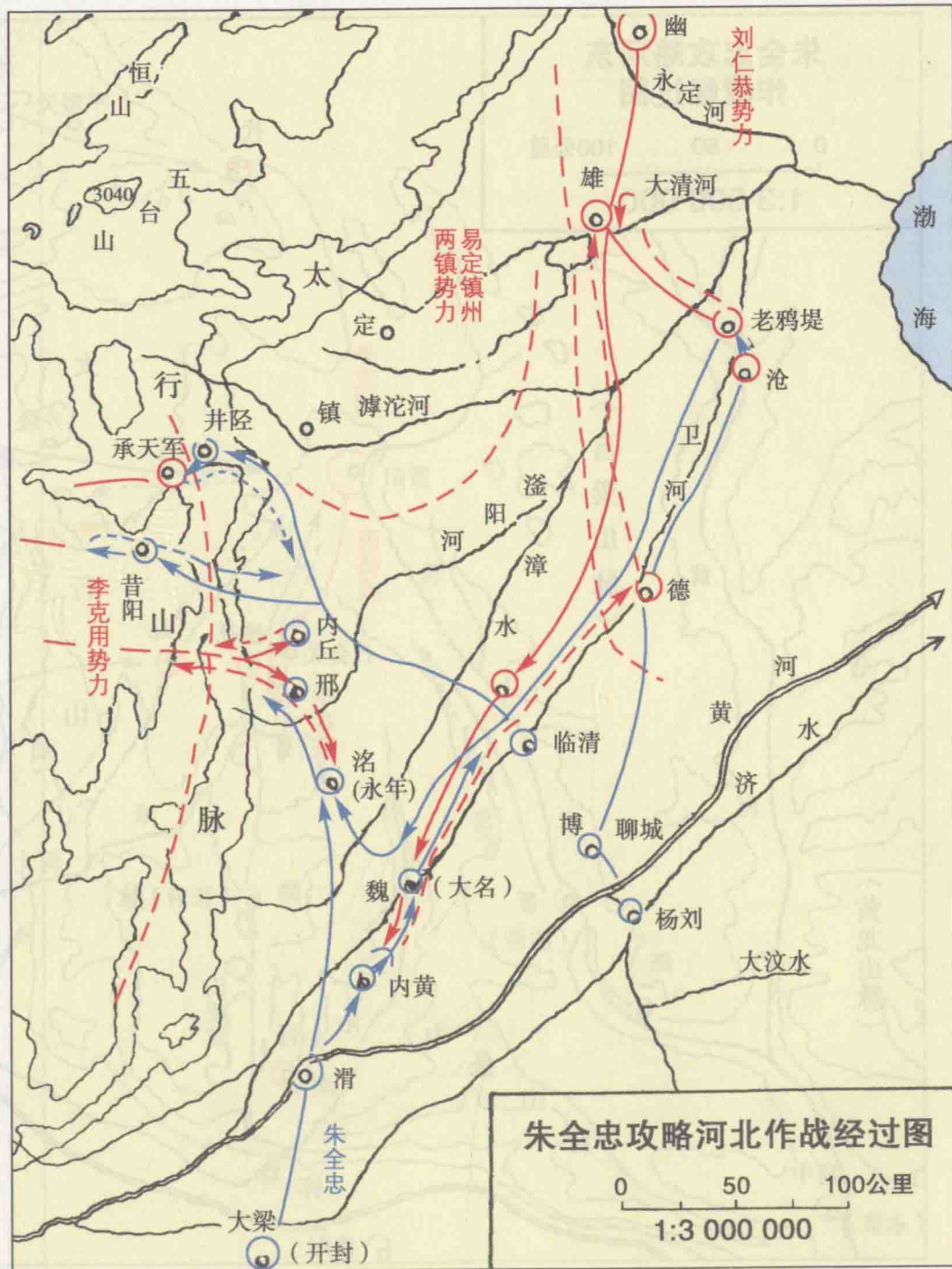
0 50 100公里
1:3 000 000



附图10-347

朱全忠攻略河北作战经过图

0 50 100公里
1:3 000 000

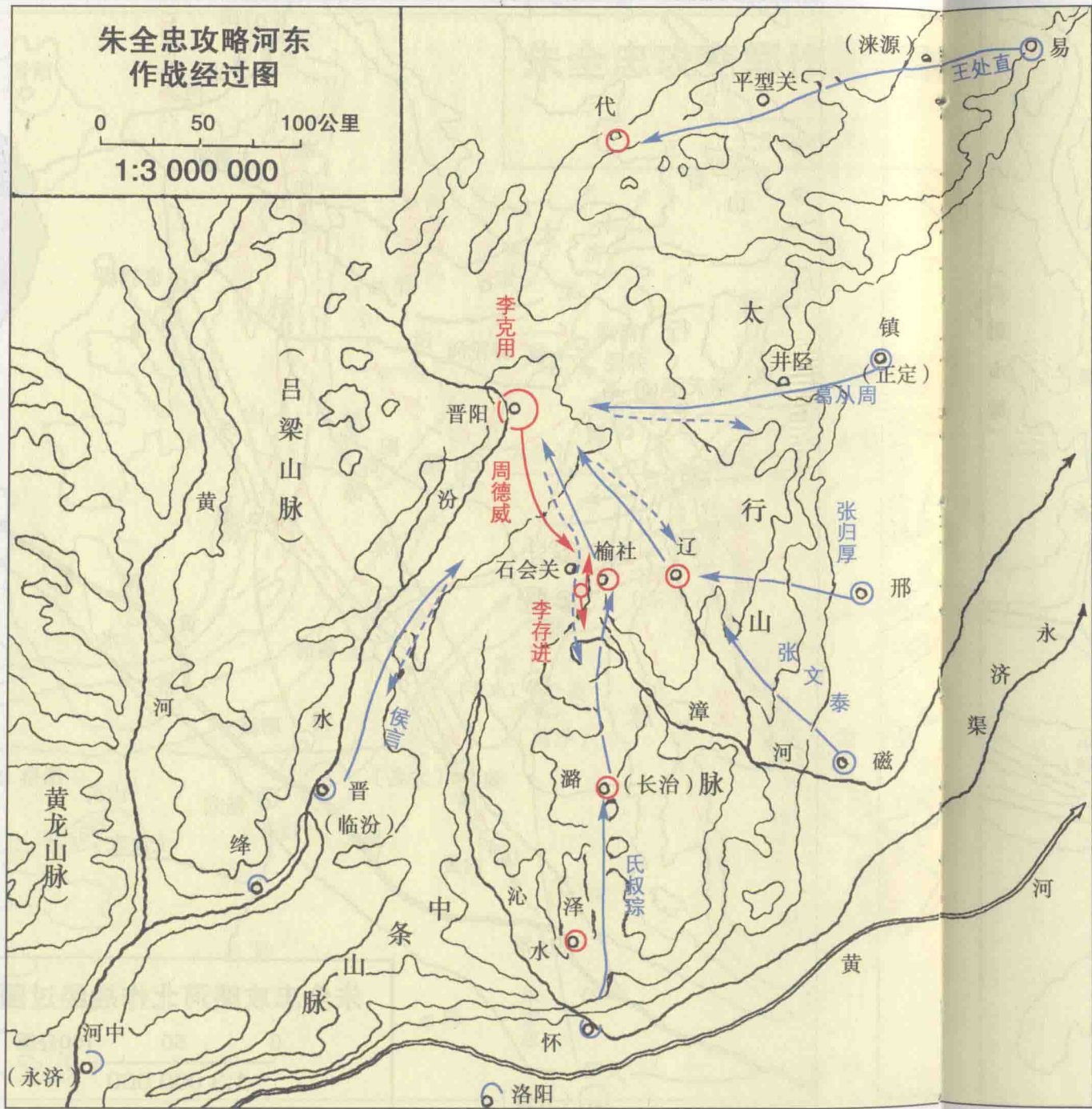


附图10-348

朱全忠攻略河东 作战经过图

0 50 100公里

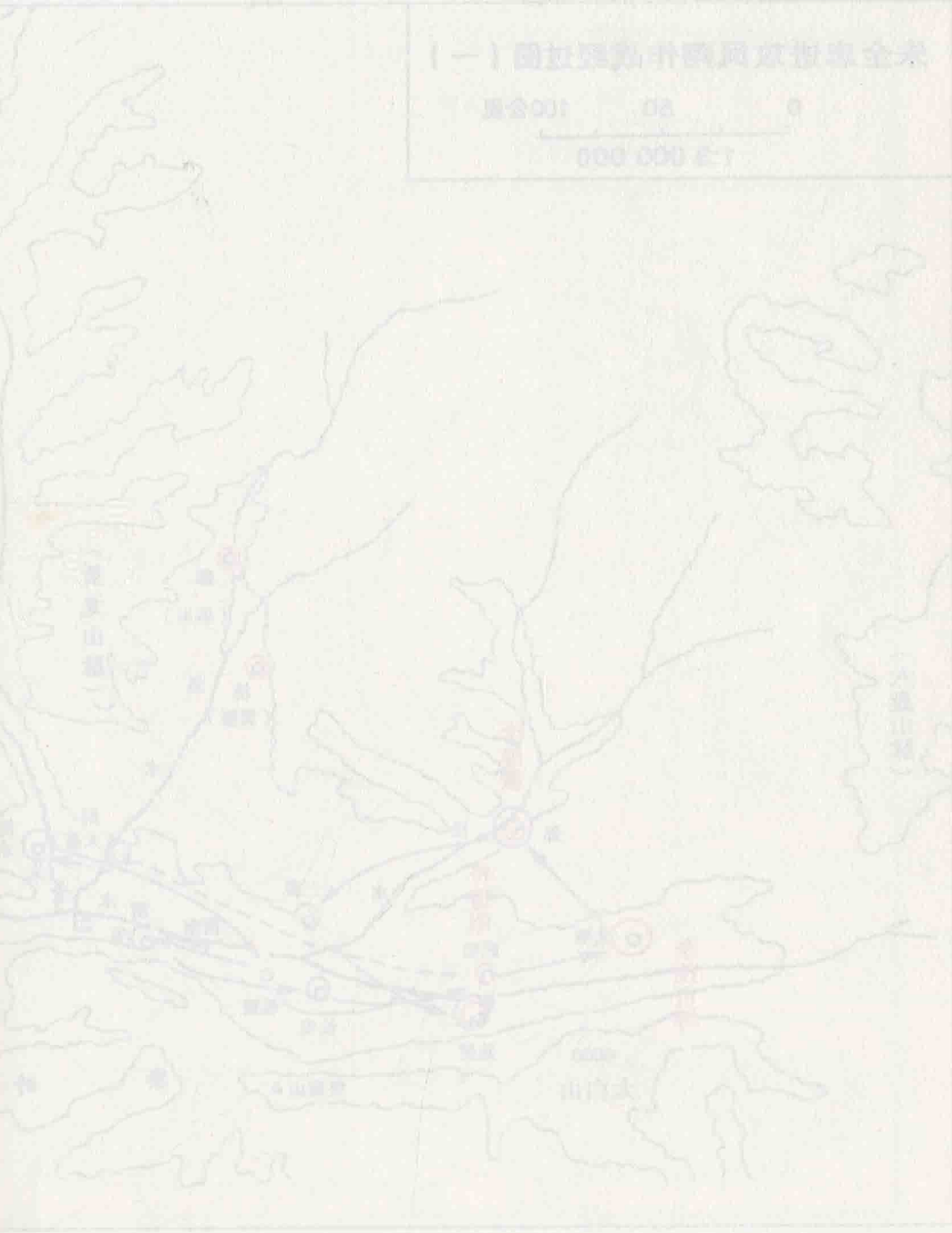
1:3 000 000



(一) 周世宗北伐图

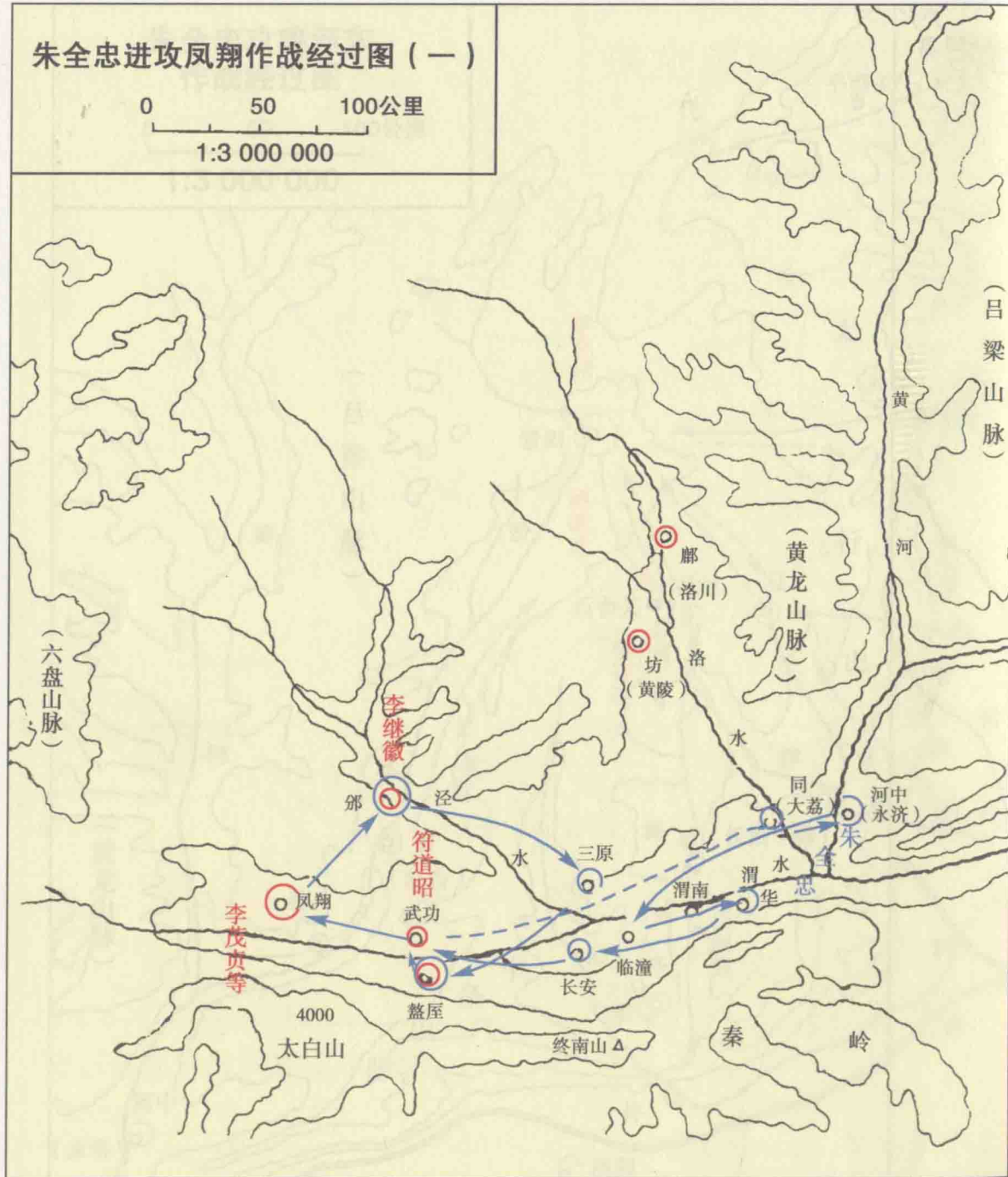
0 50 100公里

1:3 000 000



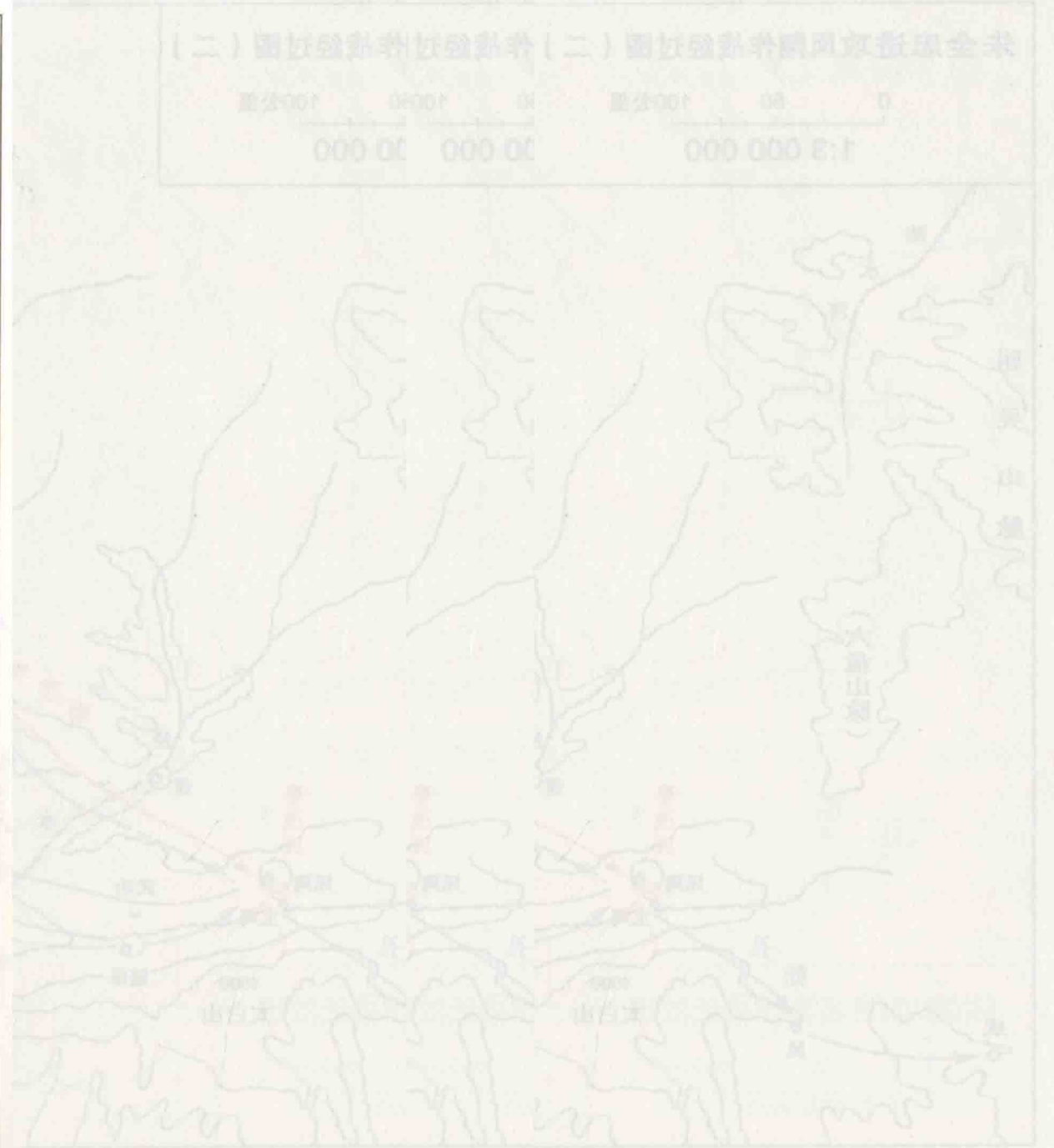
朱全忠进攻凤翔作战经过图（一）

0 50 100公里
1:3 000 000



（二）图以强新并好强新并（二）图以强新并同京指图全宋

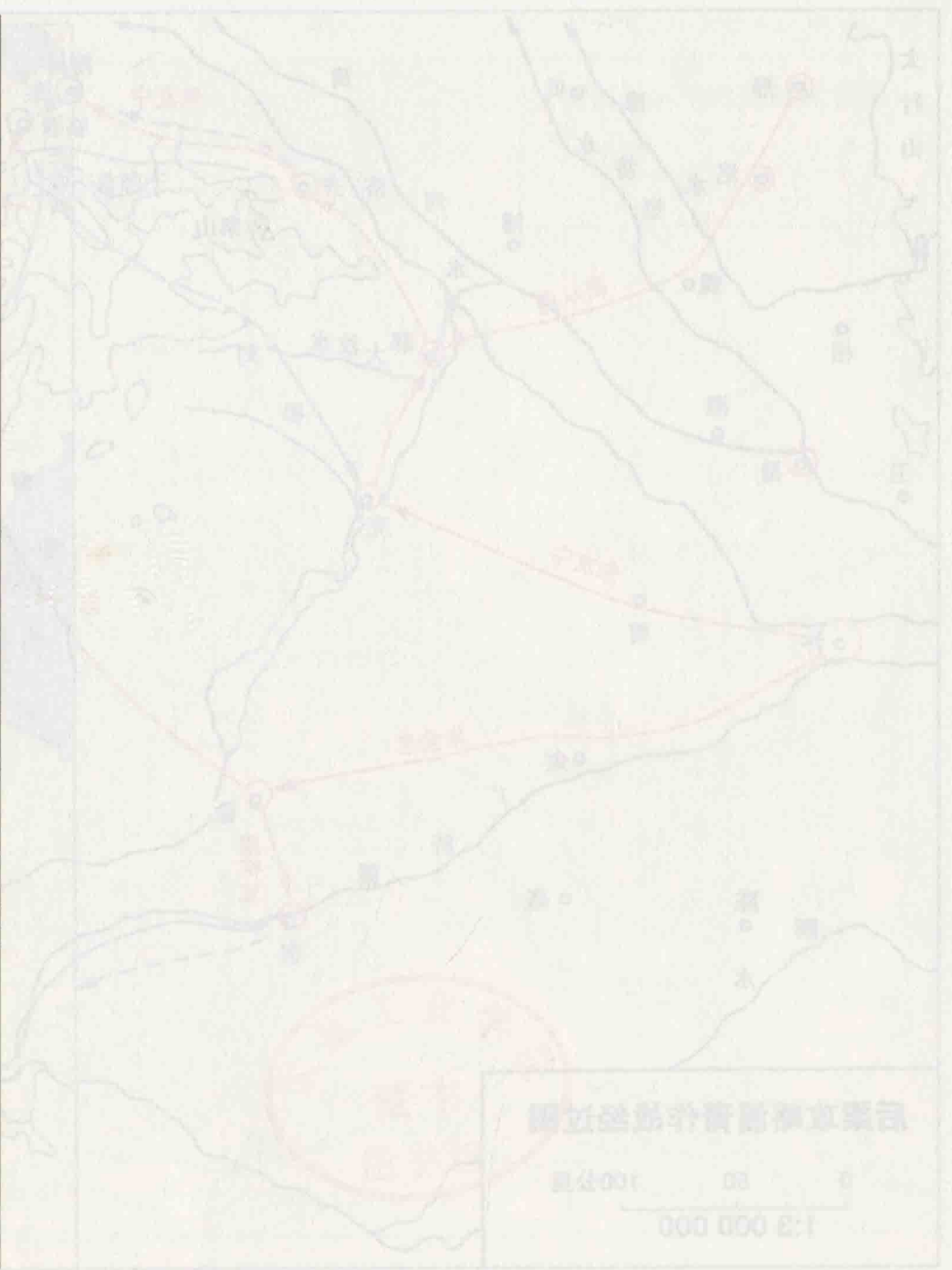
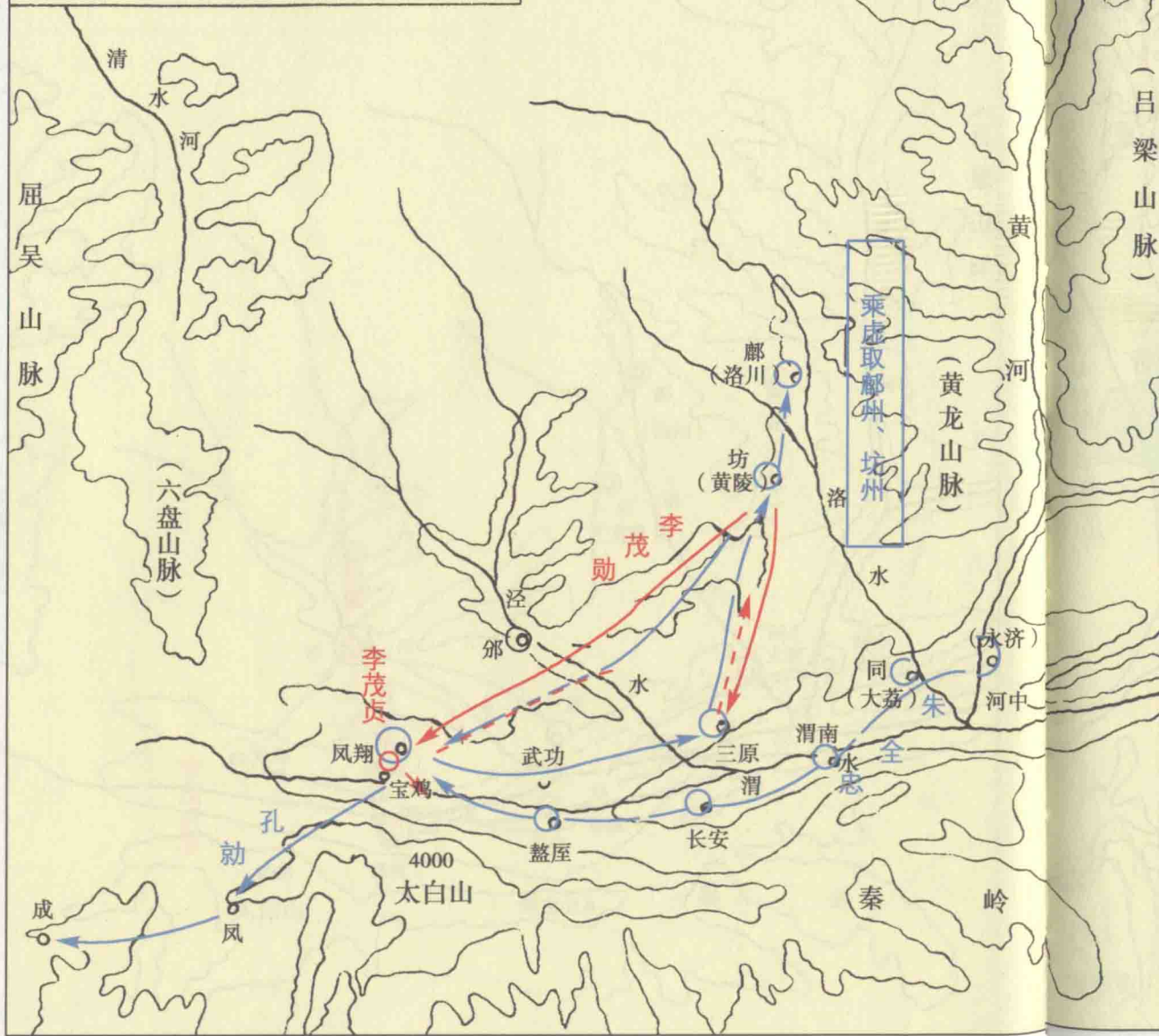
0 50 100公里
1:3 000 000

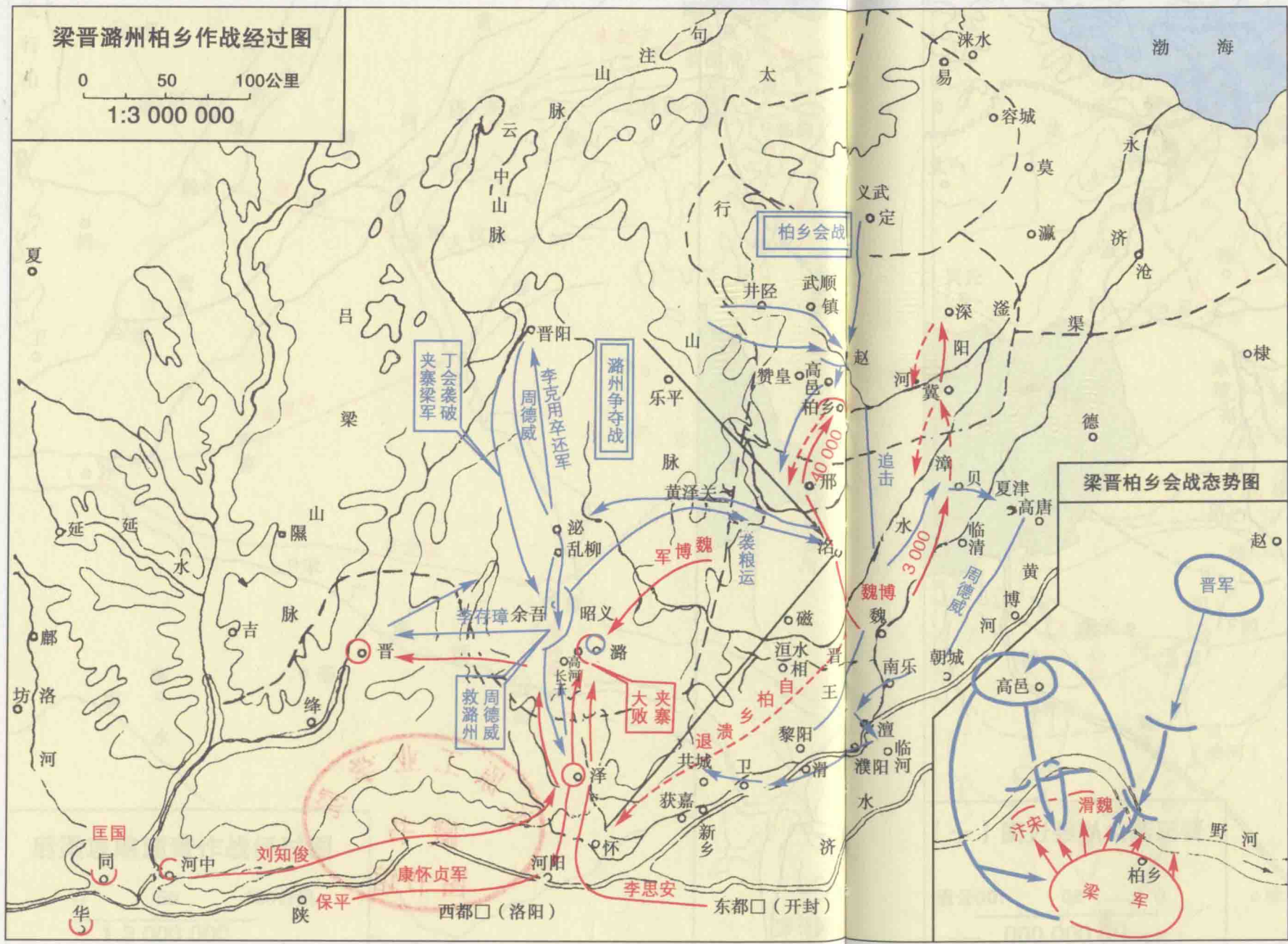


朱全忠进攻凤翔作战经过图（二）

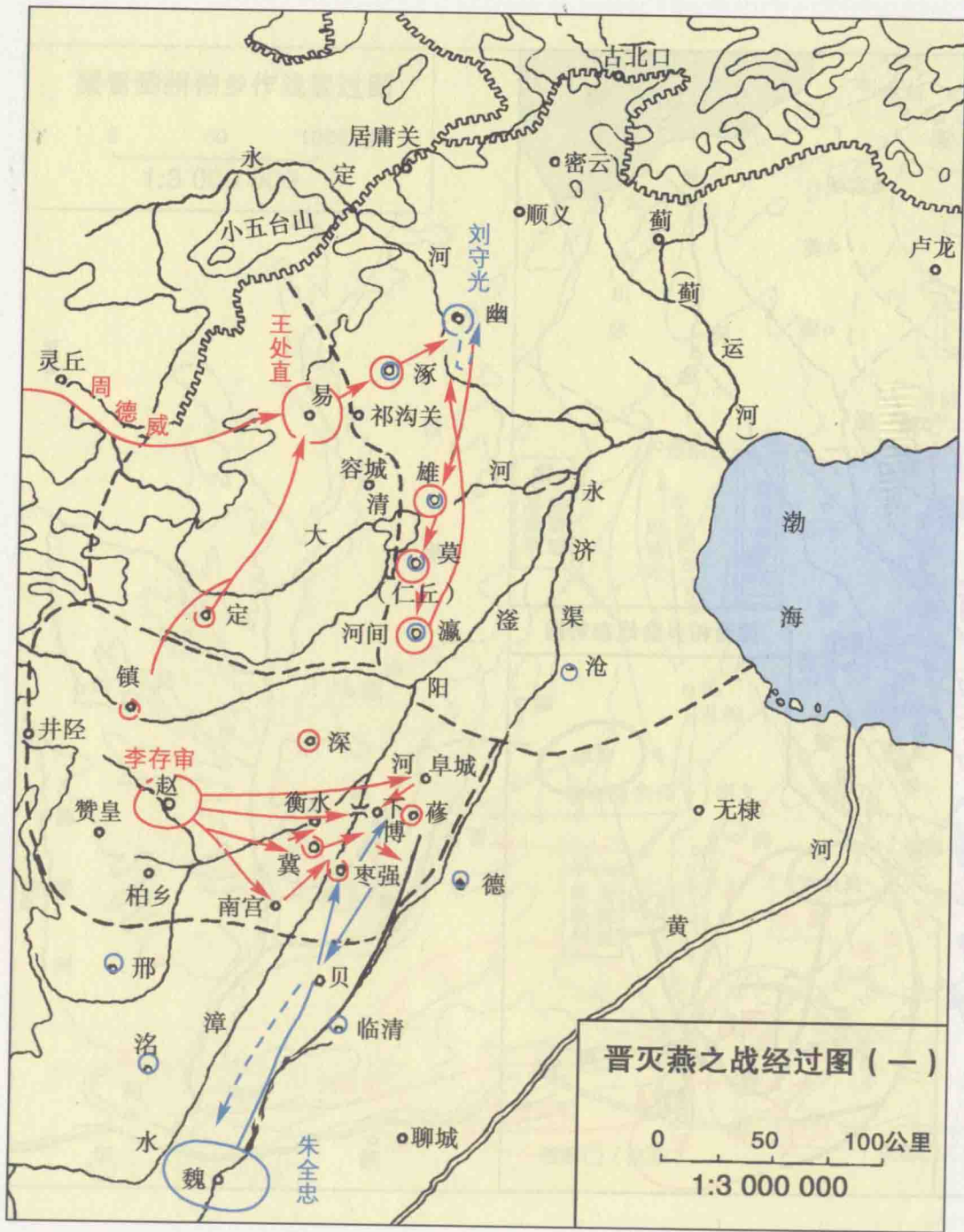
0 50 100公里

1:3 000 000

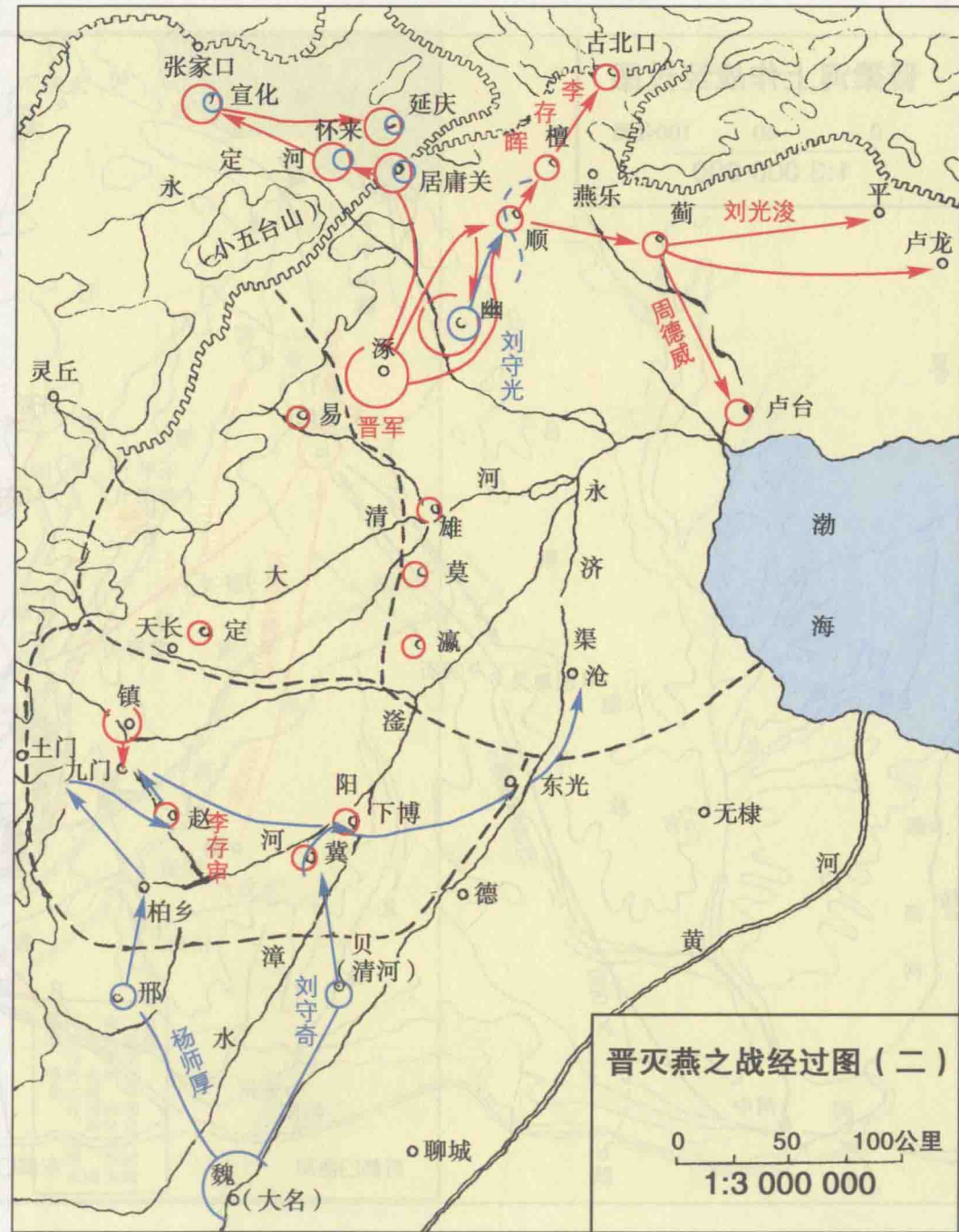




附图10-353



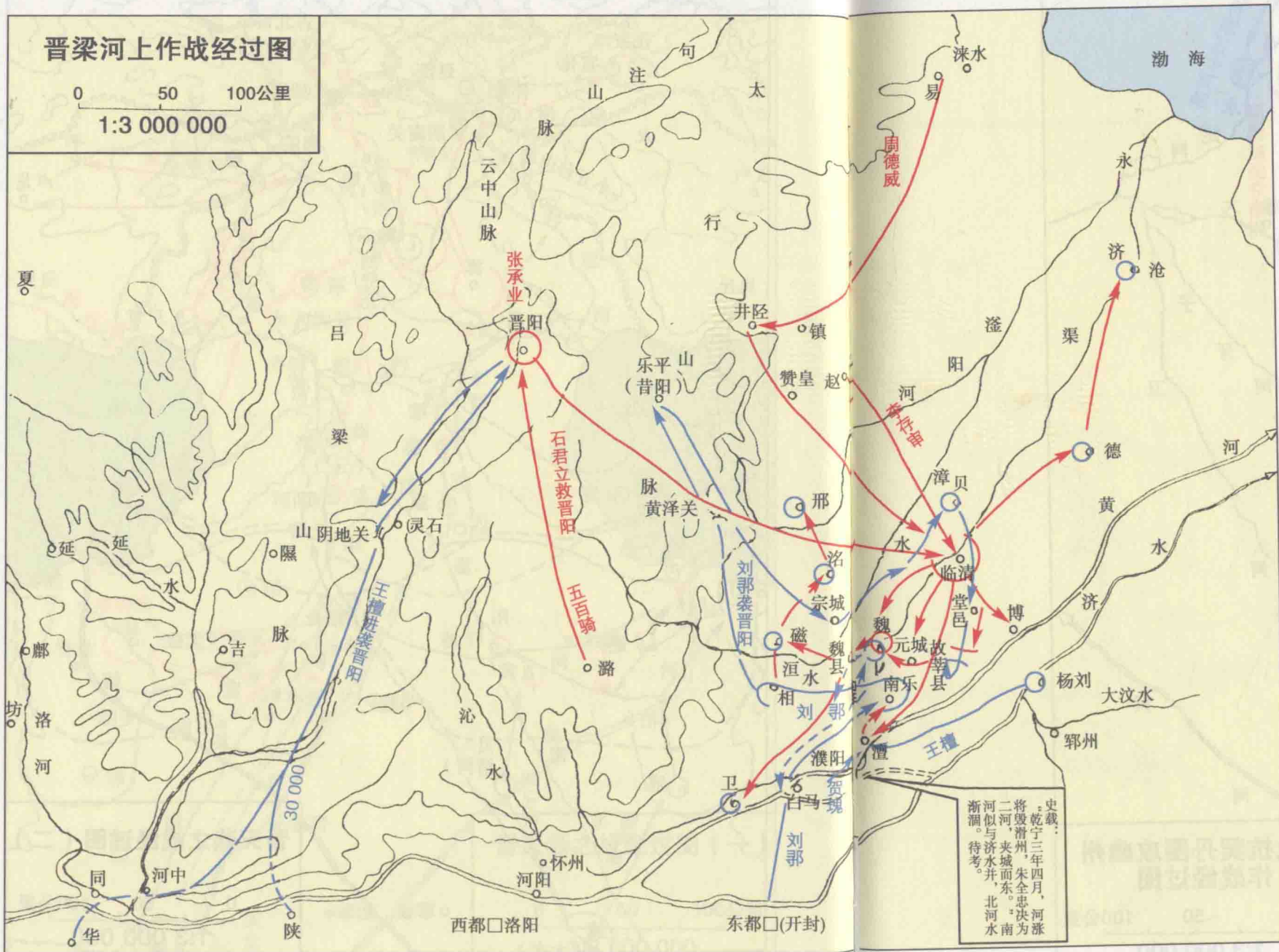
附图10-354



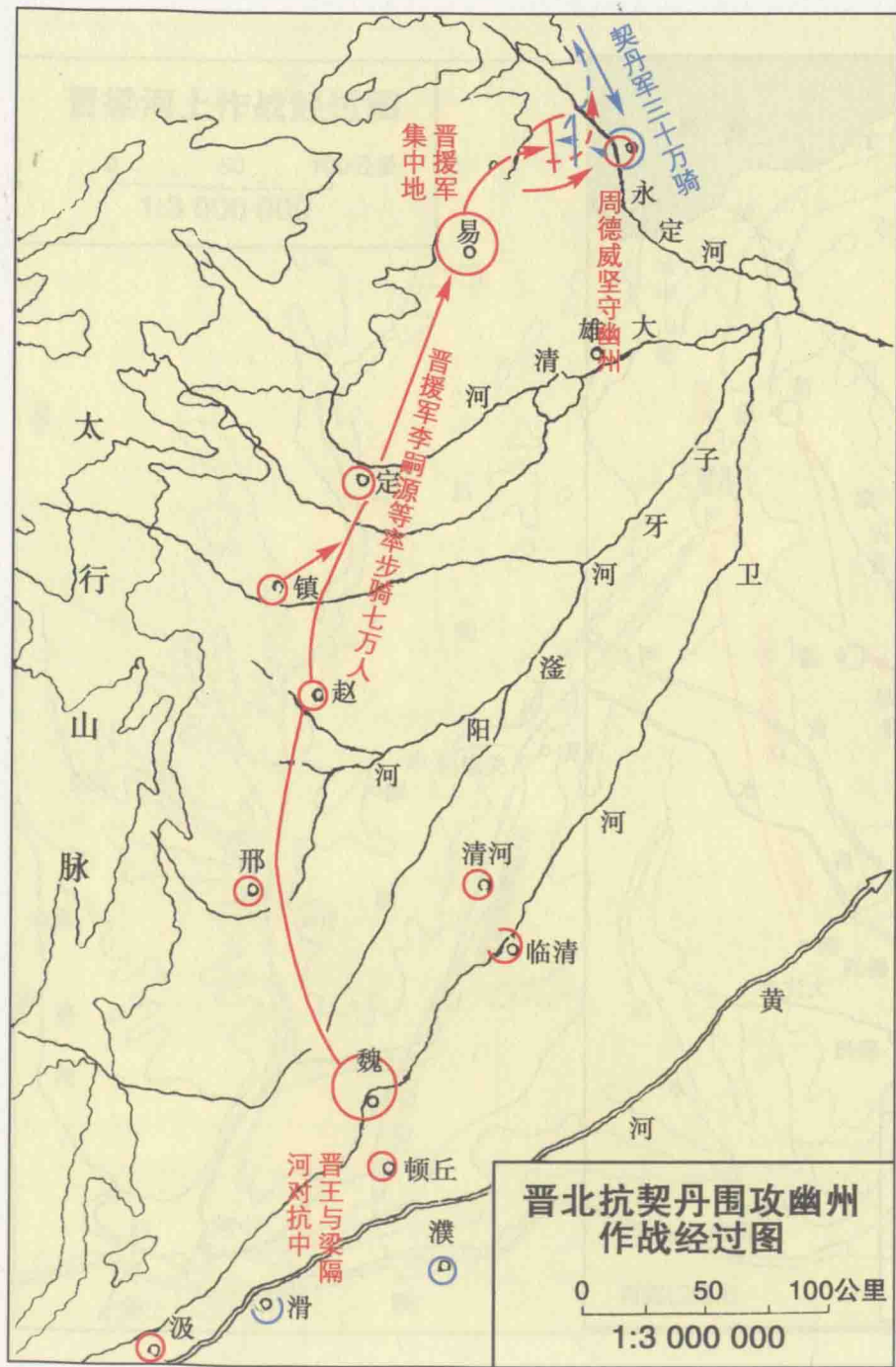
附图10-355

晋梁河上作战经过图

0 50 100公里
1:3 000 000



附图10-356



附图10-357