

世界中国世纪史地图

一九五七年

說 明

这本“世界世紀史地圖”是为了配合本校历史系世界世紀史教学而編制的。我們感覺到講授历史而沒有适用的地圖，很难收到教学效果。目前我們还没有中文編写的这种参考書。以前我們曾油印了一些，以供教課之用，但結果不能令人滿意。世界史教研室遂決定在还没有比較詳細的世界世紀史地圖以前，暫先根据各書中已有的各圖，加以选釋，并酌加增減，譯成中文，以供同學們參考。地名以講稿中所有的为限。只用黑綫，以求經綫，以明經綫，并便于同學們加以填注。

北京大學历史

目 录

第一圖	圖拉真时期羅馬帝國圖
第二圖	日尔曼人所建立的王国圖
第三圖	六至七世紀时拜占廷帝國圖
第四圖	阿拉伯帝國圖
第五圖	六至七世紀时东欧圖
第六圖	查理大帝帝國圖
第七圖	鄂圖一世时期欧洲圖
第八圖	第一次十字軍东征以后欧洲圖
第九圖	十二世紀西班牙圖
第十圖	第三次十字軍結果圖
第十一圖	中世紀商道圖

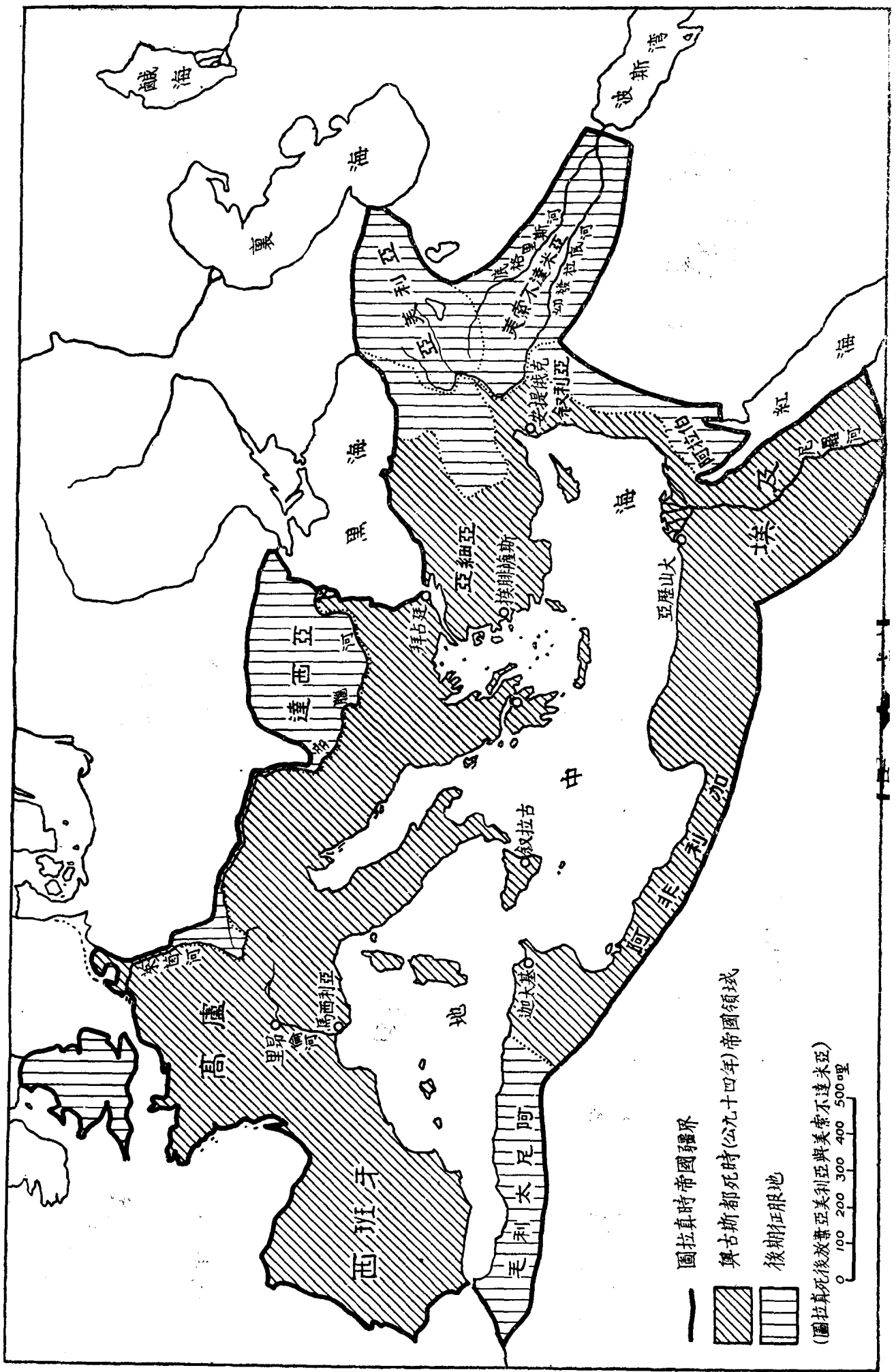
第十二圖	一三六〇年欧洲圖
第十三圖	瑞七發展圖
第十四圖	查理五世領地圖
第十五圖	德意志农民战争圖
第十六圖	地理大發現圖
第十七圖	宗教战争时期欧洲圖
第十八圖	一六一八年欧洲圖
第十九圖	尼德蘭革命圖
第二十圖	土耳其扩张圖
第二十一圖	土耳其衰弱圖
第二十二圖	卅年战争后瑞典

借書人	借書日期	借書

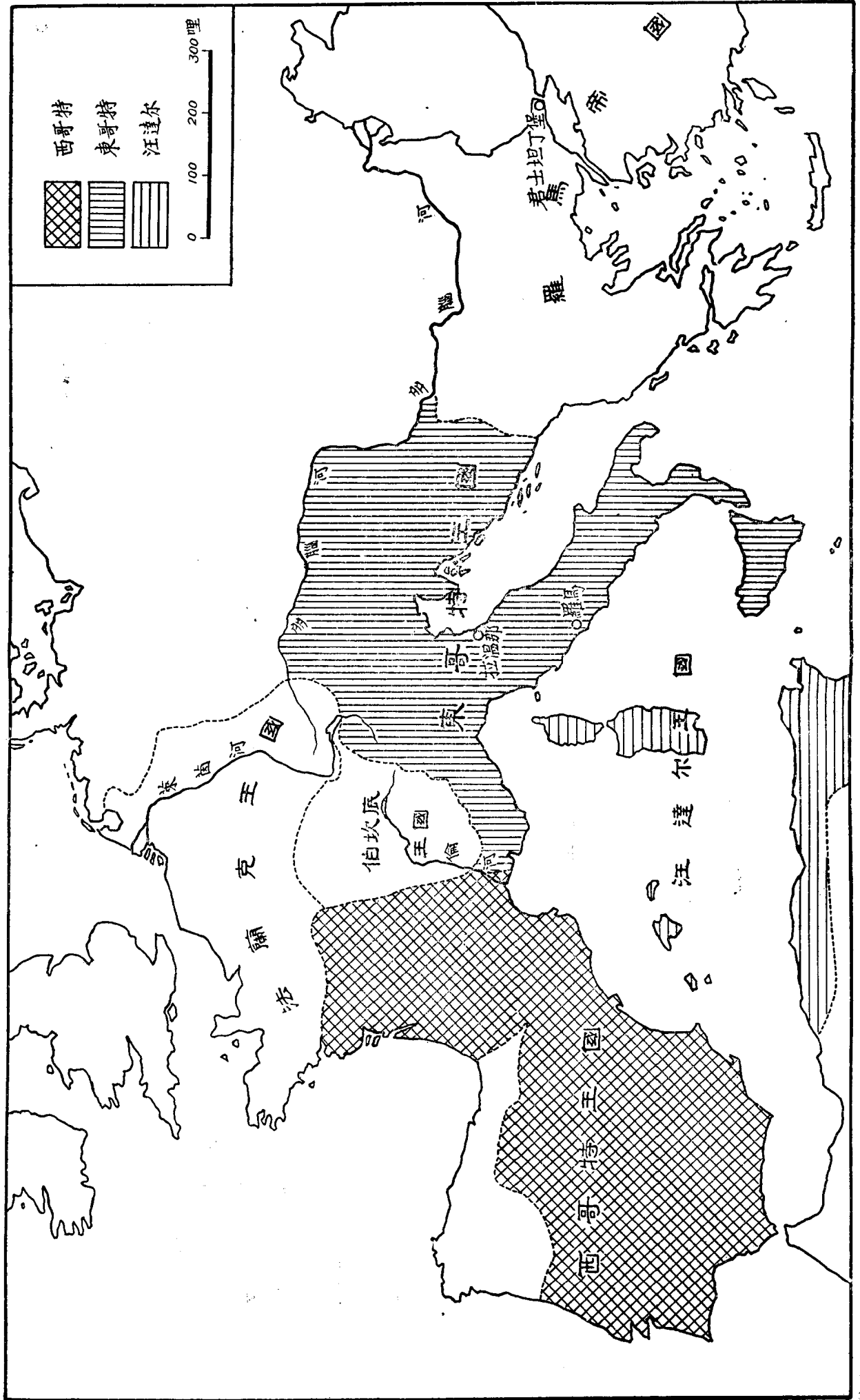
A
21.123
171
3:
001302-4

世界世紀史
北京大學历史系
1953年
手裝

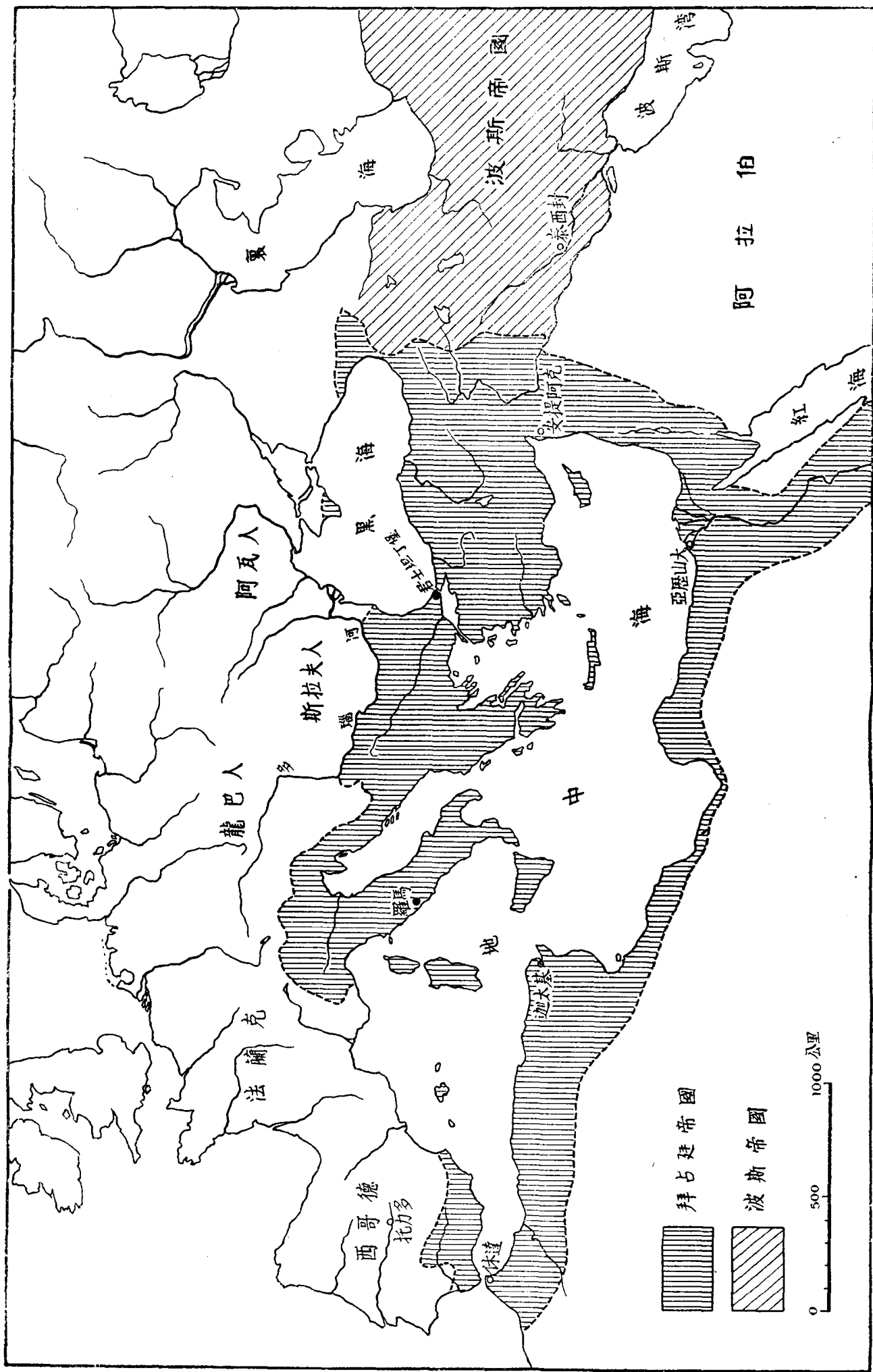
第一图 图拉真时期罗马帝国图



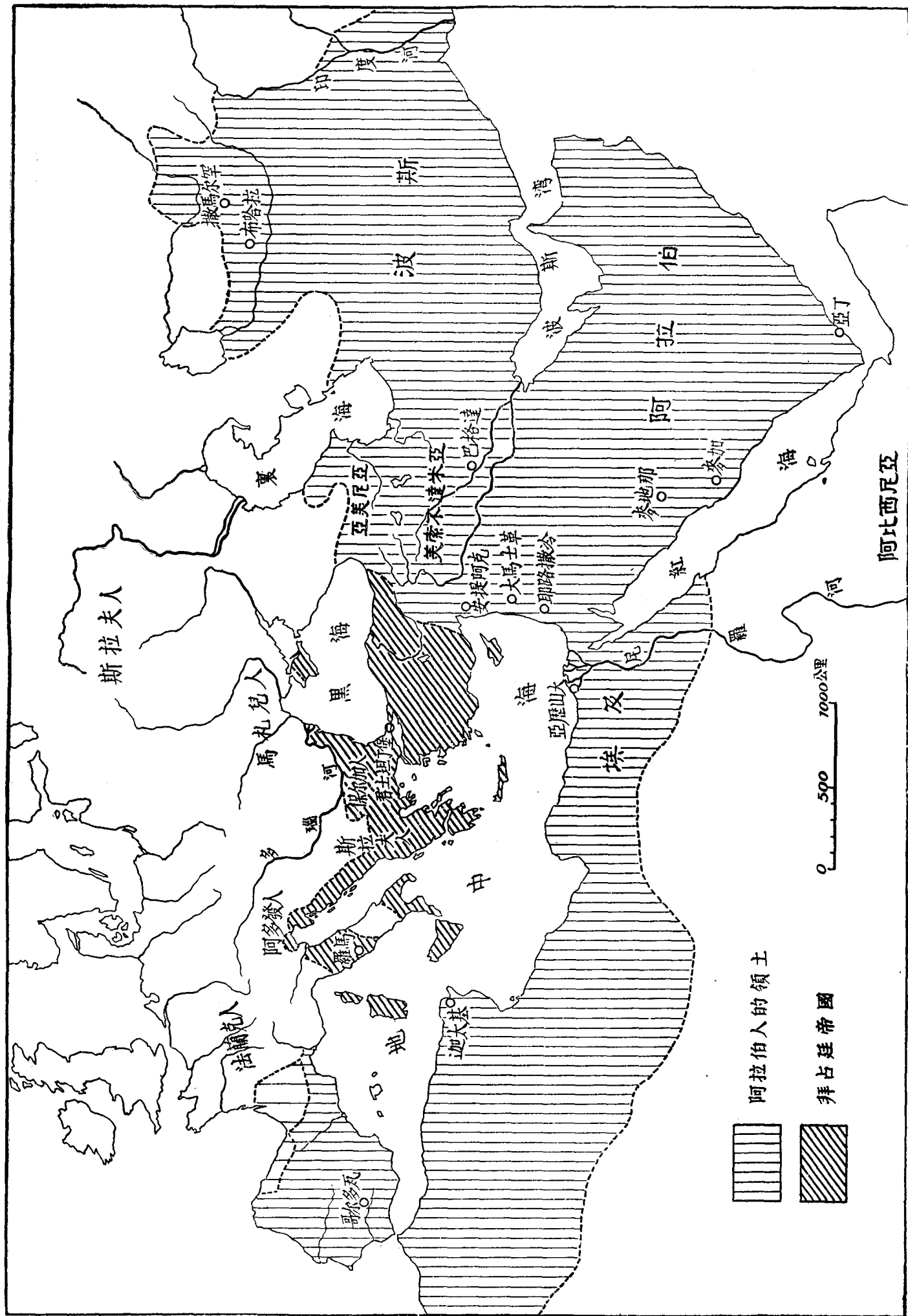
第二图 日尔曼人所建立的王国图



第三图 六至七世紀时拜占庭帝国图



第四图 阿拉伯帝国图

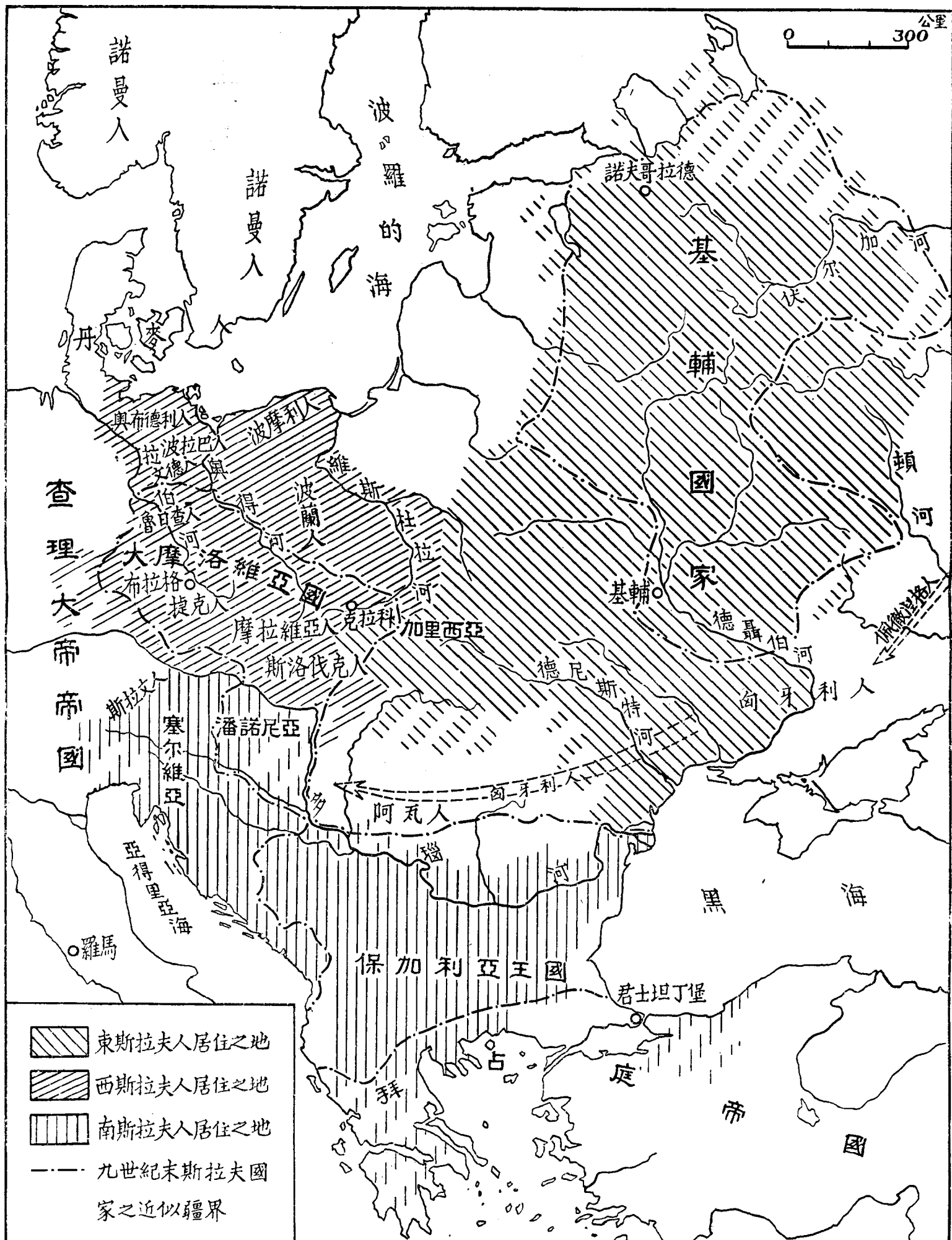


阿拉伯人的領土

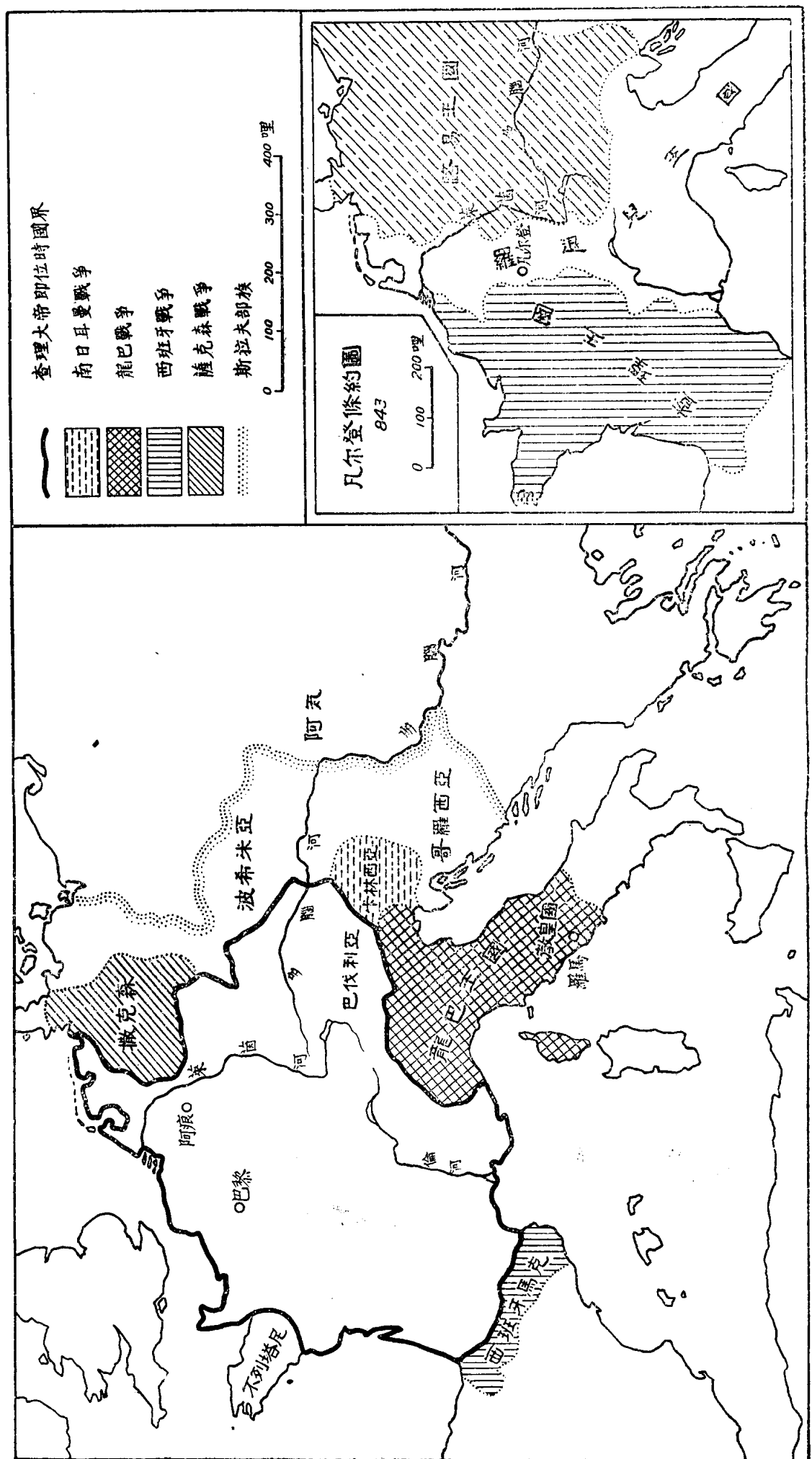
拜占廷帝國

0 500 1000公里

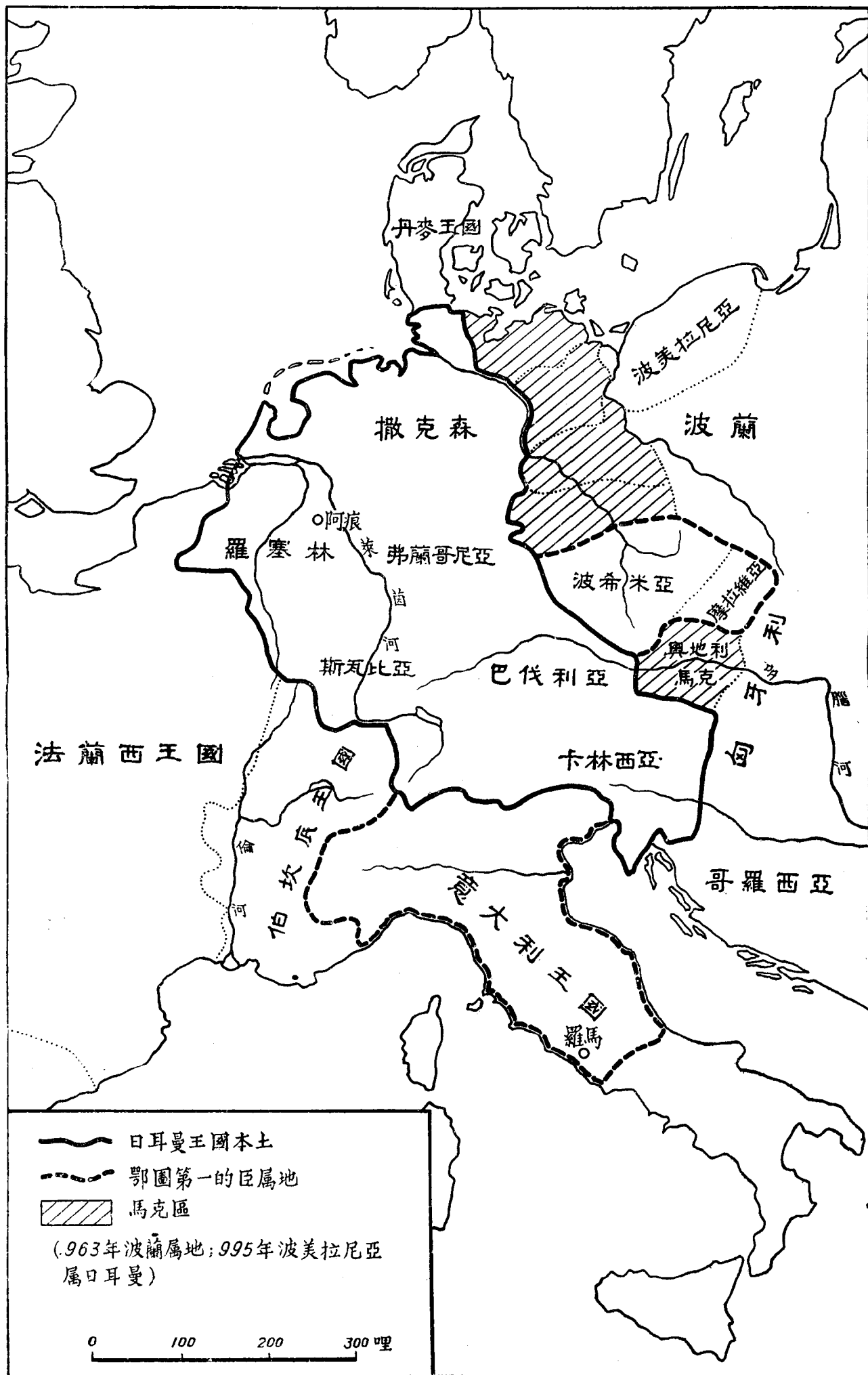
第五图 六至七世紀时东欧图



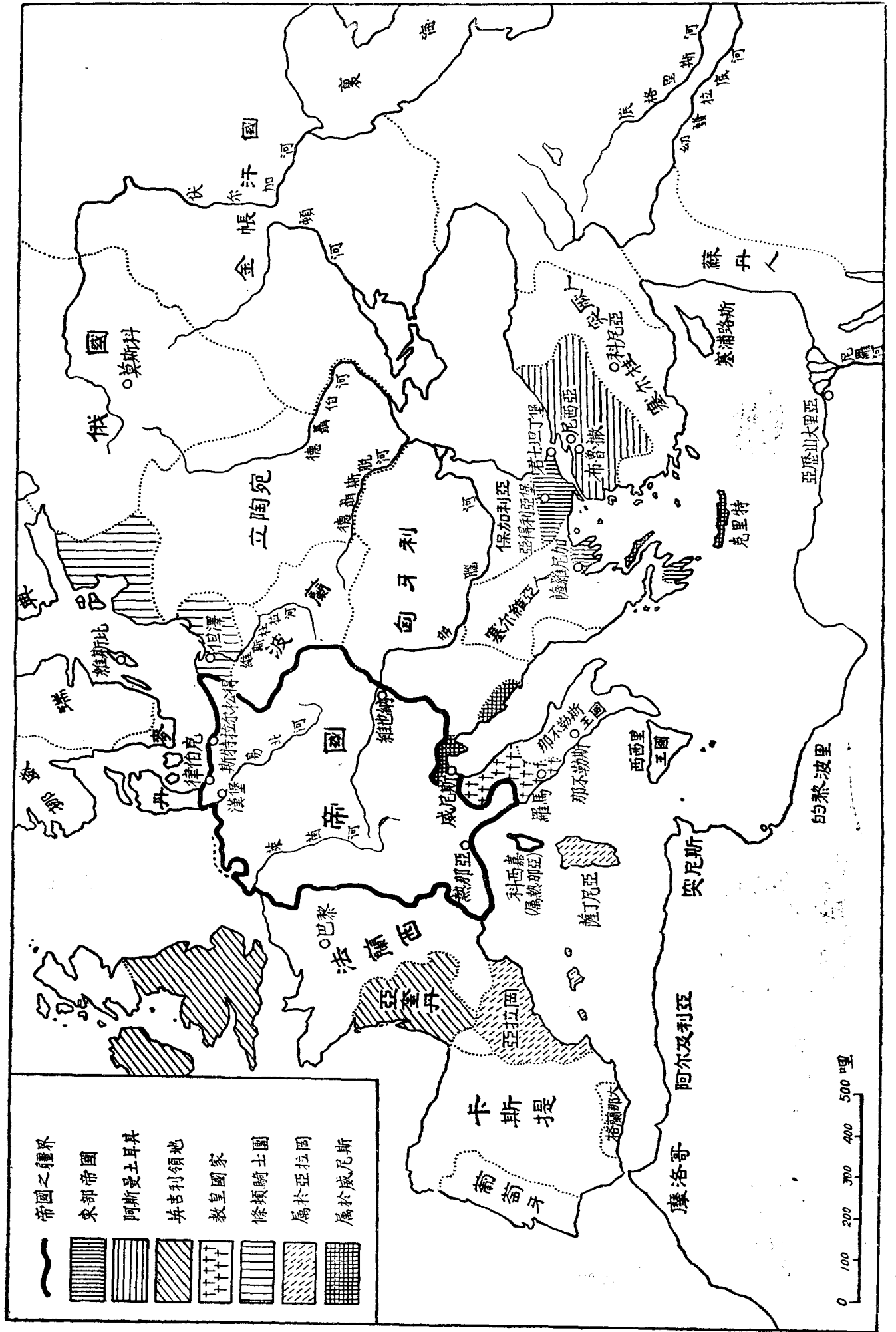
第六图 查理大帝帝国图



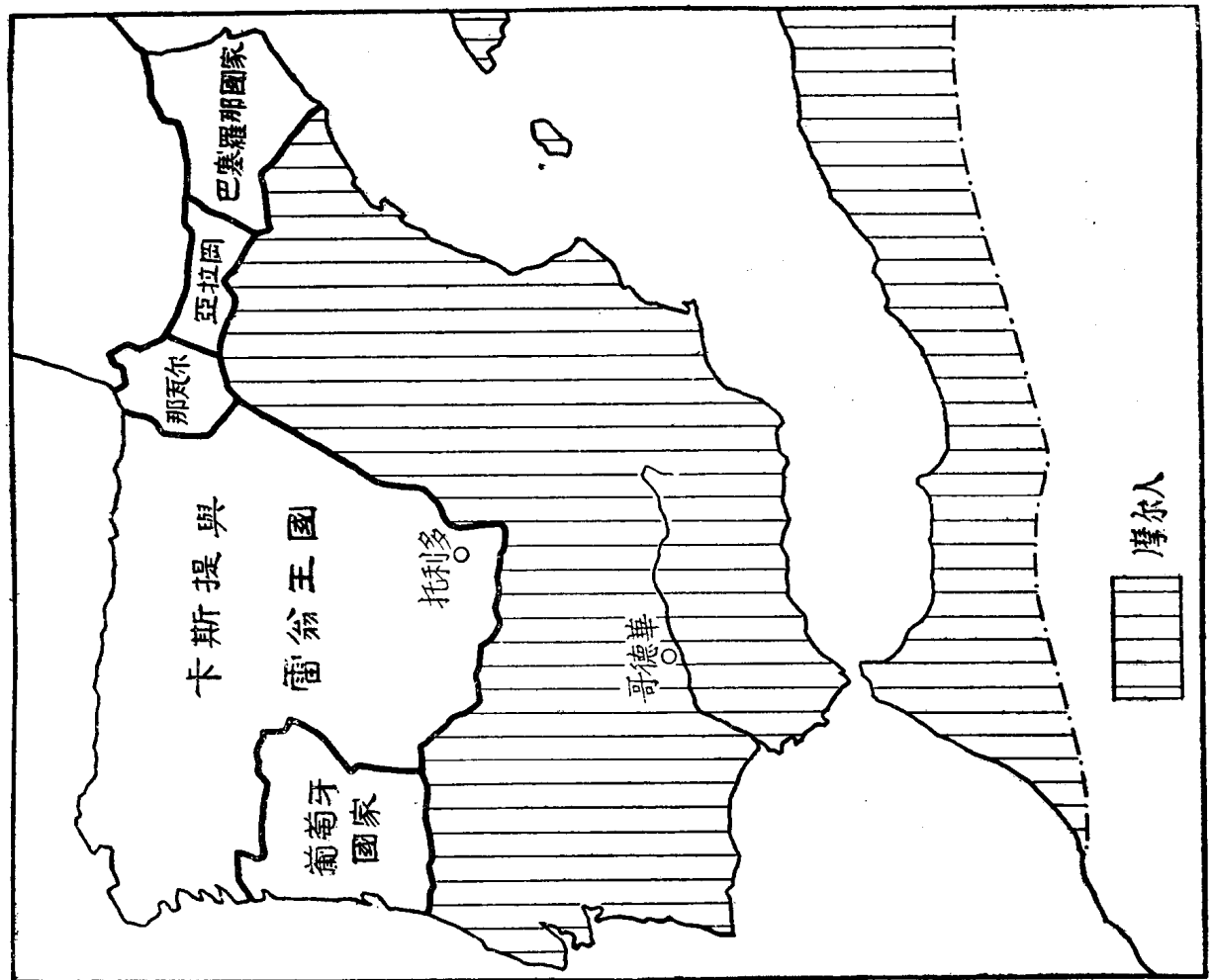
第七图 鄂图一世时期欧洲图



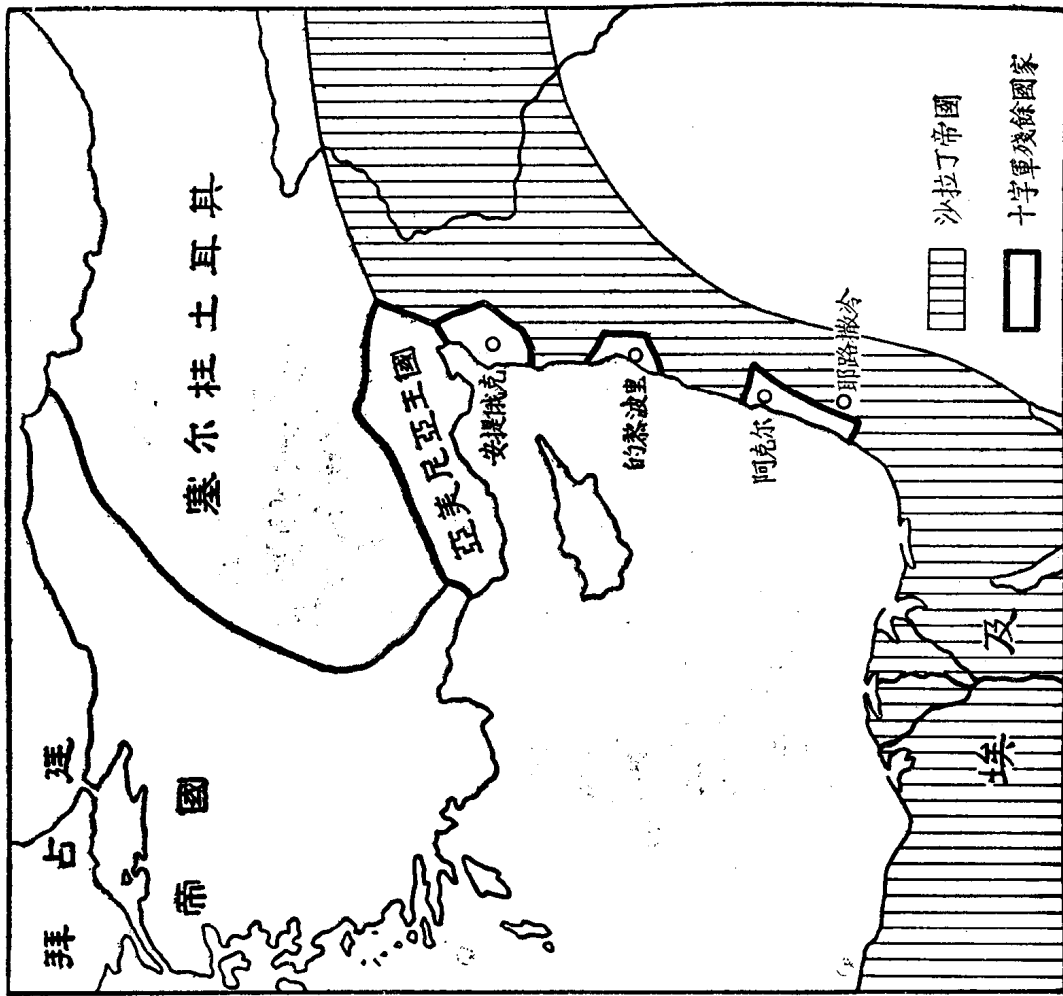
第八图 第一次十字军东征以後欧洲图



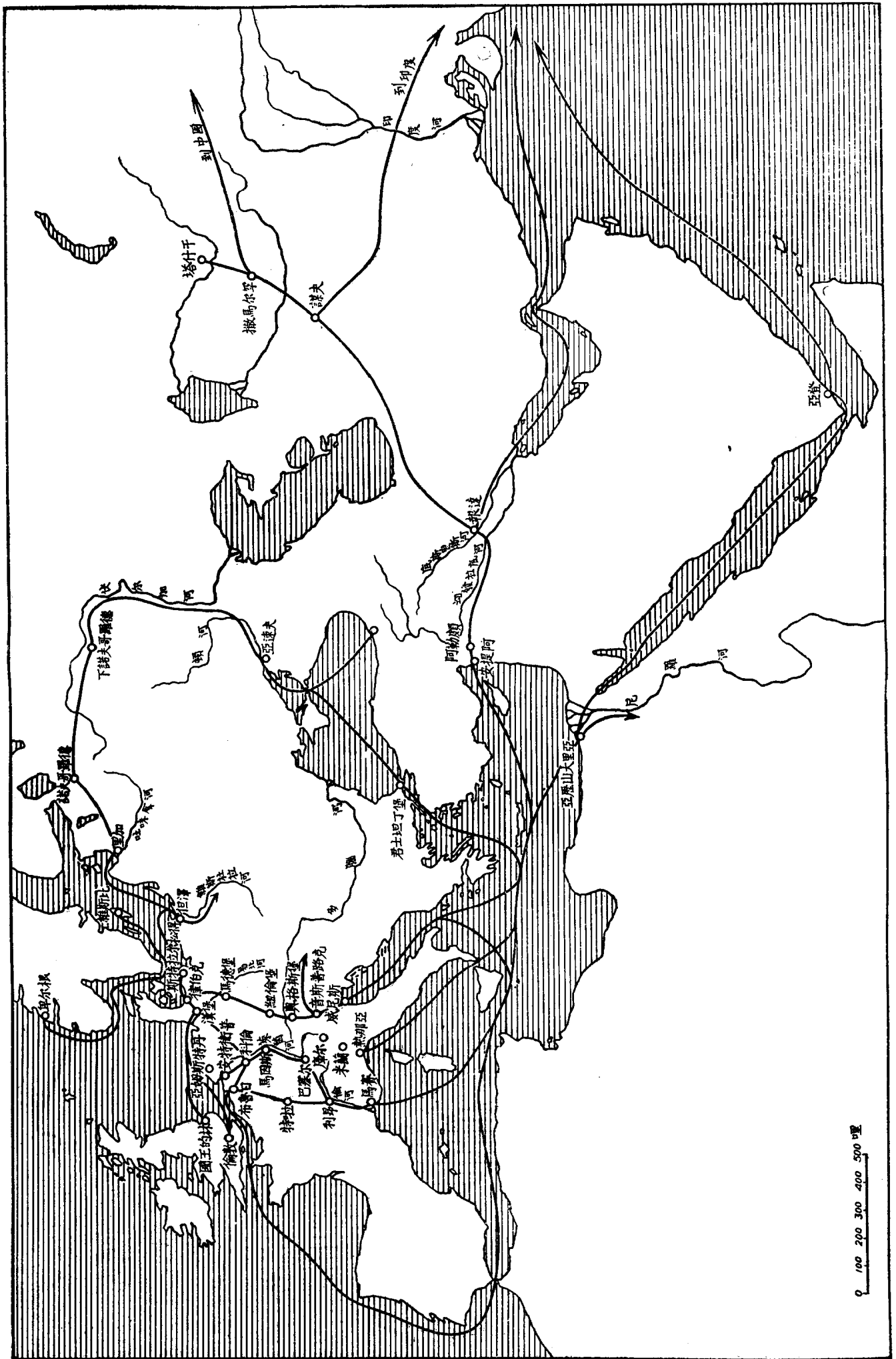
第九图 十二世紀西班牙图



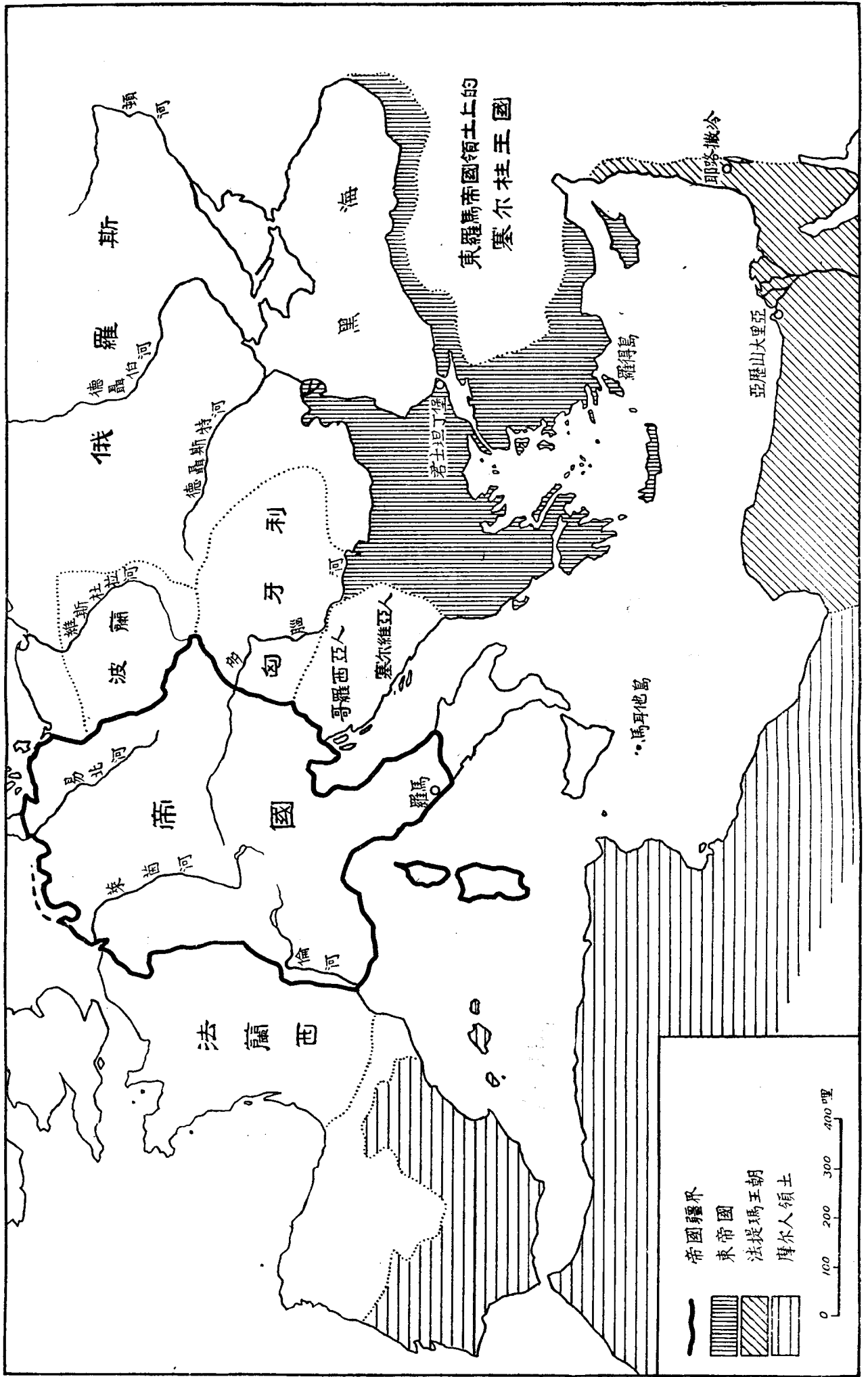
第十图 第三次十字軍結果图



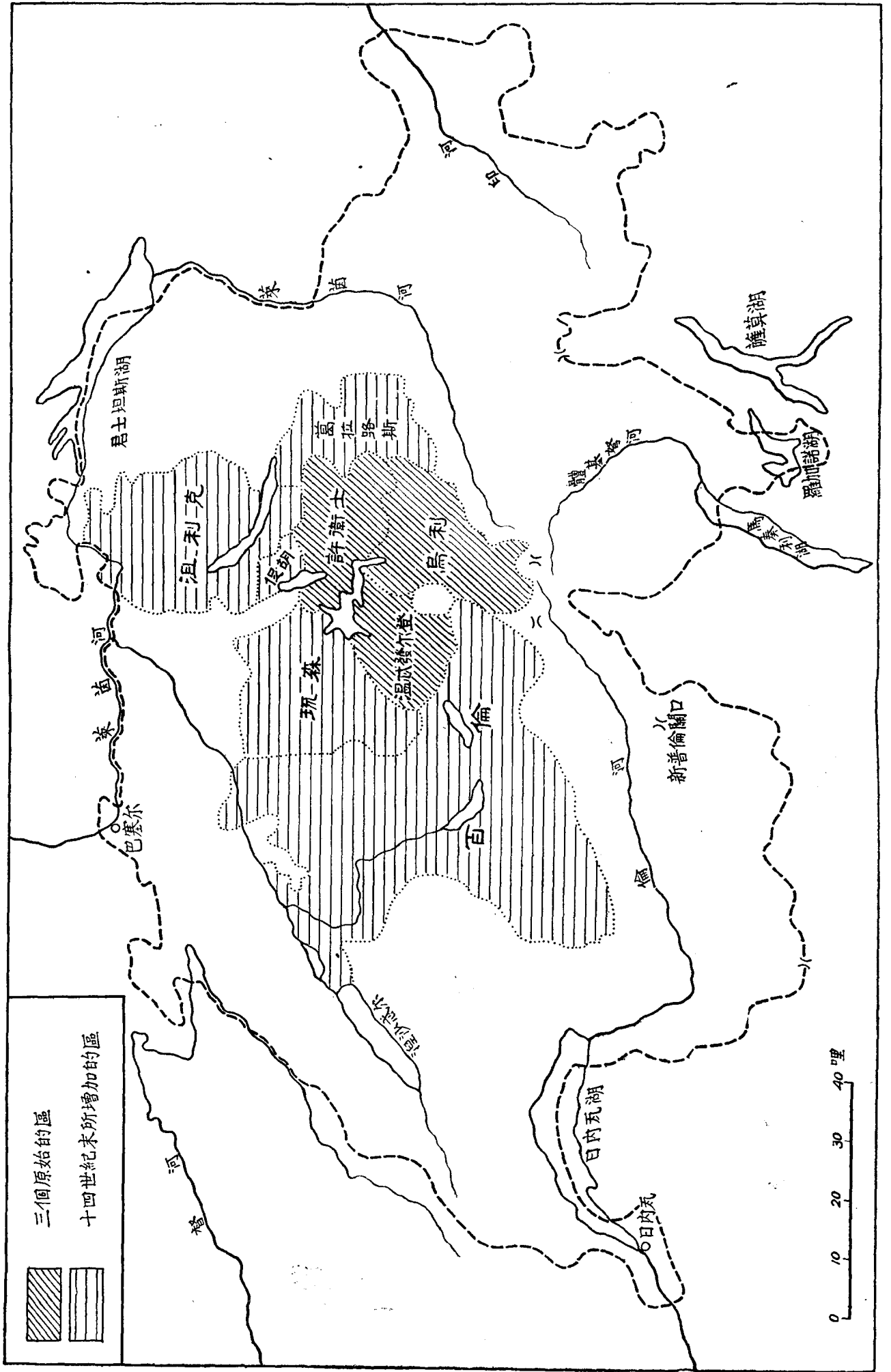
第十一图 中世纪商道图



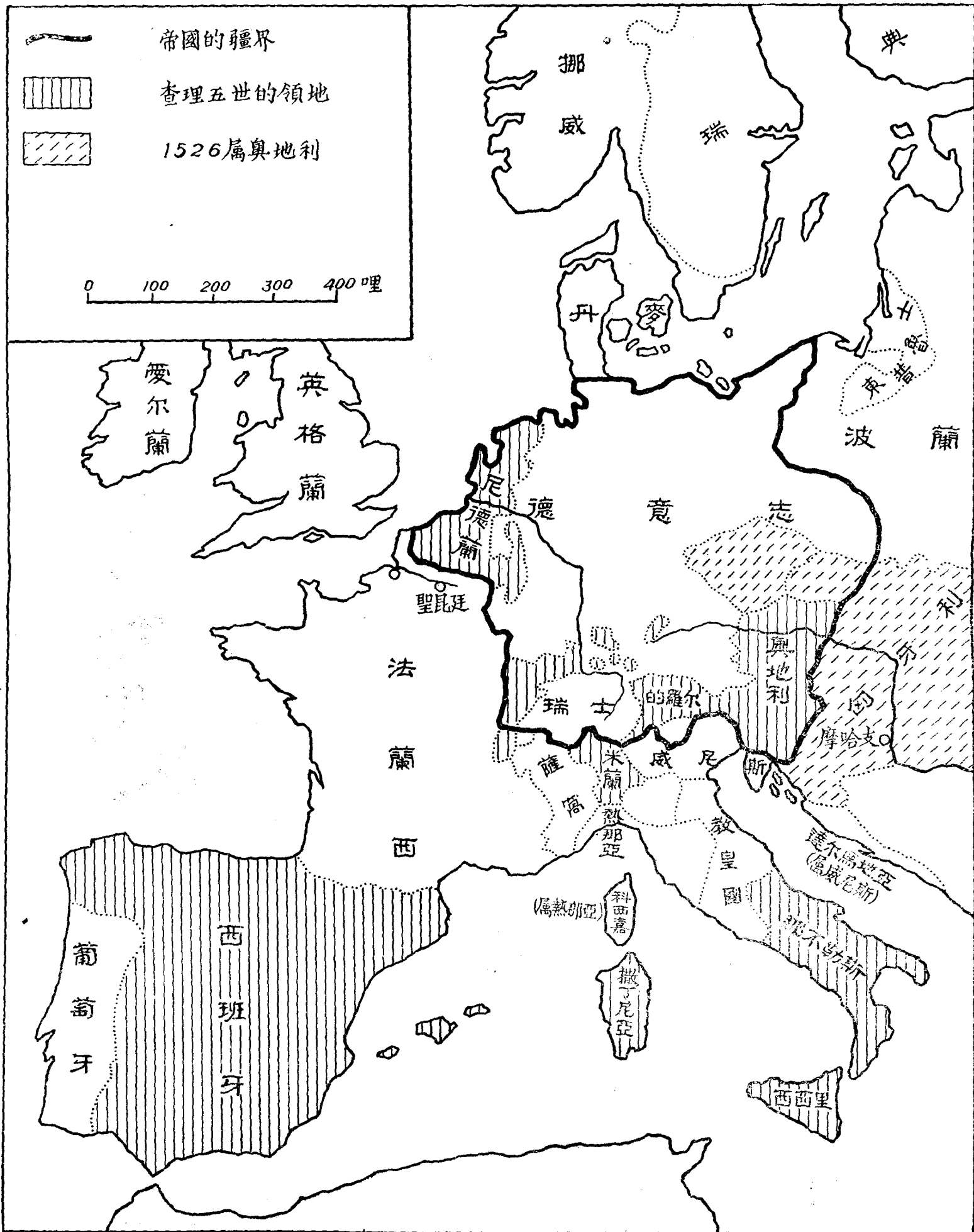
第十二图 一三六〇年欧洲图



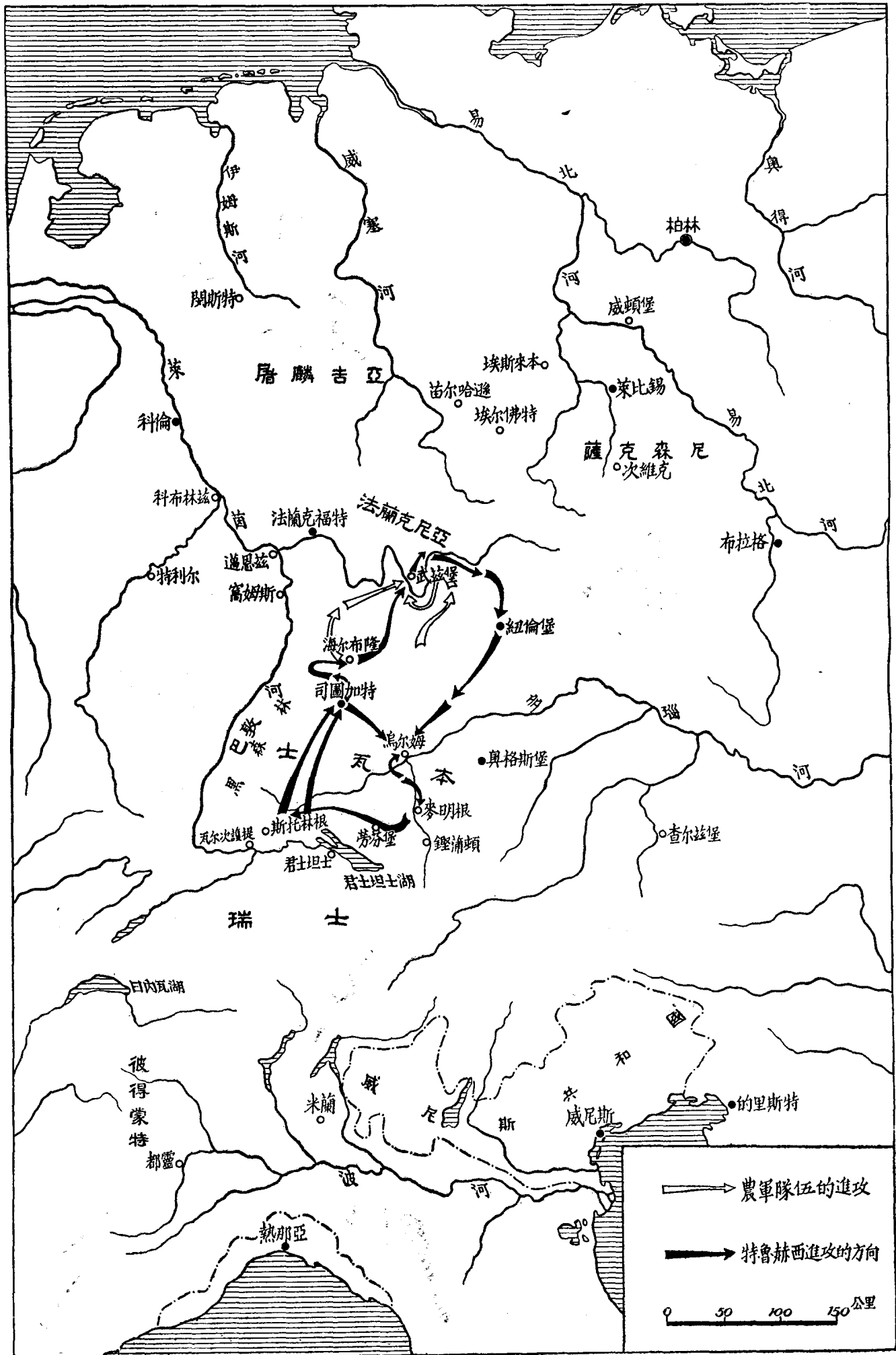
第十三图 瑞士發展圖



第十四图 查理五世領地图



第十五图 德意志农民战争图



第十六图 地理大发现图

