



# 中國歷代戰爭史

台灣三軍大學編著

蔣中正



## 地图册

| 第12册 宋、辽、金、夏(下) 附图12-416至附图12-434 |



中信出版社·CHINACITICPRESS

# 中国历代战争史

## 地图册

第12册 宋、辽、金、夏(下) 附图12-416至附图12-434



# 凡 例


原书地图本附于每册之后，为方便读者展阅，现将地图皆单独成册。除将原地图上之繁体手写字改为简体印刷体字，并厘正个别讹误外，其余内容、比例一仍其旧，未做任何改动。兹将地图之体例说明如下：

1. 图名（标题）力求简明。


2. 每图均有正确之比例尺，俾便读者易于正确认识空间距离。

3. 现示作战经过之箭头及附标，其绘制方法力求正确与统一：

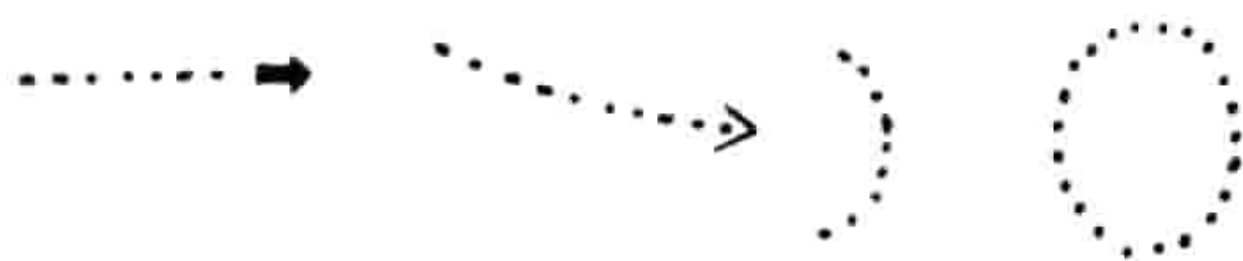
(1) 现示某一战役或会战之当时直接行动，用实箭头及队标表示，其意义为当时实际之存在。例如：



(2) 现示某一战役或会战之前之行动，用片段箭头及队标表示，其意义为过去之行踪足迹。但亦有表示残败与撤退行动者。例如：



(3) 现示某一战役或会战之后之行动，用点线箭头及队标表示，其意义为当时之未来行动。例如：



4. 附图编号——全书统一编排，以两组数字表示，位置于图之下方。

第一组：表示册数。

第二组：表示总图号。

例如：第一册之十五图为“1-15”；

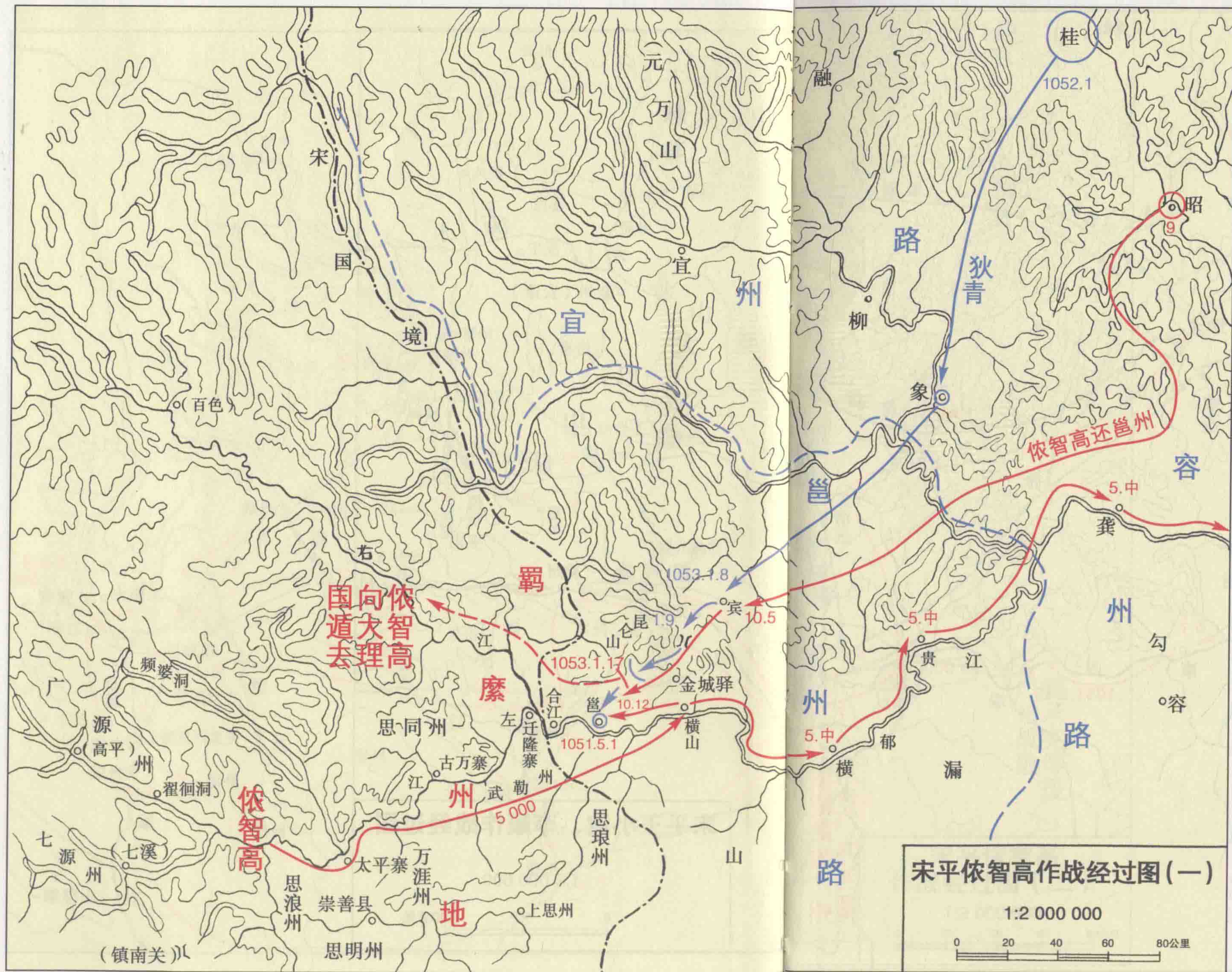
第十三册之四百七十三图为“13-473”。

5. 附图之装订：地图册皆采用裸背精装之装订形式，以确保每张地图皆能平坦展开，以便展阅。

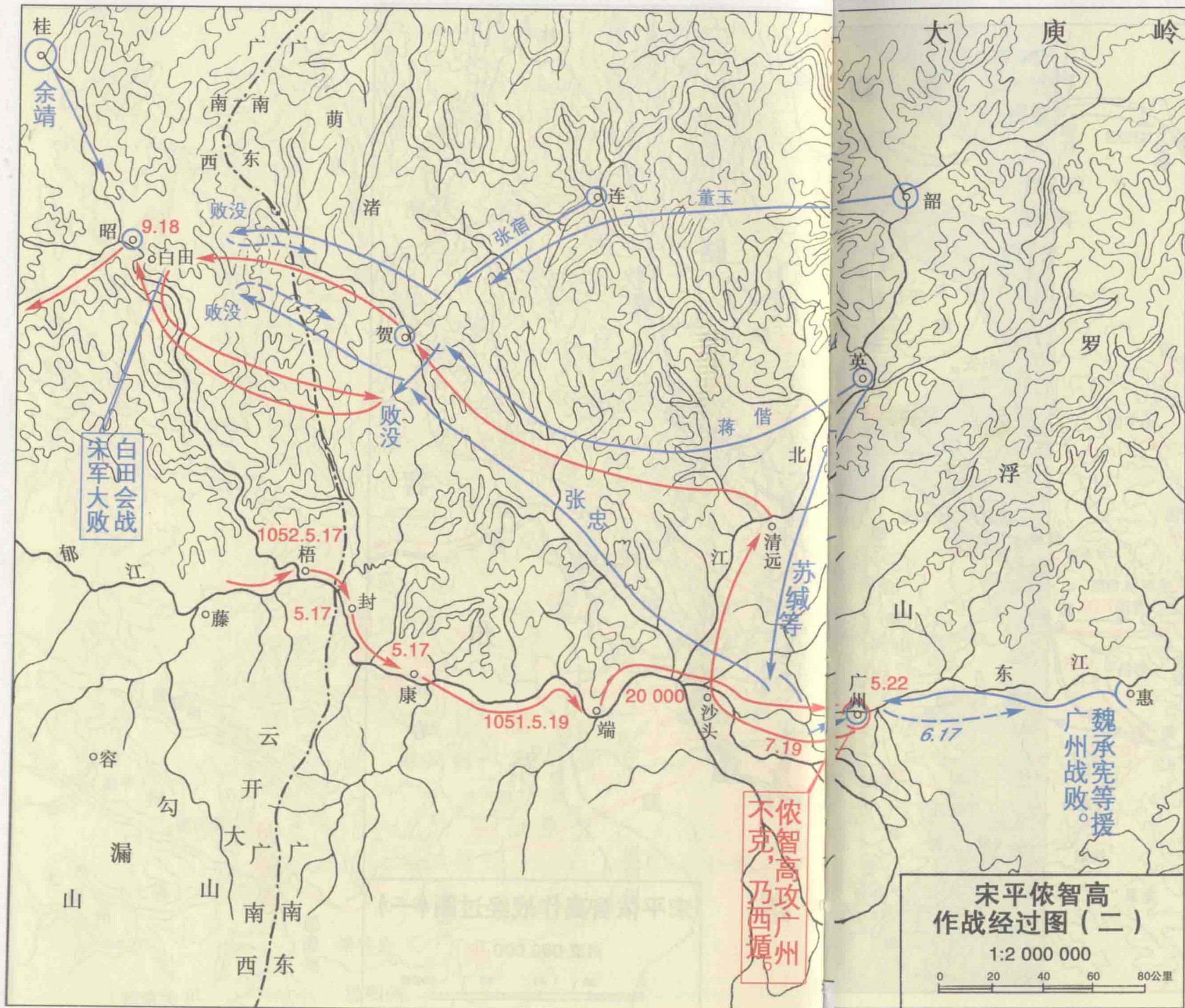
# 图 录

- 附图 12-416 宋平王小波、李顺作战经过图
- 附图 12-417 宋平依智高作战经过图（一）
- 附图 12-418 宋平依智高作战经过图（二）
- 附图 12-419 宋平定方腊作战经过图
- 附图 12-420 宋金夹攻辽形势图
- 附图 12-421 金侵北宋第一次作战经过图
- 附图 12-422 金侵北宋第二次作战经过图
- 附图 12-423 金第一次攻南宋作战经过图
- 附图 12-424 金第二次攻南宋及追袭高宗作战经过图
- 附图 12-425 金第三次攻南宋及追袭高宗作战经过图
- 附图 12-426 金第三次攻南宋战略东翼掩护作战图
- 附图 12-427 金第三次攻南宋战略西翼掩护作战图
- 附图 12-428 金齐联军南侵作战经过图
- 附图 12-429 宋齐对抗作战经过图
- 附图 12-430 金侵南宋汴京、顺昌、郾城之战经过图
- 附图 12-431 金侵南宋柘皋、濠州之战经过图
- 附图 12-432 金侵南宋陕西方面作战经过图
- 附图 12-433 金侵南宋川陕作战经过图
- 附图 12-434 金侵南宋江淮京西作战经过图





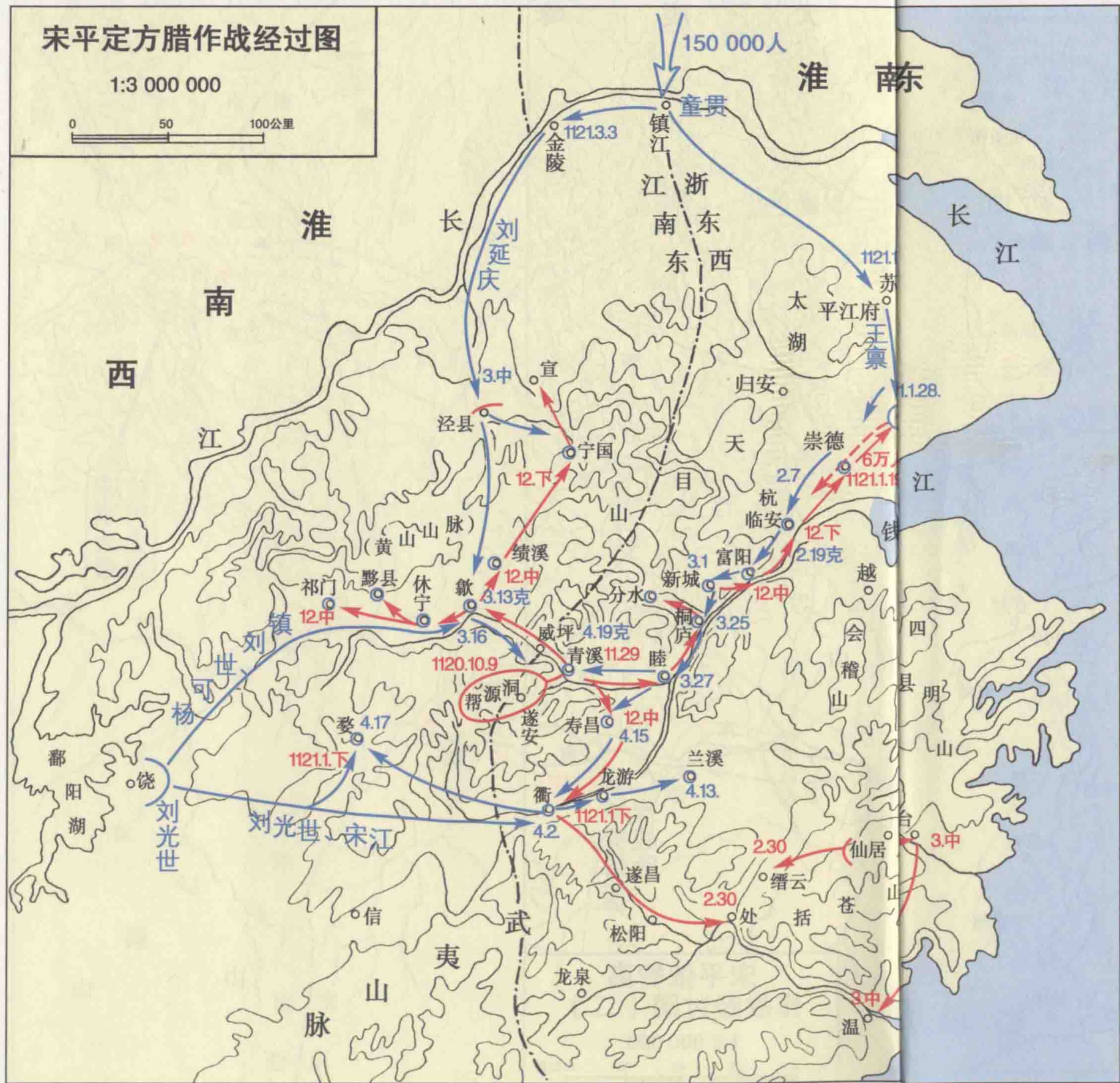
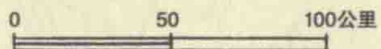
附图12-417



附图12-418

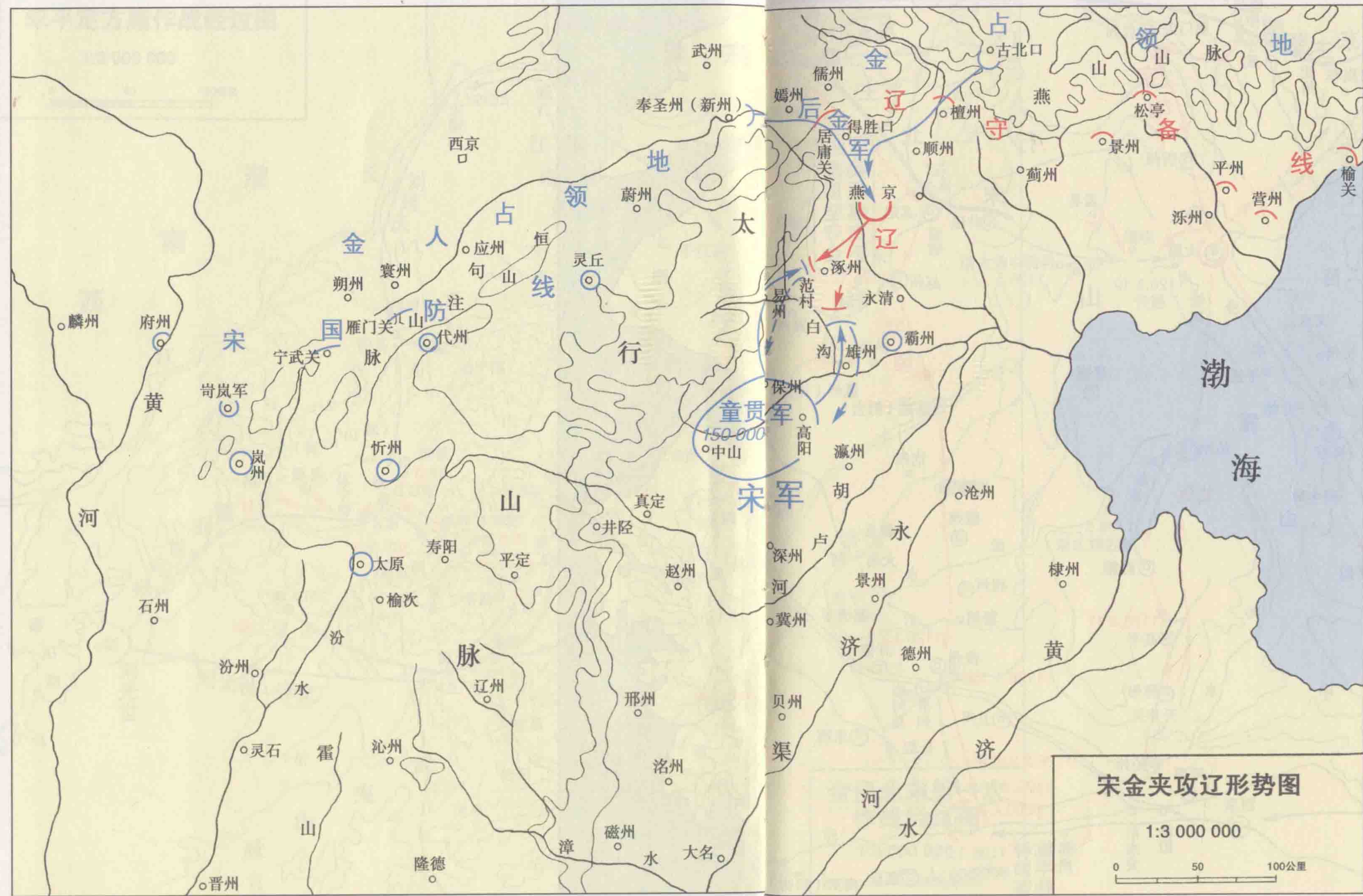
# 宋平定方腊作战经过图

1:3 000 000

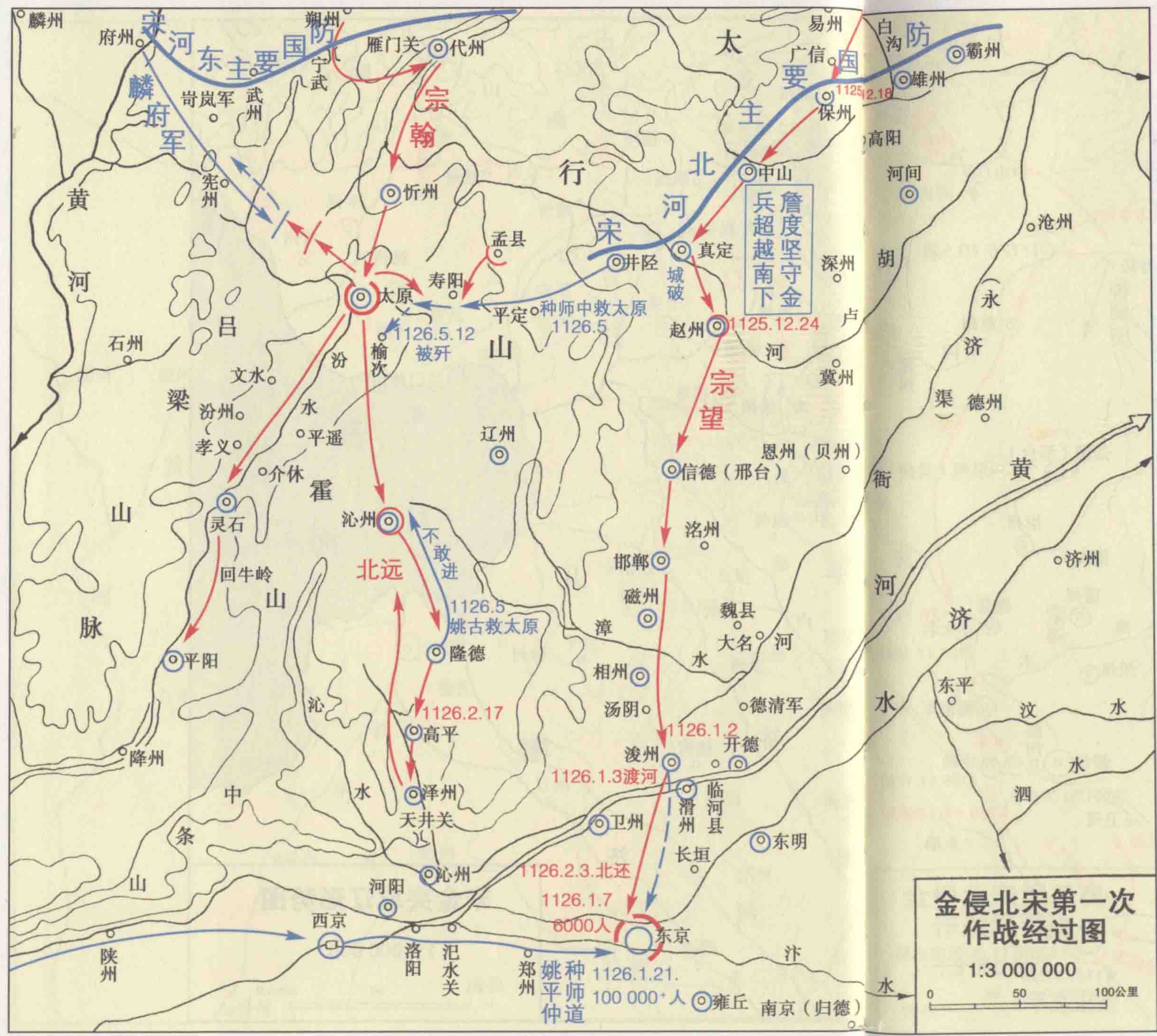


附图12-419

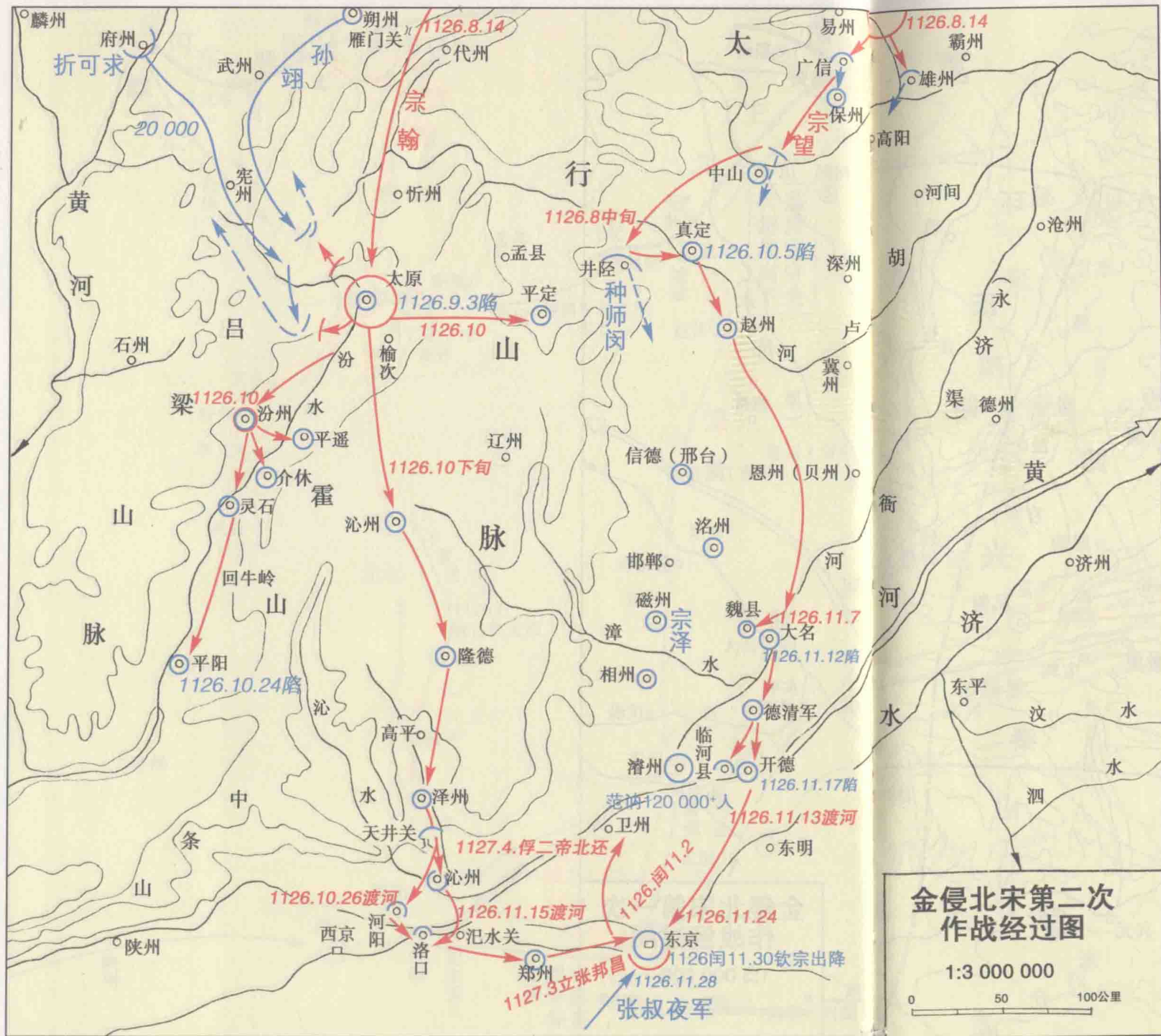




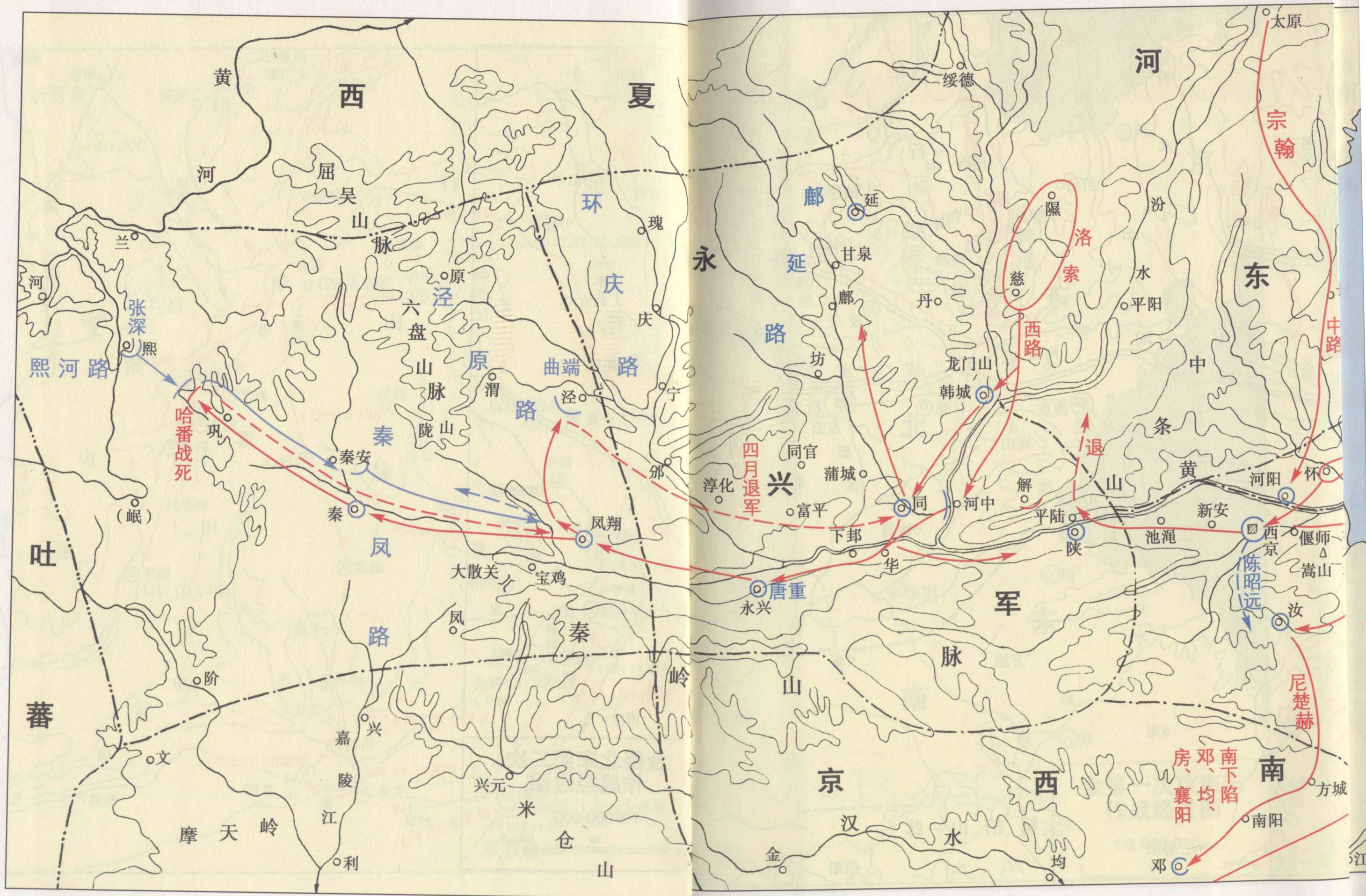
附图12-420



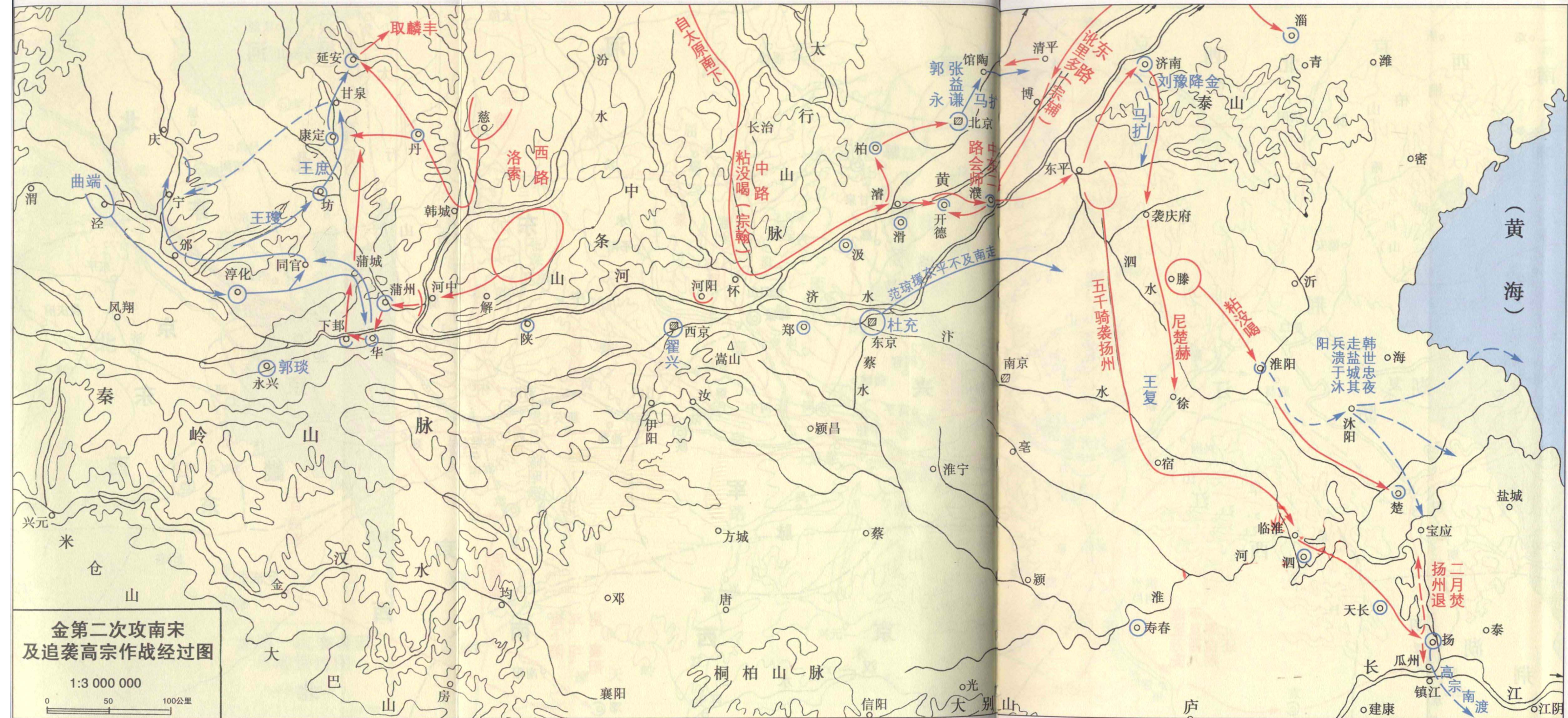
附图12-421



附图12-422



附图12-423



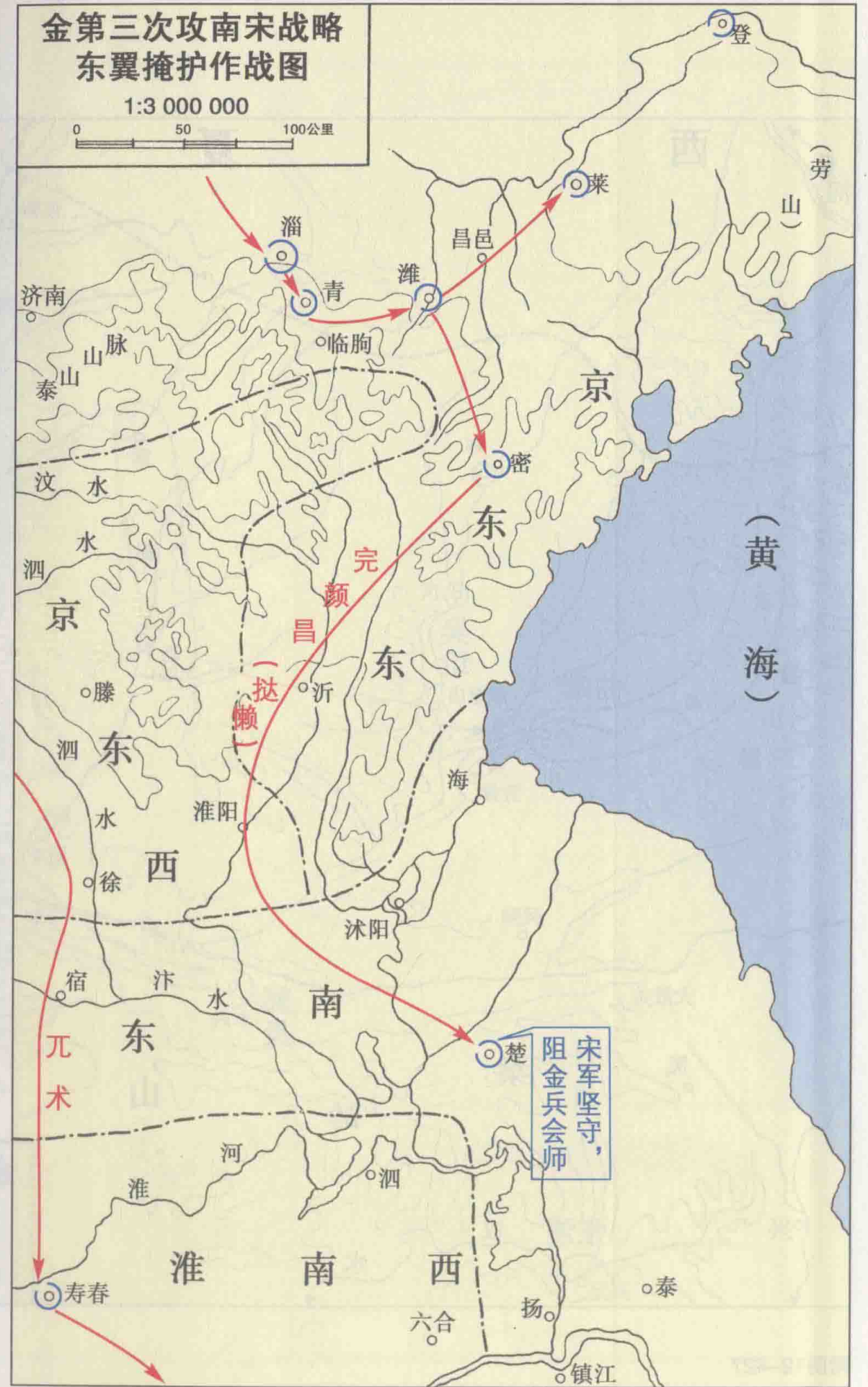
附图12-424

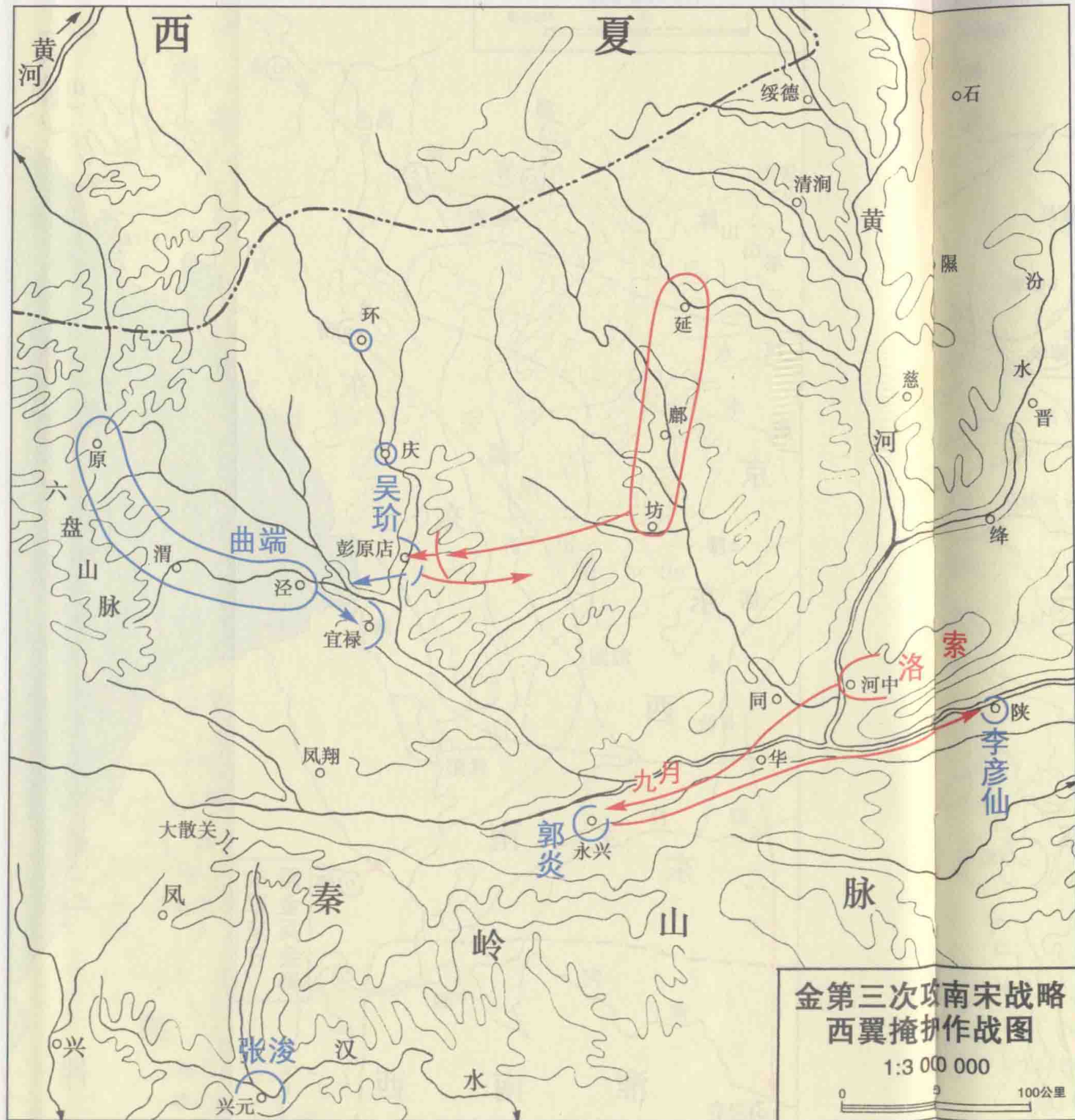


# 金第三次攻南宋战略 东翼掩护作战图

1:3 000 000

0 50 100公里





附图12-427



