



世界自然遗产地

赤水

中共赤水市委 赤水市人民政府

丹青赤水 和谐家园

赤水，位于贵州西北部，紧邻四川泸州，面积1801平方公里，人口30万。因赤水河流贯全境而得名。赤水港是贵州最大的内河港口，航线联接长江流域中下游各地。公路距省城贵阳7小时车程；距重庆、成都约5小时车程。

远在殷商时期，赤水就有古人渔猎的踪迹，距赤水城10余公里的汉晋古崖墓群，其墓阵庞大，葬品丰富，佐证了赤水古老的历史；县治首设于北宋大观三年（1109年），几经更迭，于1990年，经国务院批准，撤县设市，迄今已是20周年。

二十世纪后期，在赤水这块神秘的土地上，一项又一项自然资源的惊人发现，一届又一届党政领导团结和带领全市人民不懈耕耘，使赤水相继获得了“世界自然遗产地”、“国际最佳休闲旅游城市”、“国家重点风景名胜区”、“国家级自然保护区”、“国家森林公园”、“中国侏罗纪公园”、“中国竹子之乡”、“全国园林绿化优秀城市”、“全国水土保持生态环境建设示范市”、“国家级生态示范区”、“中国优秀旅游城市”等十多项殊荣。中外专家、游人依据这里无处不见的青山碧水、丹崖奇峰构成的天然画卷，红军长征四渡赤水的红色传奇，人与自然的相互依存、和谐繁衍，社会文化在低碳经济状态下的持续发展，城乡人民小康生活的安宁幸福，将其概括为——丹青赤水、和谐家园。



赤水市区全景



K928.5
416

国家重点风景名胜区
国家级生态示范区
中国优秀旅游城市
中国竹子之乡
中国最佳绿色生态景区
中国作家协会赤水文学创作基地
中国摄影家协会全国摄影创作基地
全国科普示范市
全国绿化示范市
全国园林绿化先进城市
全国计划生育优质服务先进市
全国新型农村合作医疗先进试点市


dc978/p1




丹霞壶穴映山绿

世界自然遗产地 赤水

丹霞之冠




远古湖遗迹




九角洞一隅




幽谷丹岩




热气球



赤壁神州




仙鹤峰



外星人

世界自然遗产地 赤水


丹霞之冠



水洗丹霞红



千仞壁



杨家岩




五柱峰




赤水大瀑布


千瀑之城



圣女瀑布



狮子岩瀑布




燕子岩瀑布


世界自然遗产地 赤水

千瀑之市

白龙潭瀑布




美人梳瀑布






蟠龙河瀑布





黄金水道——赤水河





濒危珍稀保护植物——赤水桫欏