

云 南 省

德宏佤族景頗族自治州社會概況

景頗族調查材料之四

1956年11月至1957年6月

景頗族五個點調查綜合報告

全國人民代表大會民族委員會辦公室編

1 9 5 8 年 3 月

編 者 說 明

全國人民代表大會民族委員會雲南少數民族社會歷史調查組派出第二分組，於1956年11月至1957年6月，在雲南德宏佤族景頗族自治州，進行了景頗族的社會經濟及歷史調查。着重調查了五個點（寨）：潞西縣西山弄丙寨、東山弄坵寨、隴川縣邦瓦寨、瑞麗縣雷弄寨和盈江縣邦瓦寨，調查內容的重點首先在深入了解這五個寨景頗族的經濟基礎及其歷史演變，並了解他們的上層建築和經濟基礎的相互關係，從而進一步探求德宏州內景頗族的階級結構、階級關係和社會歷史面貌。

在調查期間，已蒐集了五個點（寨）的原始材料，整理後寫成這個“調查綜合報告”。從這個報告里，試圖系統地綜合地探討景頗族的整個社會面貌。

“綜合報告”的初稿是在1957年1月至5月間寫成的。1957年下半年整風運動告一階段後，再經整理補充，於1958年3月完稿並印行。

本報告第四節繪畫及舞蹈兩部分的制圖，由於印刷的技術條件，已另印成單行本，作為本報告的附件。

由於調查時間短，幹部理論水平和政策水平低，蒐集的材料面不夠廣，問題的分析也不夠全面，並希各方指正。

雲南少數民族社會歷史調查組

雲南省少數民族社會歷史研究所

1958年3月

F1138/16

1956年11月至1957年6月 景頗族五個點調查綜合報告

目 錄

編者說明：

第一章 概 况

第一節 地理环境

- 一、地理位置..... (1)
- 二、自然概況..... (1)
- 三、交通..... (3)

第二節 支系及人口分布

- 一、支系..... (4)
- 二、人口..... (6)

第三節 历史来源

- 一、景頗支..... (7)
- 二、載瓦支..... (13)
- 三、弄哦(浪速)支、喇期(茶山)支..... (16)
- 四、进入德宏..... (19)

第二章 經 济

第一節 农 业

- 一、生产力..... (24)
 - (一) 生产工具
 - (二) 生产技术
 - (三) 劳动力
- 二、生产关系..... (52)
 - (一) 生产資料佔有关系

(二) 人們在生产中的地位及其相互关系

(三) 产品分配

第二节 採集、漁獵、畜牧及手工业

一、採集	(97)
二、漁獵	(101)
三、畜牧	(102)
四、手工业	(103)

第三节 商品交換

一、商品	(106)
二、市場	(108)
三、貨幣	(109)
四、度量衡	(109)
五、商业活动者	(110)

第四节 生产方式的历史演变

一、景頗族迁来德宏后早期的社会面貌	(111)
(一) 生产力	
(二) 生产关系	
二、近百年来的变化	(114)
(一) 生产力的发展	
(二) 生产关系的变化	
(三) 生产反映政治制度上的变化	

第五节 社会主义农业合作化

一、互助合作的一般情况	(122)
(一) 互助合作的开展	
(二) 党和政府的帮助	
(三) 合作社的优越性	
二、办社过程中各阶层对社的态度	(125)
三、合作社内部存在和出现的一些問題	(127)
(一) 实施有计划生产	
(二) 劳动組織問題	
(三) 技术改良	
(四) 骨干培养	
(五) 社員与社以及社員之間的关系問題	
(六) 落后习俗的影响	

(七) 发展付业問題

第三章 上层建筑諸方面

第一节 政治制度

一、政治組織.....	(136)
(一) 轄区	
(二) 山官	
(三) 苏温、管、曼塔、納破及其他	
二、等級关系.....	(148)
(一) 官种	
(二) 百姓	
(三) 奴隶	
三、习惯法.....	(158)
四、拉事、复仇和战争.....	(163)
(一) 拉事	
(二) 复仇	
(三) 战争	

第二节 家族、婚姻

一、家族.....	(167)
二、婚姻.....	(170)

第三节 宗教信仰及其他

一、宗教.....	(179)
(一) 万物有灵	
(二) 祭鬼活动	
(三) “董薩”的社会地位和作用	
(四) 外来宗教傳入	
二、物質生活及习俗.....	(190)
(一) 物質生活	
1. 飲食	
2. 住	
3. 衣飾	
4. 行	
(二) 习俗	
1. 婚姻	

2. 喪葬	
3. 节庆和礼仪	
4. 禁忌	
三、医药卫生	(206)
四、历法	(206)
五、方位	(208)
六、天象	(208)
七、度量衡	(208)
八、木刻	(208)
九、諺語数則	(209)

第四节 艺术概况

一、形成景頗族艺术的社会背景	(210)
二、景頗族艺术的种类和性質	(210)
(一) 景頗族的服飾	
(二) 景頗族的織物图案	
(三) 景頗族的刺繡	
(四) 繪画与雕刻	
景頗族的音乐部份	(219)
(一) 祭祀性的	
(二) 生活方面	
(三) 外来音乐的傳入	
景頗族的午踏部份	(237)
(一) 景頗族午踏的种类及其性質	
(二) 景頗族午踏的形式和内容	
三、景頗族艺术的演变和經濟基础的关系	(245)

景頗族(載瓦支)五個點調查綜合報告

第一章 概 况

第一節 地理環境

一、地理位置：

景頗族居住区，位于印度支那半島西北部，中緬兩國交界的边境上。大致东起东經98度40分（耿馬、孟定則超过东經99度），西至东經96度，南自北緯23度，北至北緯27度25分；即东起高黎貢山、怒江，西至更底宛河及印度阿薩密边境，北起喜馬拉雅山麓的坎底、岔角江，南至臘戍、摩哥克山区一帶。南北直綫約700公里，北部寬处东西直綫約200—300公里。其中密支那以北，东起高黎貢山西麓与梅开江北段山上，北至貢山与西藏的察隅地区边境，西越胡康河谷至印度阿薩密边缘，这一广大地区，为景頗族主要聚居区，約有7万余平方公里。

在这地区內，高山多、人烟稀少，特别是密支那以北，更是崇山峻嶺，深溝峡谷，原始森林遍布山內，人烟更少；东面的高黎貢山、怒江，北面的喜馬拉雅山及西面的巴特开山，形成了一包圍圈，这些天然屏障，使他們在較長时期內，处于閉塞状态。

德宏佤族景頗族自治州，位于云南省西部边境，約当东經97度28分至99度57分，北緯24度至25度5分之間，即瀾滄江以西，伊洛瓦底江以东的高山盆地区，全州共10县1鎮，总面积約3万9000余平方公里。其中潞西、瑞丽、隴川、盈江、梁河和蓮山等边6县，約有2万余平方公里。边6县与緬甸毗連，国境綫長連400余公里，犬牙交錯，甚至有少数村寨（如瑞丽、姐茂、板龙等）还是“一寨兩國”。

二、自然概况：

在这一广袤的景頗族居住区內，地势东北部高，西南部低，山脈由康藏高原直傾南下，下降甚速；高黎貢山、枯門嶺（又称野人山）及巴特开山等，由北向南，稍偏西南；怒江（下游称薩尔温江），伊洛瓦底江及更底宛河等，蜿蜒于这些山脈之間，南流入印度洋。

在山脈与河谷之間，地势起伏很大，康藏高原及高黎貢山均拔海4000—6000余公尺，在康藏边缘，除高黎貢山外，山勢急速下降；东部恩梅开江东岸，拔海1000至2000公尺，坎底（葡萄）壩拔海500余公尺，胡康河谷平均只300—400公尺，密支那仅100多公尺，而我国德宏境内有800至2000公尺。因此气候的悬殊也比較大，一般在夏季气候比較温和，約攝氏27—28度，冬季各月份則气温較低，有时达攝氏4度左右；在东北部高山区，冬季很長，有些山峯几乎終年积雪，但在南部伊洛瓦底江沿

岸河谷盆地，則夏季較長。

由于西南来的海洋性季风，为东北部高山所阻，故一般雨量很多。据密支那的统计，年雨量达2600多公厘，下雨时间在100天以上，整个北缅甸，平均雨量达3000公厘，以6月或8月雨量最多。（註一）

由于土地肥沃雨量充沛，气候温和，植被良好，农作物如水稻、棉花、大豆、蕎麦等均可获得丰产。

根据上述地理情况，可以分为下列几个地区：

（一）恩梅开江以东地带：这地区东背高黎贡山山脉，西临恩梅开江。在南部小江、片马一带，高黎贡山支脉板厂山、姊妹山等由东北向西南，扒拉大山、高良工山、狼牙山等，又由北向南，交错于其间；岔角江、墨河、臘梗河、小江、之非河等由高黎贡山流入恩梅开江。地势南部小江流域一带较高，特别是片马一带，通常在2000至3000公尺，山高林密，土质较差，气候寒冷，盛产松板。小江流域至岔角江一带，地势较低，然山高谷深，平地甚少，靠江边及低谷区，气候较热，雨量亦较多，产包谷、小米、豆类、旱谷、高粱及蕎麦等，亦产黄蜡、香菌、鹿茸及熊胆等，北部高山，尚产黄莲及贝母。

（二）由迈立开江和恩梅开江所包围的山地：这地区景颇族称为“木里真弄”，汉语称江心坡。南北直线距约250公里，东西空距约70公里。聳莫枯山脉沿东部恩梅开江江岸，直贯南北，孔偷山、恩康岭等由聳莫枯山向迈立开江倾斜伸展，新马河，康河等，发源于聳莫枯山，而流入迈立开江。地势东北部高，一般拔海1000—2000公尺，有些达3000公尺；沿迈立开江两岸，地势较低。总的说来，这地区气候凉爽，多旱地，种植旱稻、包谷，並产象牙、虎骨，铁矿颇丰，亦有金矿。

（三）枯门岭及胡康地区：此地以枯门岭为分水岭，山脉由此向两面倾斜发展。东面南朗河、恩西河、彭张河、杜鲁河及朋因河等流入迈立开江，西面又以其蜚岭，卡桑岭等为分水岭，北面的河流归入更底宛河，南面彭登岭以东的河流，归入孟拱河而注入伊洛瓦底江，彭登岭以西的河流，归入雾露河而流入更底宛河。此地区内地势起伏很大，北部坎底壩拔海500多公尺，胡康河谷平均只300—400公尺，枯门岭拔海700公尺。气候亦因地势而异，低地炎热，高地温凉或寒冷。北部雨量充足，坎底一年中雨天多达200天左右，平均年雨量为150吋，最高达343吋。枯门岭多原始森林，虽山脉交错，但河谷平壩亦不少；其中以新宾阳、蔭多湖附近及坎底壩等较大。种植作物有水旱稻、棉花，野兽亦多，矿藏丰富，除金矿外，最大的玉石厂、琥珀厂就在这里，1937年琥珀产量达38.7公担。

（四）伊洛瓦底江两岸：这地区主要包括密支那以下至开太的伊洛瓦底江两岸

（註一）此数字见苏联什那伊杰尔著“缅甸”一书。

及撣邦北部高原（臘戍一帶），江東岸（包括撣邦高原）的山脈，均是德宏高黎貢山余脈；西岸為崗高山脈。江東面有大盈江、瑞麗江等注入，西面有猛拱河，可克威河等注入。地勢以江兩岸高山及撣邦高原較高，達1000公尺以上，但河谷則極低，北部密支那一帶，拔海僅100公尺。氣候溫熱，雨量充沛，特別是面向西南的山坡，受西南季風的影響，雨量特多。江岸河谷較寬，最適宜種植水稻、棉花、甘蔗等；礦產亦豐，著名的“抹谷寶石區”就是伊江東岸的抹谷，杰沙兩地。

（五）德宏：德宏境內，高黎貢山、碧羅雪山縱貫南北，怒江、瀾滄江沿縱谷直瀉而南，高黎貢山以西，其支脈均由東北向西南，一支接尖高山、狼牙山進入盞西，出盈江、蓮山，直抵八莫；一支由騰沖西北沿龍江西岸，經梁河、盈江東部，戶臘撒及隴川等地而出瑞麗；一支由龍陵出芒市遮放等地。大盈江、檳榔江、隴川江、南宛河、芒市河等順着這些支脈西南流入伊洛瓦底江。河流兩岸，形成肥沃的河谷平壩，是優良的農業地區。全區地勢起伏很大，高黎貢山海拔4000—5000多公尺，東部保山騰沖近2000公尺；邊六縣的山區一般拔海不過2000公尺，壩子則低，如北邊的盈江為850公尺，蓮山又稍低；南邊的芒市為1000公尺，隴川、瑞麗又稍低。氣候亦因海拔高度而異，拔海1500公尺以下的半山區、壩區、河谷地區為亞熱帶氣候，年平均溫度在18—24度之間，霜期較短，僅有一個月左右的輕霜期。雨量亦較充足，每年分乾濕二季，由陽曆6月至10月為濕季，其中7、8月間雨量最多，冬春為乾季，很少降雨。山區氣候亦溫和，植物四季常青，土地肥沃，多森林。壩區澆灌之利，水田阡陌相連。山壩的過渡地區，有水源的地方大都大開成水田，主要由景頗、崩龍耕種。山區較平的地方，由景頗、崩龍、傣僮等開種旱地。

糧食作物有水稻、旱稻、包谷、豆类、洋芋、小米等，蔬菜瓜果也不少。經濟作物有咖啡、紫梗、甘蔗、香茅草、煙草，花生、龍舌蘭、蓖麻子、肉桂、藤篾、核桃、木棉、草棉等，並盛產木材，柴薪。畜禽以水牛、黃牛、豬、雞為主，羊極少，山區並產麂子、馬鹿、野豬、豹等野獸。礦藏亦很豐富，芒市境內有新坡、大鏡、雙寶等銅廠，過去曾開采過；煤、鐵、雲母、銀、鉛、金等礦亦有蘊藏，有的過去也曾開采過。

三、交通

緬北山區、本來交通梗塞，自帝國主義又進入上緬甸後，修築了小公路，大車道及人行道。現有縱貫緬甸的大鐵路由仰光經曼德勒直達密支那，另一條鐵路由曼德勒至撣邦北部臘戍、南渡水道可通航至八莫，由八莫至密支那僅能通行小船，而且航行比較困難。公路由臘戍至我國畹町對面的九谷，又由九谷出八莫沿伊洛瓦底江東岸至密支那，並由密支那起修築小公路，東沿恩梅開江至拖角，片馬，北沿迈立開江至孫布拉；在抗日戰爭時期所修的中印公路，橫貫德宏及緬北；自保山經騰沖、臘戍、密支那、猛拱、瓦拉蚌（可能即烏羅蚌），新賓陽，直抵印度雷多，現此路

已不能完全通車。此外並由孙布拉畔修大車道至坎底(葡萄)，並繞坎九、补腦登、岩阳、再順恩梅开江东岸南下至拖角形成环狀路包圍着江心坡。据蓮山的老乡講，坎底还有飞机場。

德宏境內，滇緬公路自昆明直达畹町，解放后又修复了保騰、騰龙公路，並新修保(山)昌(宁)、畹(町)瑞(丽)二綫，各綫均已先后通車。各县区的大馬路，均已開闢暢通。

第二節 支系及人口分佈

一、支系

景頗族包括景頗、載瓦、朗峨、喇期、高日、波羅等支系，据說“克怒”(可能是怒族)“都良”(可能“都龙”)也是景頗族的支系，其中以景頗載瓦、朗峨、喇期四支系为主。景頗支最多，其他三支較少。

各支系自称及他称列表如下：

族系名称	自称	景頗語称	載瓦語称	茶山語称	浪速語称	汉語称	佤語称	阿薩密景頗語称	傣僳語称	碧江怒語称	
景頗	景頗	景頗	石东	頗哦	頗哦	大山	汗弄	新 頗	阿普	阿普	
載瓦	載瓦	阿儿	載瓦	扎哦	扎哦	小山	汗宛		阿儿		
朗峨	朗峨	木如	喇浪	朗哦	朗哦	浪速			撚別		
喇期	喇期	喇期	喇期	喇期	期哦	茶山			阿茶		

景頗族总的分布区，大至即上述北緯23度至北緯27度25分，东經69度至东經98度40分之間的广大区域内，此外耿馬，孟定所居住的部分則超过东經99度。

其中景頗支主要分布于恩梅开江以西的江心坡，坎底以南枯門嶺、胡康河谷，伊洛瓦底江兩岸的密支那、开太、八莫以及臘戍，摩哥克山区一帶，其余在孟定、耿馬亦有少部分居住。

在德宏境內，主要分布于边六县的蓮山、盈江，其他亦有极少部分和載瓦杂居，如蓮山县的支丹山、銅壁关、巨石关(昔馬一帶)，盈江的普倫文化站及邦瓦文化站部分地区，梁河的石碑邦各，隴川的清平区，巩令，弄龙，金眼文化站，曼面、曼軟，邦瓦文化站的雷亮、邦歪、瑞丽的雷弄、登憂、潞西的六丁、雷允及猛板的部分地区。

景頗支中，以木仁，勒通、勒排、恩孔及木然等五个姓氏为最大，分佈情况如下：

(一) 木仁：在五个姓氏中，又是分布較广的姓氏。他們的主要地区是迈立开

江以西的孙布拉蚌，新宾阳（景頗称孙布阳）附近及玉石厂，琥珀厂四周等地，其他江心坡北部及江东岸，亦有一些散居的村庄。据说隴直隴臘也是属于这个姓氏的，分布于胡康河谷的烏龙蚌等地；江心坡北部及伊江东岸，亦有部分村庄。

（二）勒通：主要分布于江心坡一带，密支那附近，及北掸邦的一部分地区，德宏境内亦有一些零散的村落。

（三）勒排：是五个姓氏中最强大的一个姓氏，分布于江心坡的中南部及胡康河谷的广阔地区，前往克钦邦邦長新娃弄就是胡康河谷勒排姓的大「都瓦」（山官），八莫以北沿伊洛瓦底江及国境綫一带，勒排的势力也很强，德宏蓮山的支丹山，也是他们分布的地区。

（四）恩孔：据说他们的老根据地在坎底附近及江心坡西北部迈立开江两岸，在伊江沿岸的峡谷中，也有部分村寨；我国德宏境内蓮山的銅壁关，盈江的普倫文化站一带都是他们分布的地区。

（五）木然：在江心坡的东北部及伊江沿岸一带，我国德宏境内及北掸山中也有有一些村落。

戡瓦支主要分布于我国德宏境内边六县，其中以隴川、潞西二县为最多，亦有部分散居于伊洛瓦底江沿岸，昔董及「新利猛」（即北掸邦山区）一带。

朗娥（即浪速）的主要根据地是恩梅开江以东从小江至岔角江的地区，俗称“浪速地”；在小江以南拖角，片馬一带亦有部分散居，也有一部分散居在开太附近及“新利猛”一带；在我国德宏境内，散居于潞西县的崩补乡，营盤、猛广、弄龙、引欠、当扫、棋卡及猛板部分地区；瑞丽县的南京里、猛休、罕告；盈江县的蓋西部分地区；蓮山县的曼都；梁河县也有个别的浪速村寨。

喇期（茶山）支主要聚居于小江流域，片馬、拖角及之非河一带，即我旧茶山長官司地；在德宏境内主要分布街盈江的蓋西，潞西的猛板，三台山，巩合、邦各、別籠、营盤、石板乡举山寨，瑞丽的南京里，猛力乡部分地区，蓮山的曼都麻刀寨及梁河的个别地区。国内主要以盈江的蓋西区较多。

景頗族北与昌都地区的藏族及貢山独龙族自治县的独龙族为鄰，独龙族自治县之南，还有一些都龙族（据说緬甸划为克钦族之一），东部高黎貢山上主要居住着僂僂族，东北方的高黎貢山山麓，杂居着一些僂僂及怒族、都龙族；东南与德宏境内的汉族为鄰，南部和北掸邦的佤族相接，西南連緬甸本部的緬族，西与钦族特别区的钦族接壤，西北越更底宛河有納墨族及阿薩密的新頗（即景頗）。他们和附近这些民族的人民，有着密切的联系，特别是接壤地带，更为突出。

景頗族不但住区附近民族复杂，就是在住区以内也有其他民族杂居，其中北部杂居的情况较少，不論山壩，多为景頗族所居住；南部密支那以南则景頗族多聚居半山或山顶，民族杂居的情况较复杂；北部坎底及新宾阳附近，猛拱、开迈及霧露

河，蔭多湖一帶，恩梅開江與迈立開江匯合處附近等地都有部分佤族居住；從密支那至開太沿伊江兩岸的河谷區及猛拱至開太的鐵路沿綫，都與佤族、緬族雜居。在我國德宏境內及北撣邦高原，則多和崩龍雜居，在中緬邊界及“新利猛”部分地區散居着一些傣僮族，瑞麗江沿岸及撣邦的南渡江沿岸均為佤族居住。

德宏境內，各民族有高等分佈的特點，拔海2000公尺以上，多為後來的傣僮族居住，2000公尺以下為景頗族所居住，在這分佈區及其稍低處有漢族，崩龍族散居，1500公尺以下則主要為佤族與少數漢族居住。其中景頗族是山區的主体民族，佤族是壩區的主体民族。但這裡應說，海拔不是劃分民族分佈區的決定條件。

在過去漫長的歲月里，景頗族雖然受着漢佤族統治階級的壓迫、剝削，使他們向統一方向發展受到一定的阻礙，但是在各民族人民中間，在經濟、文化和生活上都有密切的關係，景頗、傣僮、崩龍和漢族有的分村而居，有的同村分點而居，不少地方的漢族則和景頗同村混合雜居。因此經濟上的相互依賴（特別是和壩區佤族），生活文化上的互相吸收，生產經驗的互相傳播，生產工具的互相採用等各方面都有密切的聯繫。

二、人口

據估計，景頗族最少約有50萬人，英人估計江心坡與胡康河谷約在20萬以上，緬境密支那八莫以南，英人在1911年調查已有約24萬；德宏境內在1957年3月調查，共計77829人，孟定、耿馬及瀾滄約有1,000多人。

中共德宏地委1957年3月調查的分布情況如下：（註二）

縣 名	戶 名	人 口
瑞 麗	2,071	9,359
隴 川	4,275	24,636
潞 西	3,040	15,059
蓮 山	2,347	11,931
梁 河	471	2,243
盈 江	2,921	14,608
合 計	16,125	77,829

德宏自治州是個多民族地區，總人口150萬5000多人，以漢、佤、景頗三族為主，漢族約111萬4000多人，佔總人口的73%，主要分佈於內四縣及邊六縣城鎮，少數分佈於山區；佤族19萬2000多人，佔總人口的12.7%，主要分佈於邊六縣河谷

及平壩地区；景頗族約8万人，佔总人口的5.3%，分布于边六县山区；阿昌族1万7000多人，佔总人口的1.5%，主要分布于盈江县的戶撒、臘撒及梁河、騰冲部分地区。其余尚有傈僳、崩龙、白、苗、布朗、卡瓦等族，合計8万多人，佔总人口的5.4%，多分布于山区。

沿边六县包括23个区，212个乡，其中山区乡118个，半山区乡12个，壩区乡82个，人口共40亿5411人，其中佤族15万，佔36%，景頗約8万，佔17.5%，汉族14万，佔34%，其他民族共2万多人，佔4%。

註二：德宏民族数字見中共德宏地委办公室1957年1月印“德宏佤族景頗族自治州边六县基本情况”一書。

第三節 歷史來源

景頗族分为景頗、戛瓦、朗峨（浪速）、喇期（茶山）等支系，虽然在語言及某些方面有差異，但总的來說，他們相互間的关系是密切的，在基本方面都大致相同。茲將此次搜集到的材料，按支系分別敘述如下：

一、景頗支

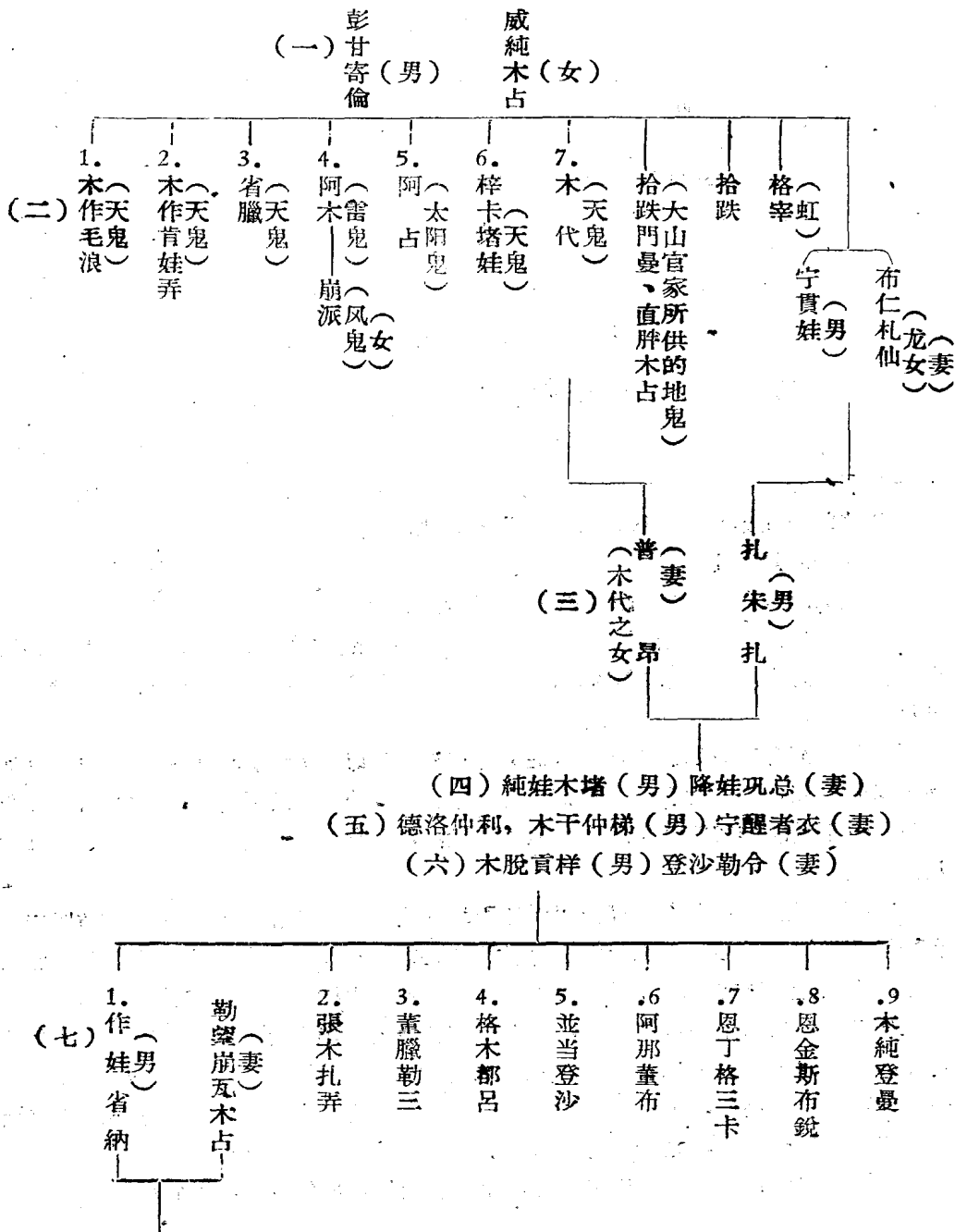
景頗支語言屬于藏緬語系藏緬語族的景頗語支。

景頗支自己解釋：景頗族是“崩用景頗”之后，故称景頗。蓮山大“齋瓦”沙万福講：景頗是中心的(或核心的)人，按直譯：“崩”是拚起来或联合起来，“用”是排行老六，“景頗”乃人之意。

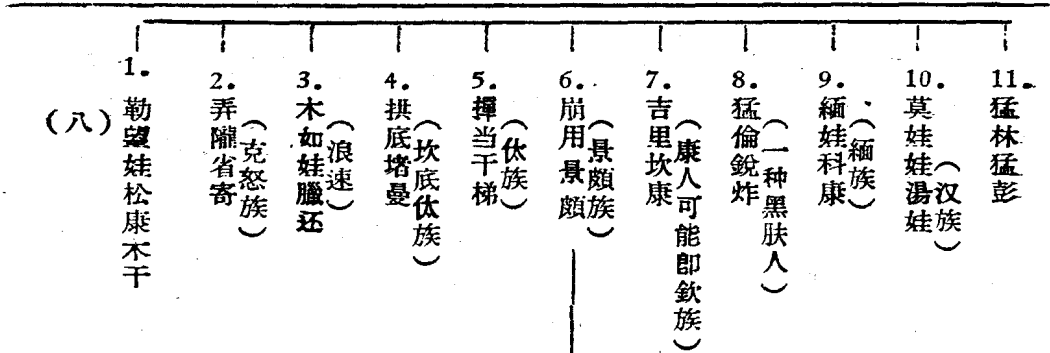
景頗支都自認為他們来自“木砵省臘崩”（Majai shingra bum）地方。並認為不仅景頗族，即是所有的人类都来自“木砵省臘崩”这个中心地，后来各族逐渐迁离，留下景頗族留守这个地方。他們傳說：汉、佤和景頗分家分鬼也就发生在这里。

“木砵省臘崩”，有人解釋为“天然平坦的山”或“平頂山”，在我們訪問中，也接触到类似的說法。据說此山在很遙远的北方，迈立开江和恩梅开江江源以北的地方，那里已經接近藏族，天气非常寒冷，經常下雪，不能种植什么作物。若人由坎底起行，要几十天或几个月，甚至有的認為要一年多才能到达。在緬甸的华侨孟生写道：“据赫茲（T.H.Hertz）的記載，木砵省臘崩（Majai shingra bum）是一块非常寒冷的高原，上面只有些树木，常为雪所掩；木砵省臘崩此語原意为‘天然平坦的山’或高原，这大概是在西藏高原东部某处”。（註三）


据沙万福談，景頗族的历史傳說，从形成天地之后的代数，大概如下：



註三：見孟生著：“緬北景頗族与其他民族的初步研究”一文，原載新仰光日報1956年6月13日。



(九) 瓦切娃新貢木干 (男), 木吼格旁木占 (第三妻)



在傳說的敘述中，宁貫娃以前，完全是鬼的世界。木作毛浪和木代等是七弟兄，木代最小，按幼子繼承，他为最大，故今为天鬼中最大的鬼，必須以最大的祭典“木腦”祭祀，拾跌門曼，直胖木占这个女鬼，也变为标志山官特权的唯一象征。

他們認為宁貫娃是由鬼到人的轉折点，也是景顏历史开端，他完成开天辟地的事业以后，人类才开始生存。木脱貢祥之前，人們只会采集野果充飢，之后，才会織布、穿衣和制刀矛，但当时的刀矛还无鋼不能用，直到勒望娃松康木干时才制成可用的刀矛和农具。

傳說中提到，宁貫娃之后，才出現狗、鷄、猪等家畜，最后才講到谷子。据說最初人們只会种芋吃，所以現在送魂时还要在坟头上画芋，給死人送作物时也送芋。谷子是后来才种植的。关于谷子的种植，有这样一个傳說，当人們离开木北省臘崩不远而到木砢另那，省臘另康居住时，人們只会种芋吃，有一次，一个景顏人南下到密支那附近(?)，发现当地人以野生谷子为主食，于是他帶了一些回到住地，一天他在石板上晒谷子时，忽然被雀吃光，他以弩將雀打死，取出谷子撒在地上，从此人們才会种谷子，且谷子經雀吃过一次后，谷子也不苦了。現在景顏族称谷子为“抹”(Mam)，不知来自何語，不过从傳說看，谷子的种植是向南发展

中較后的事情。

傳說中沒有提到現在所接觸的崩龍、傣傣、布朗、卡瓦等族，這或許是後來才接觸到的。各支系中，提到的僅只景頗和朗峨（浪速），而且和分民族平提（見上表第八代），沒有提到載瓦和喇期，這二支或許是後來才分出去的支系，也可能是後來才發生聯系的。

景頗族是發展較快的民族。隨着發展而來的是遷移，擴張，特別是比較強大的五個姓，他們經常率領一批批的人，向外拓殖地方做“都瓦”（山官）。我們可以從下面勒排姓的世系家譜中，看到一個輪廓。

- (一) 勒排娃臘仲（男）、木董銳高（妻）
- (二) 勒排臘藏（男）、木董准浪（妻一）、勒干薩達（妻二）
- (三) 勒排達札
- (四) 弥弟度（此人被勒通家的人殺了）
- (五)（缺一代的名字）

(六) 拱忍臘

