


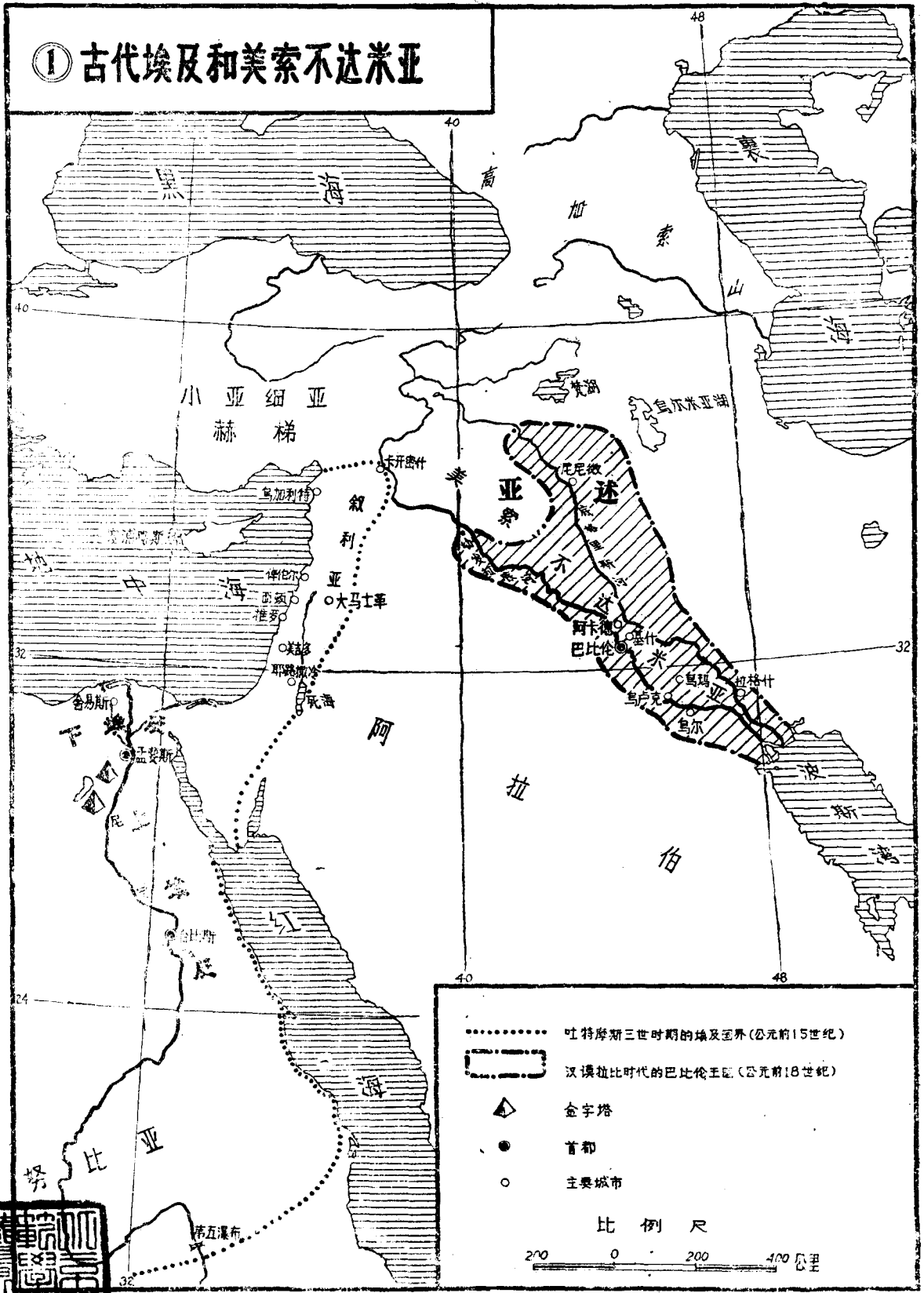
世界古代史地图

北京师范大学历史系翻印

一九七九年四月

1718110

① 古代埃及和美索不达米亚

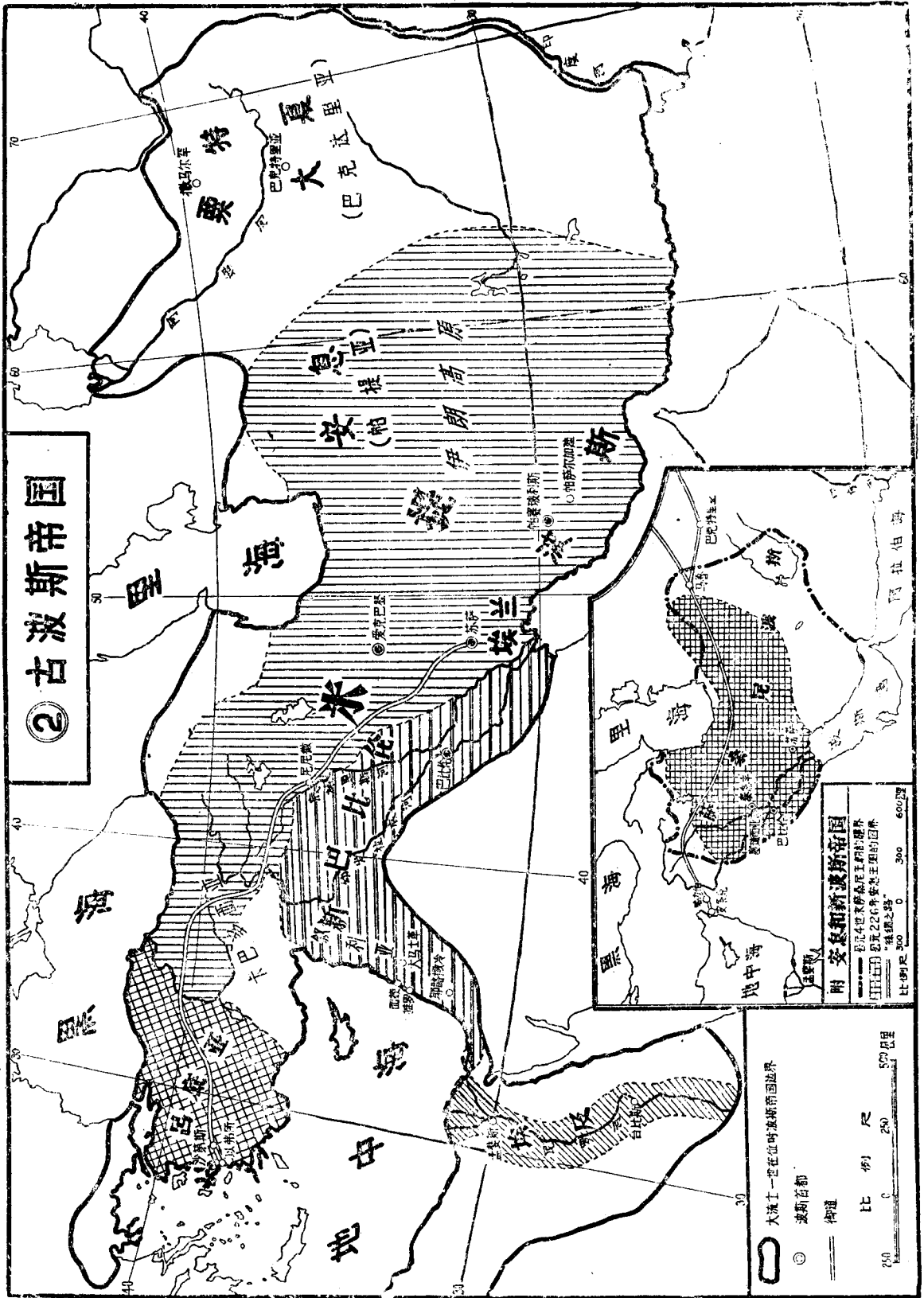


838910

首都师范大学图书馆

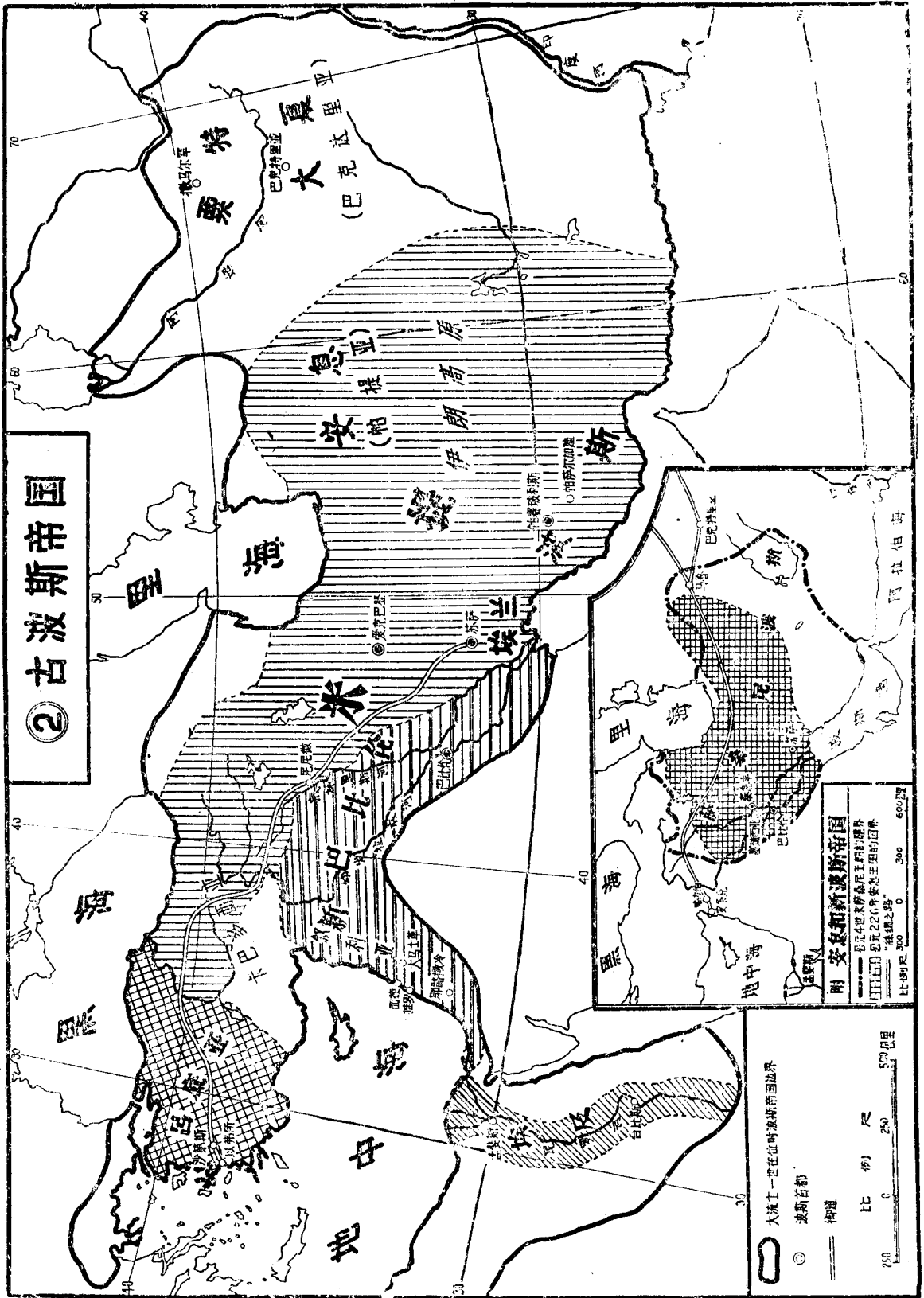
20838910

② 古波斯帝国

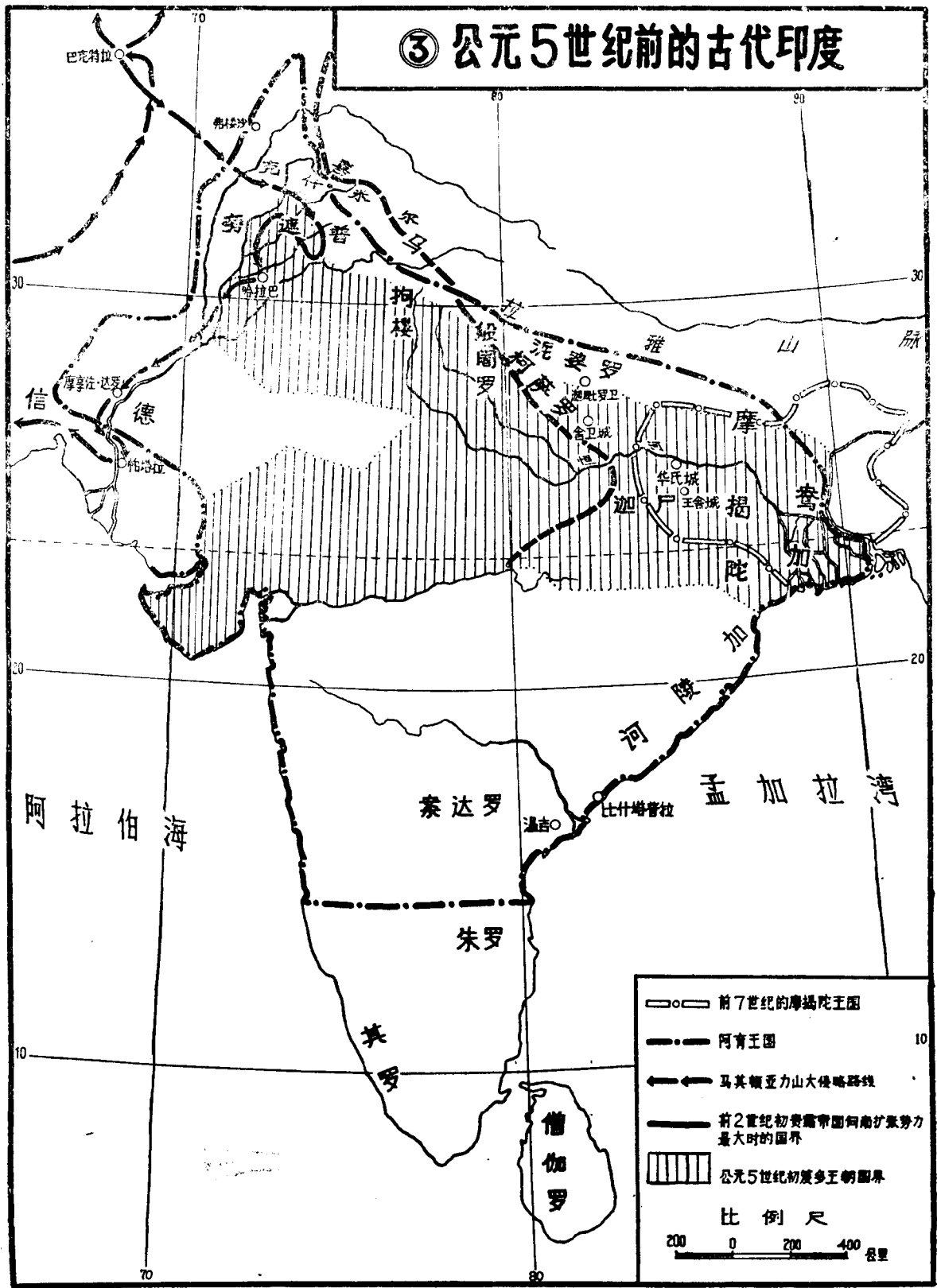


②

古波斯帝国

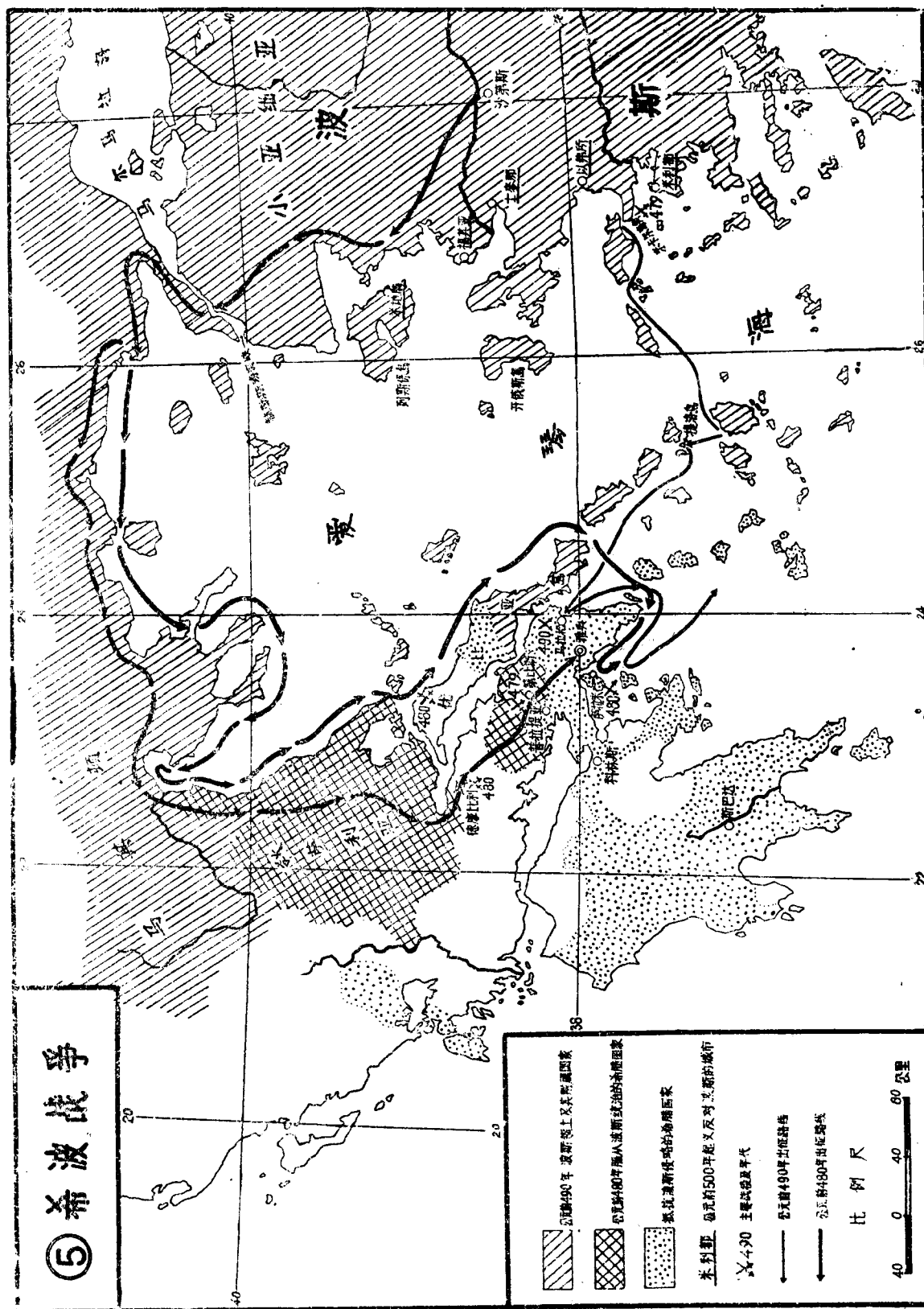


③ 公元5世纪前的古代印度

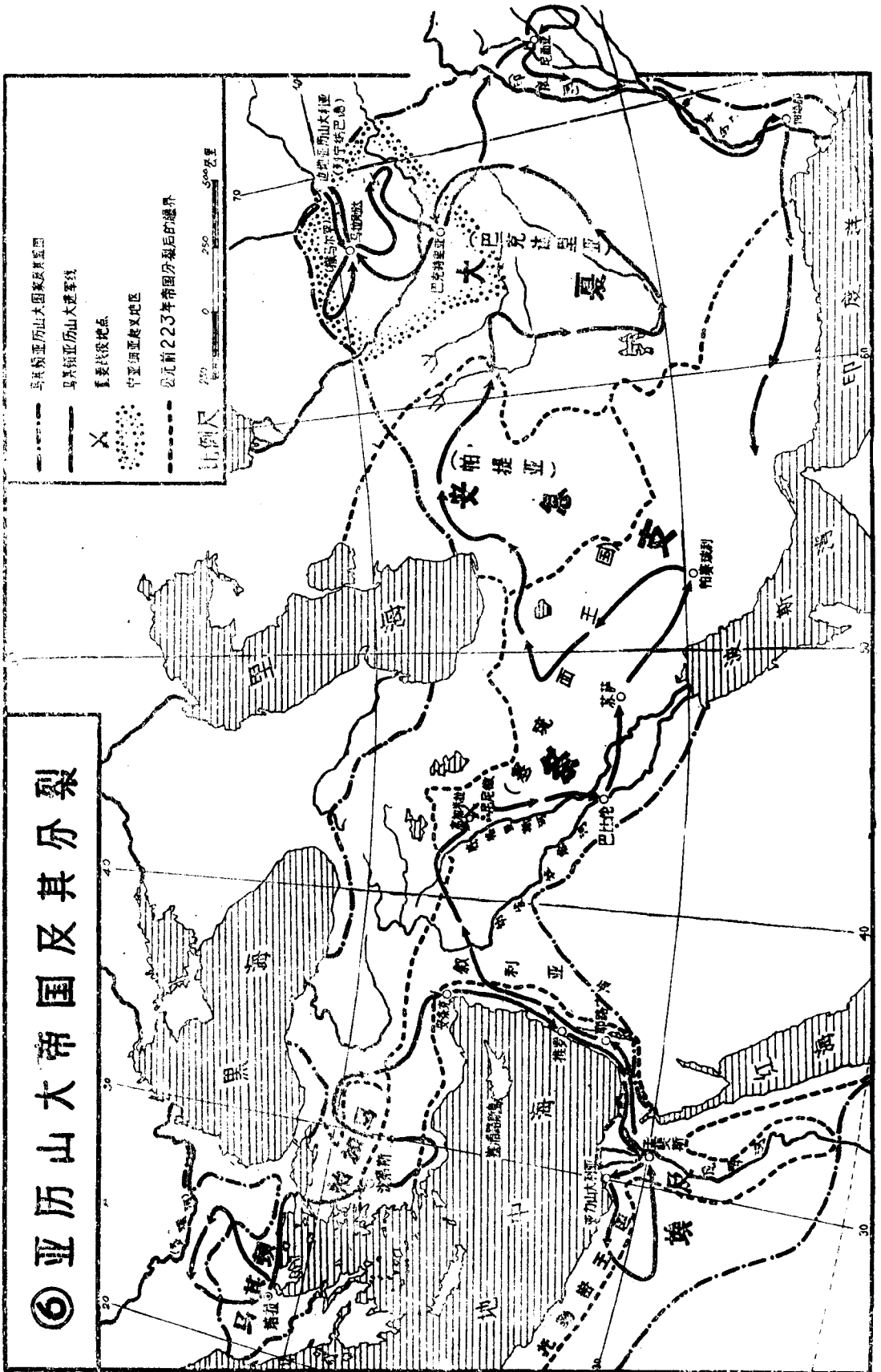


○ 前7世纪的摩揭陀王国
 阿育王国
 马其顿亚历山大侵略路线
 前2世纪初贵霜帝国向南扩张势力最大时的国界
 公元5世纪初笈多王朝国界
比例尺
 200 0 200 400 公里

⑤ 希波战争

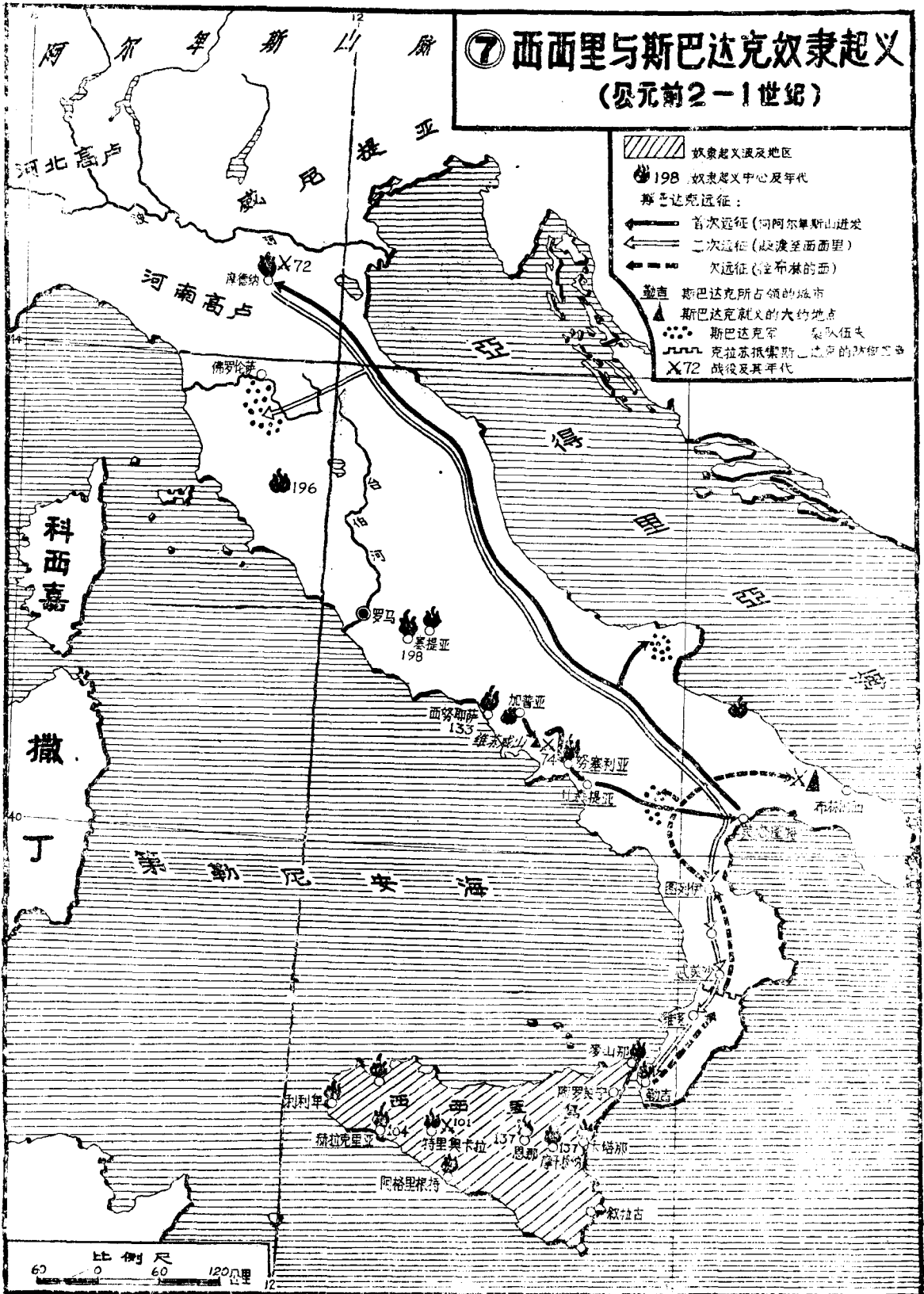


⑥ 亚历山大帝国及其分裂

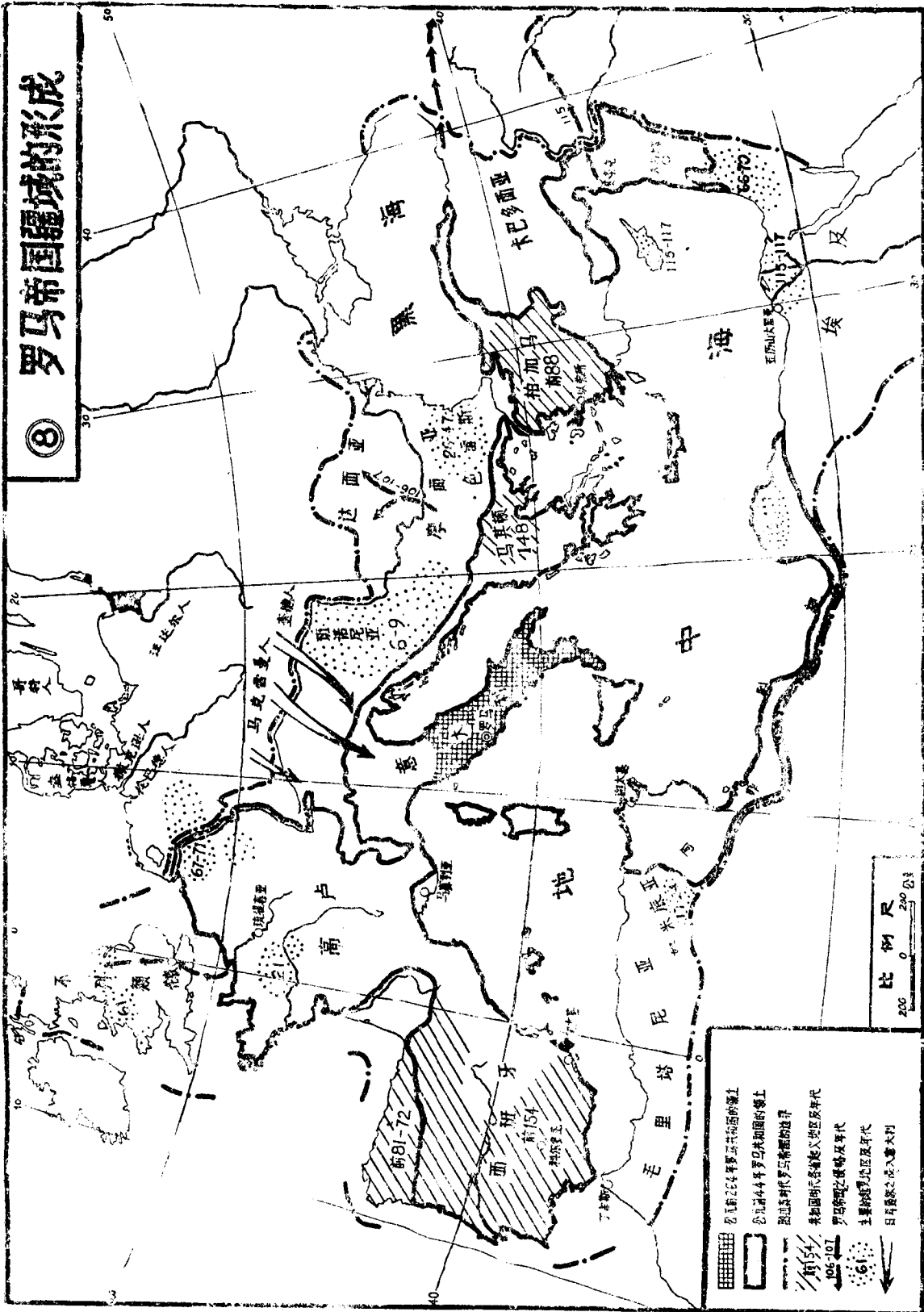


⑦ 西西里与斯巴达克奴隶起义

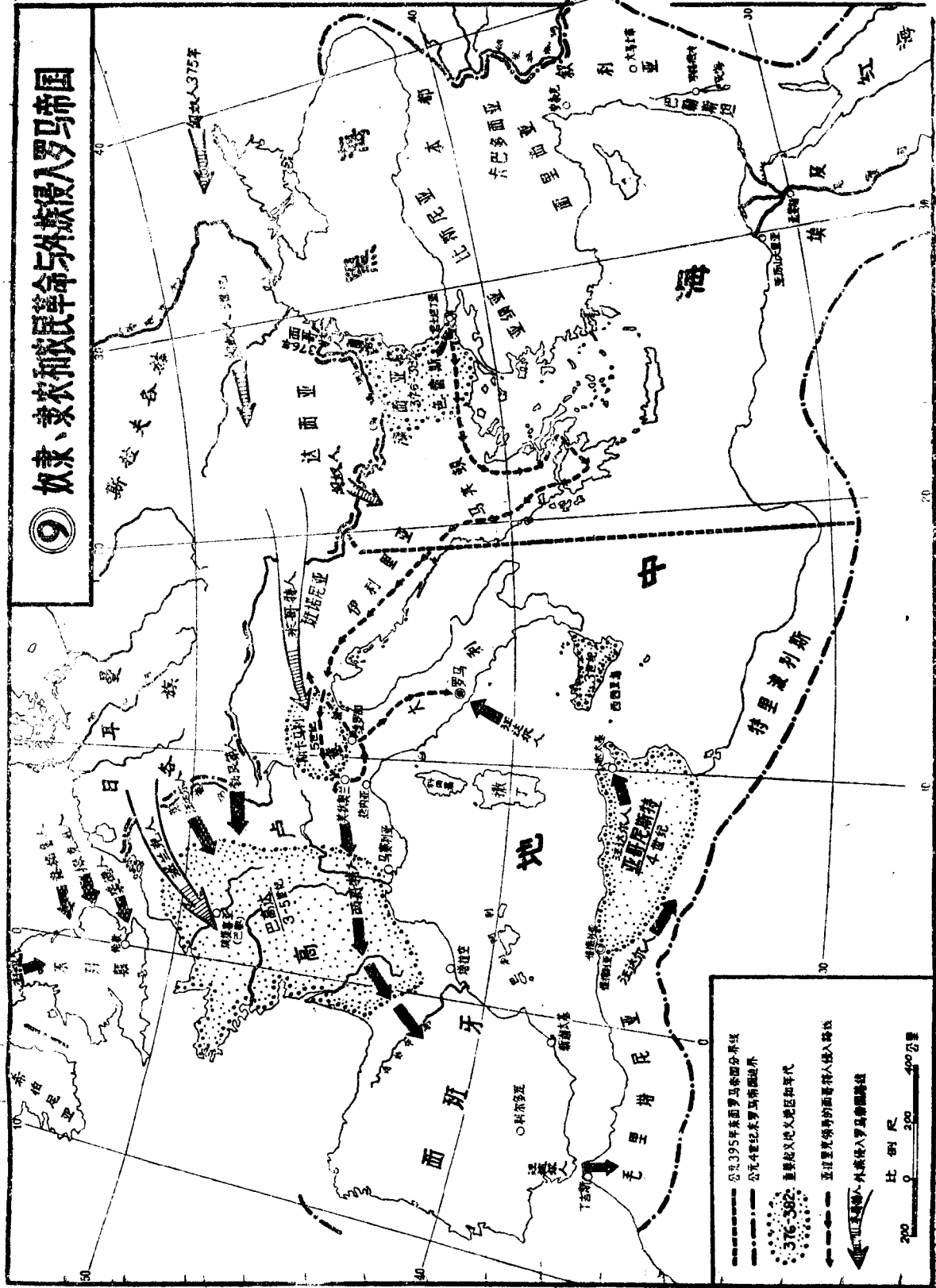
(公元前2—1世纪)



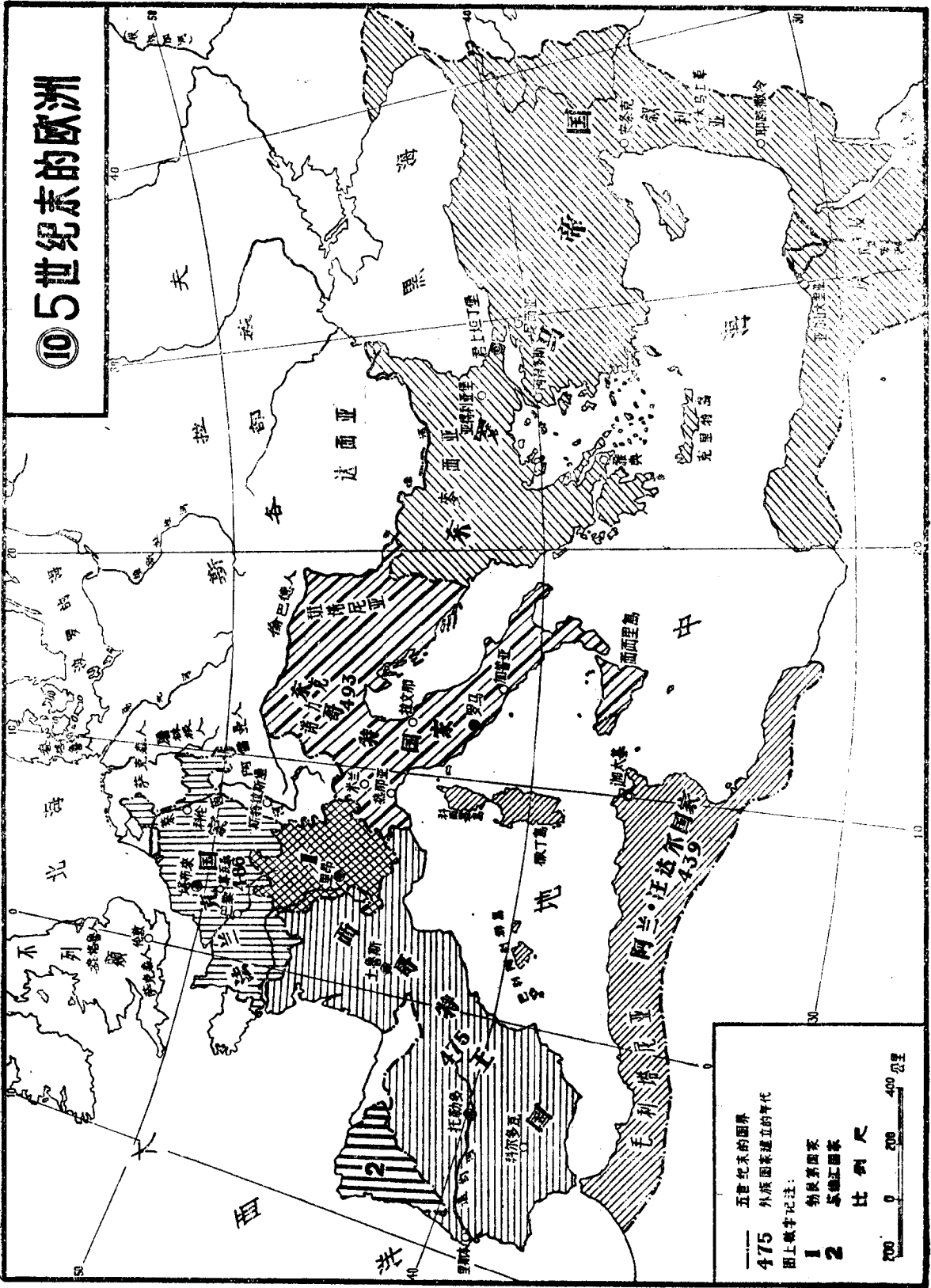
⑧ 罗马帝国疆域的形成



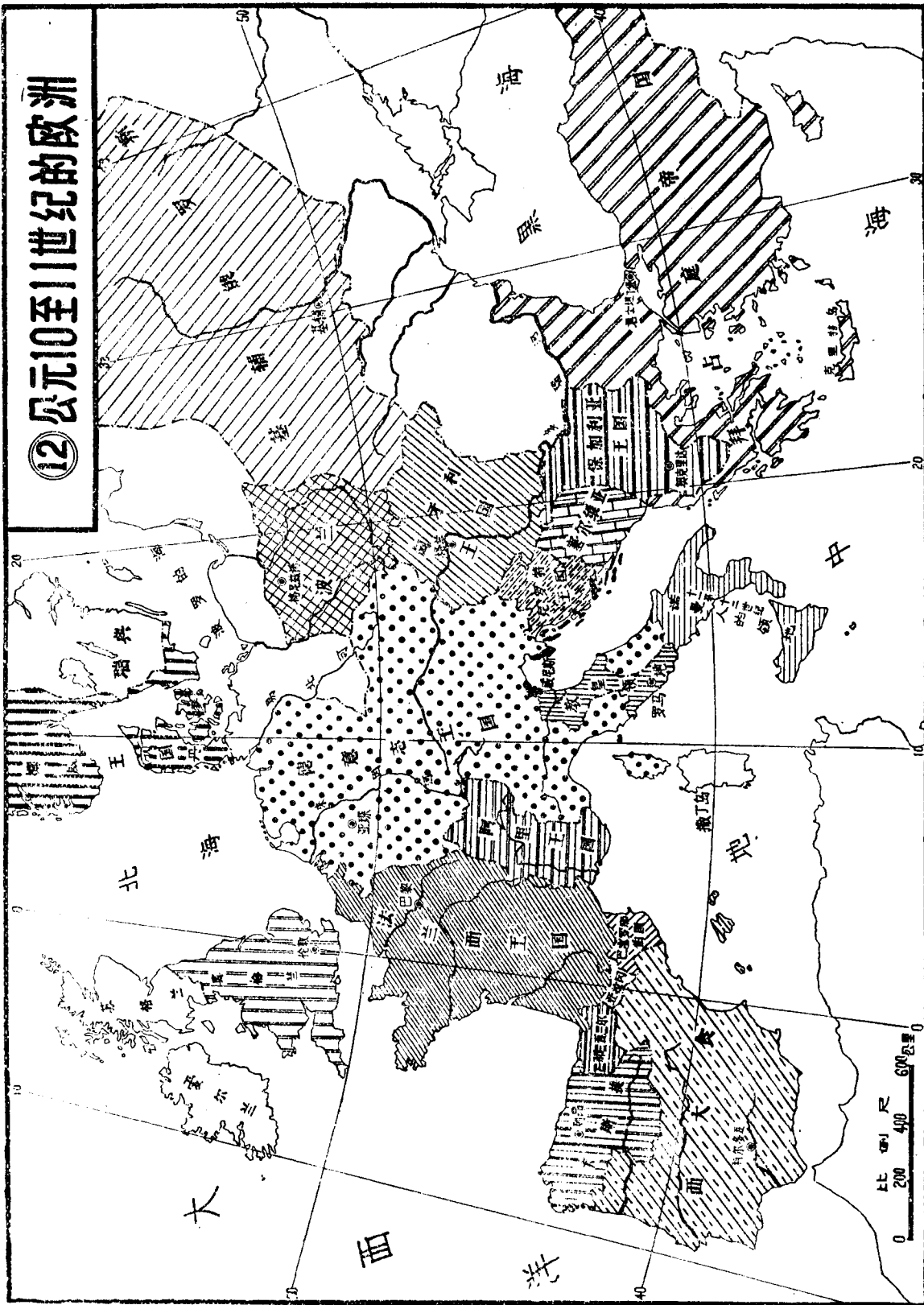
9 奴隶、隶农和农民革命与外族侵入罗马帝国



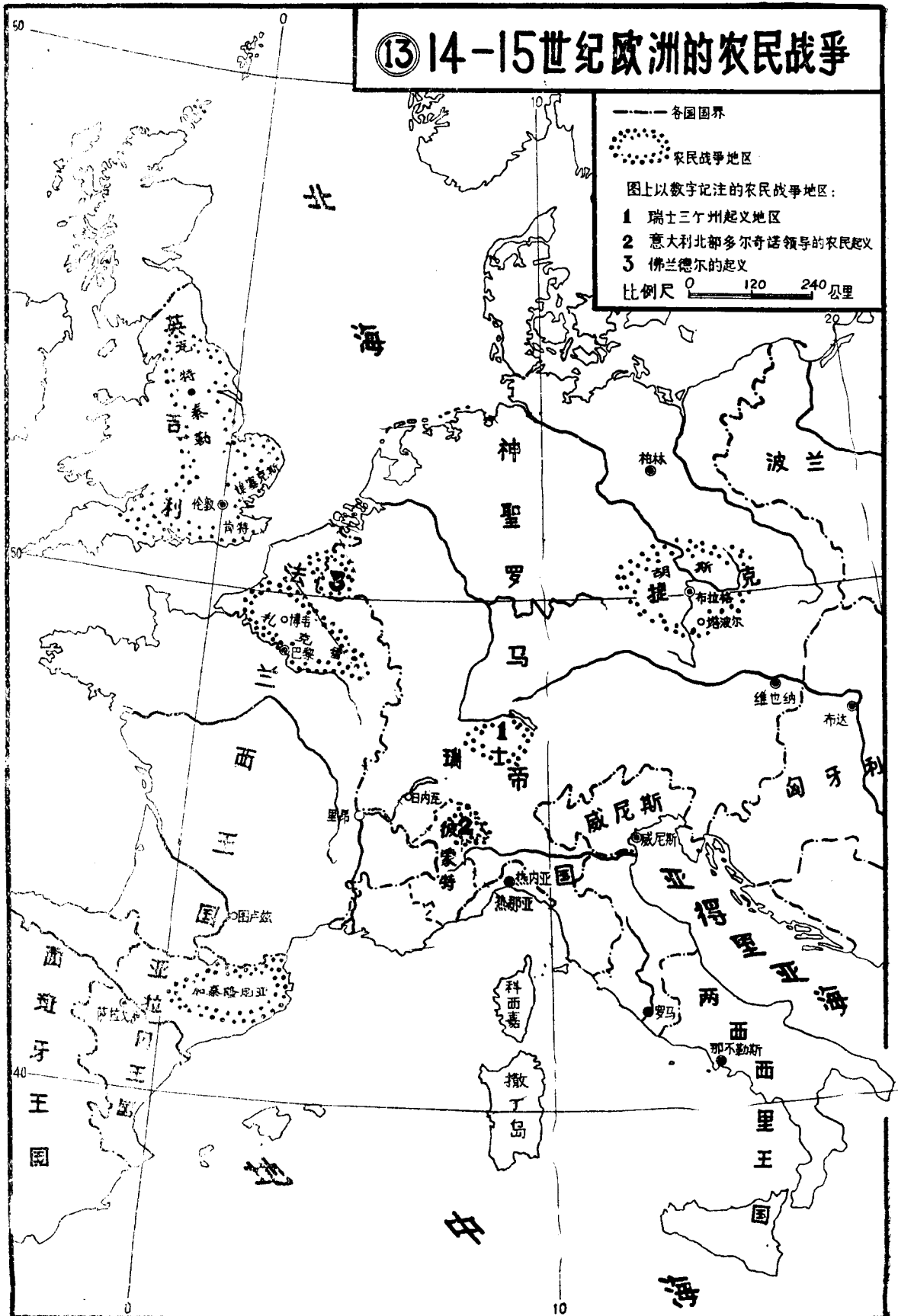
⑩ 5世纪末的欧洲



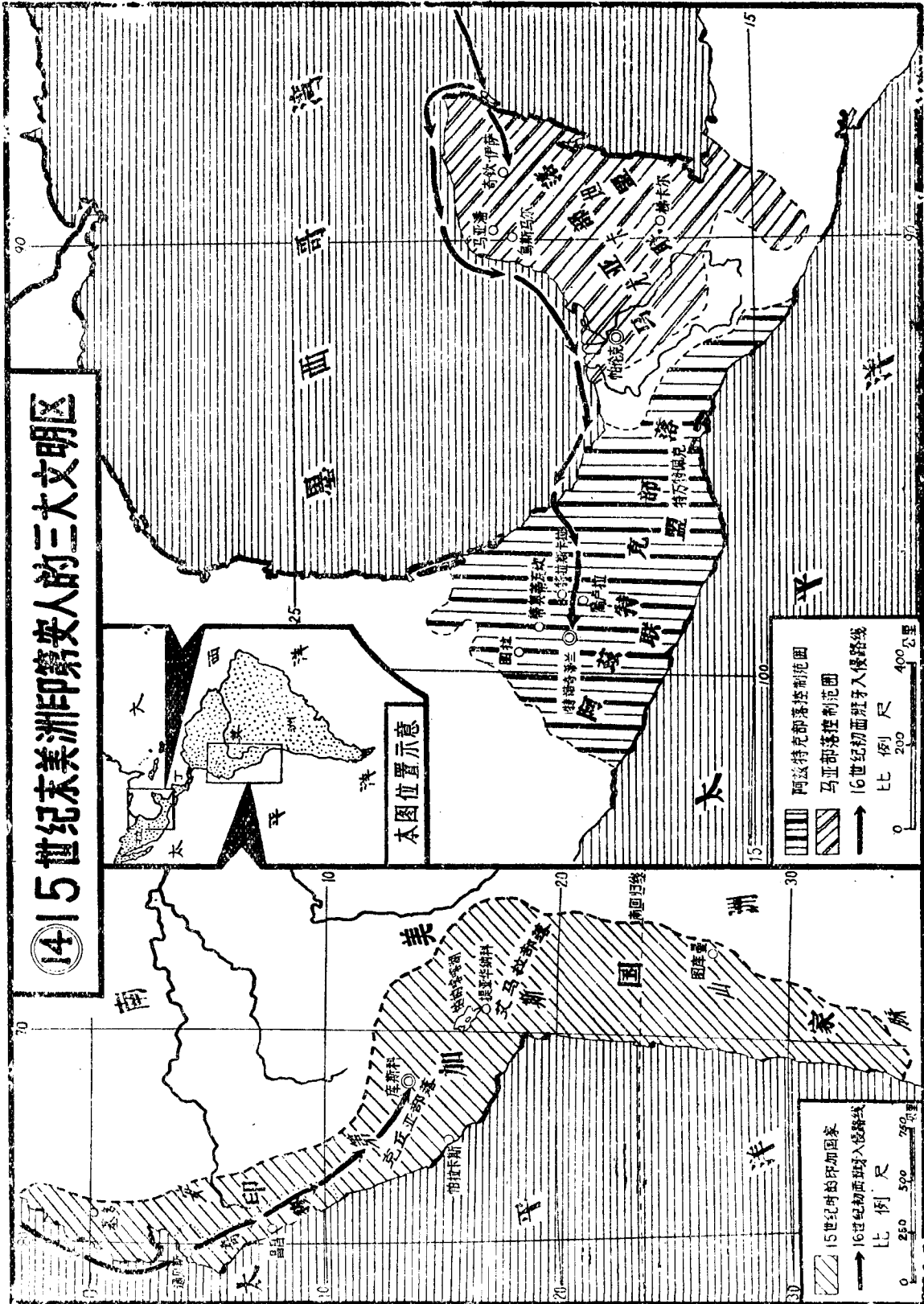
⑫ 公元10至11世纪的欧洲

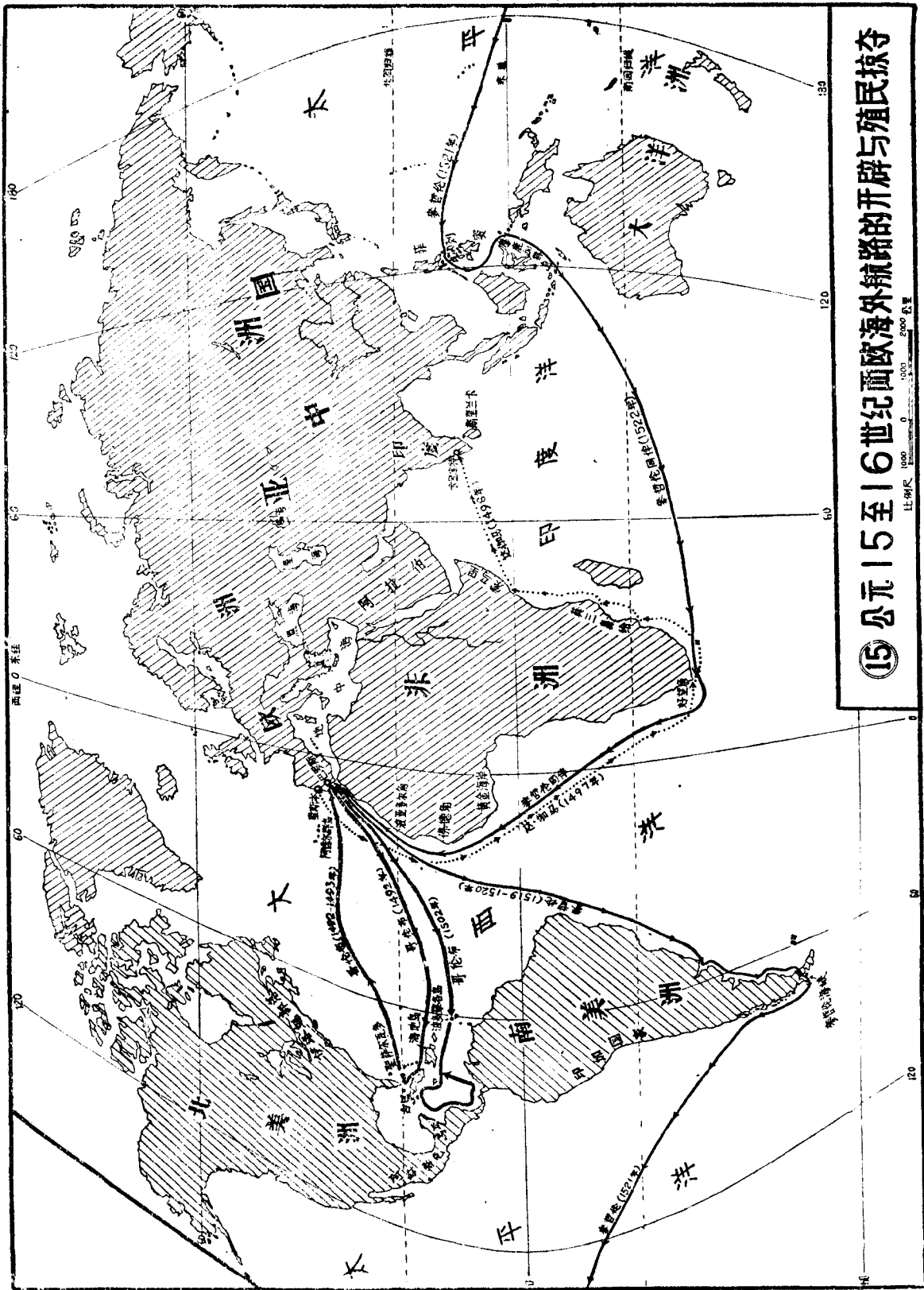


⑬ 14-15世纪欧洲的农民战争



1415 世纪末美洲印第安人的三大文明区





⑮ 公元15至16世纪西面欧海外航路的开辟与殖民掠夺

16 公元 16 世纪的欧洲

1560 年各国国界

图中以数字记注：

- 1 巴伐利亚公国
- 2 热那亚共和国
- 3 佛罗伦萨共和国
- 4 勃兰登堡选侯国

比例尺

1:100,000

公里

