

初中適用

中國地理教學圖冊



地圖出版社出版

內 容 提 要

本圖分總圖及分區圖兩大部分：前者全面地介紹中國自然地理與經濟地理的概況；後者以等高線分層設色，描繪出各區的地形和地理景色。並插有彩色圖畫，以說明當地事物，可供初中中國地理教學參考。

初 中 適 用

中國地理教學圖冊

*

地圖出版社編製

地圖出版社出版（上海澳門路477號）

上海市書刊出版業營業許可證出○三五號

大業印刷公司印刷

各地書店經售

787×1092 1/23 3—5 13印張

第二版上海第八次印刷

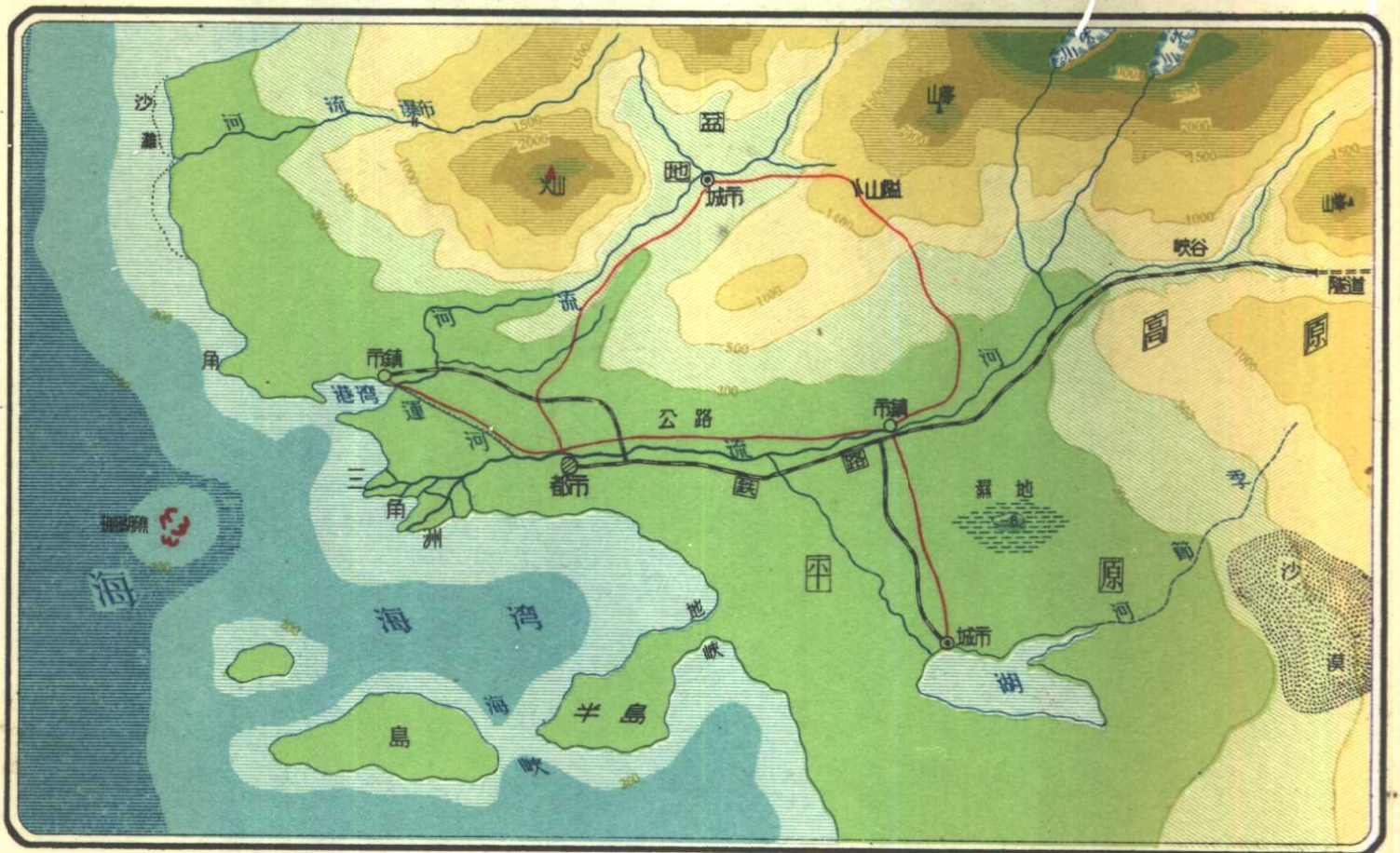

印數：160,001—200,000 統一書號：12014·44
定價：0.95 元

（代號：151）

根據抗日戰爭前申報地圖繪製

國內行政區域按新資料訂正





地面真形與地圖的表示法



圖

例



	山 峯		已成 鐵路
	河 流		未成 鐵路
	湖 泊		已 成 未 成 公 路
	沙 漠		大 道
	冰 川		關 隘 及 橋 津
	沙 灘		首 都
	濕 地		直 轄 市
	運 河 及 水 渠		省(自治區)人民委員 會 駐 地
	長 城		昌 都 地 區 人 民 解 放 委 員 會 駐 地
	國 界		自 治 州 自 治 機 關 駐 地
	未 定 國 界		重 要 城 市
	省 界		城 市
	行 政 區 界 及 盟 界 (自 治 州 界 同)		外 國 國 都

編 者 的 話

(一)本圖共有地圖25幅，分成全國總圖和分區圖兩部分：總圖佔12幅；分區圖佔13幅。

(二)在大部分圖中插有配合地圖內容的彩色景物畫，介紹了革命史蹟、祖國偉大的經濟建設和改造自然等有教育意義的事物。我們相信這些圖畫，在促進讀者學習地理的興趣和對祖國的熱愛上能起一些作用。

(三)全部分區圖依等高綫分層設色，並適當地註明地理區域的名稱；等高綫的層次力求簡化，使讀者易於閱讀。

(四)一般地圖的符號過多，行政分級符號變動又大，很是複雜。本圖分區部分城市符號只按重要或次要分成四級。行政級只表示首都、直轄市和省會。

(五)本圖自1953年9月初版後，曾獲得很多讀者來信，對內容和形式提出不少寶貴的意見，使我們十分感奮。我們在本版付印前，做了一些整理工作，並調整了裝幀。現在我們正在做全部換稿的準備，逐步改進，希望它能更適合於讀者的要求。

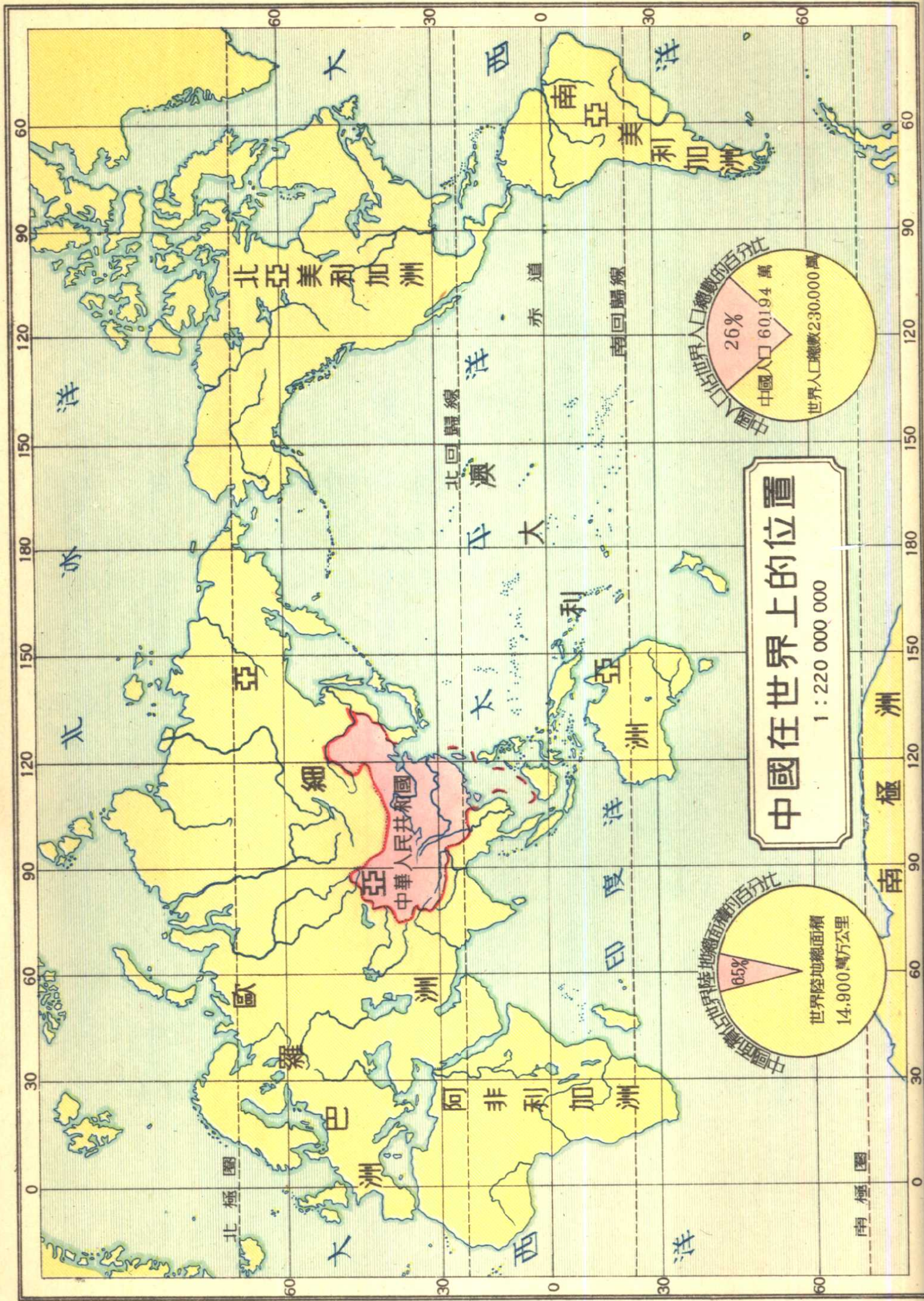
地圖是能激發人們熱愛祖國的一門科學，尤其在祖國飛躍進步的今天，祖國的許許多多事物，都會引起我們密切的注意，都能使我們感覺幸福和前途的美好。我們謹以本圖獻給親愛的讀者們，希望能在教學上有些幫助。我們衷心希望讀者們繼續提出改善的意見，使我們不斷地改進它，不斷地使它完善起來。

0000

初 中 適 用

中 國 地 理 教 學 圖 冊 目 次

中國在世界上的位置	1	黃河下游區	19—20
中國四鄰	2	長江下游區	21—22
中國地形	3—4	長江中游區	23—24
中國礦藏	5—6	東南沿海區	25—26
中國氣候(一)氣溫	7	兩廣區	27—28
中國氣候(二)降水量	8	雲貴區	29—30
中國氣候(三)氣壓與風向	9	四川區(一)	31—32
中國農業	10	四川區(二) 西藏區(一)	33
中國水利	11—12	西藏區(二)	34
中國人口密度	13	陝甘青區	35—36
中國民族分佈	14	新疆區	37—38
中國政區	15—16	內蒙區	39—40
東北區	17—18		



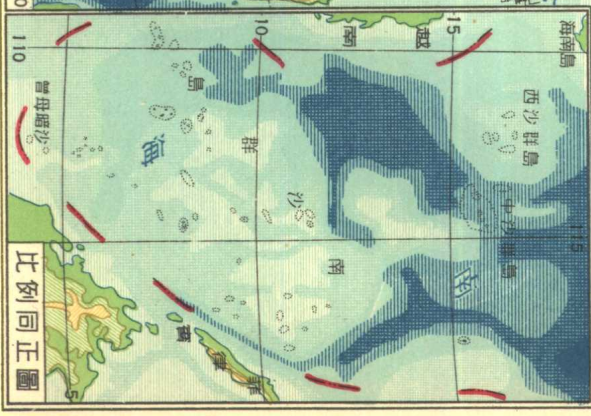
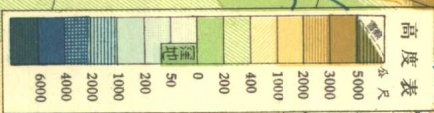
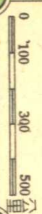


中國四鄰
1:60 000 000

- ★ 中國和蘇聯首都
- 其他國家國都
- 城市
- 海上航路
- 航空線

中國地形

1 : 22 000 000

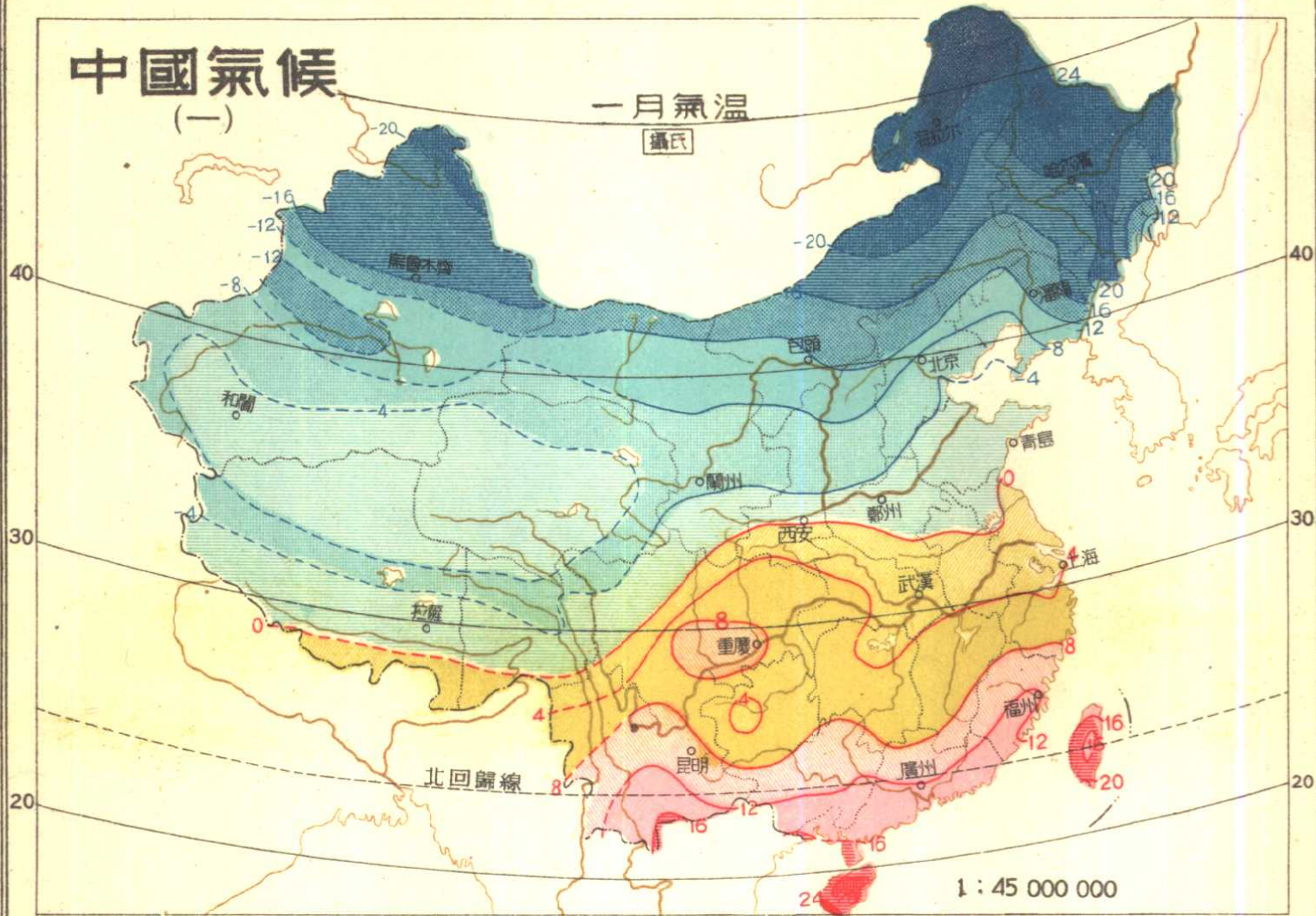


中國氣候

(一)

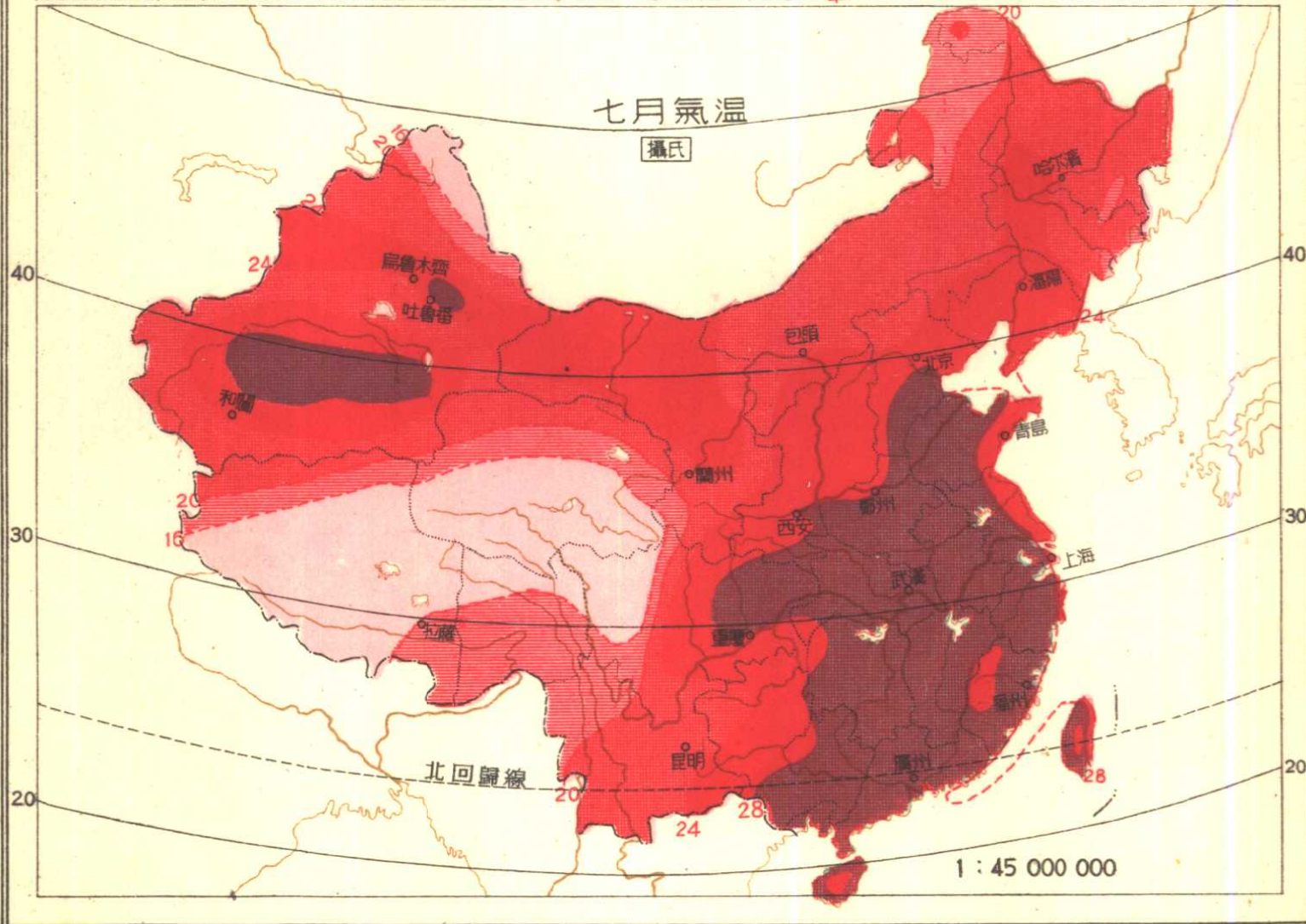
一月氣溫

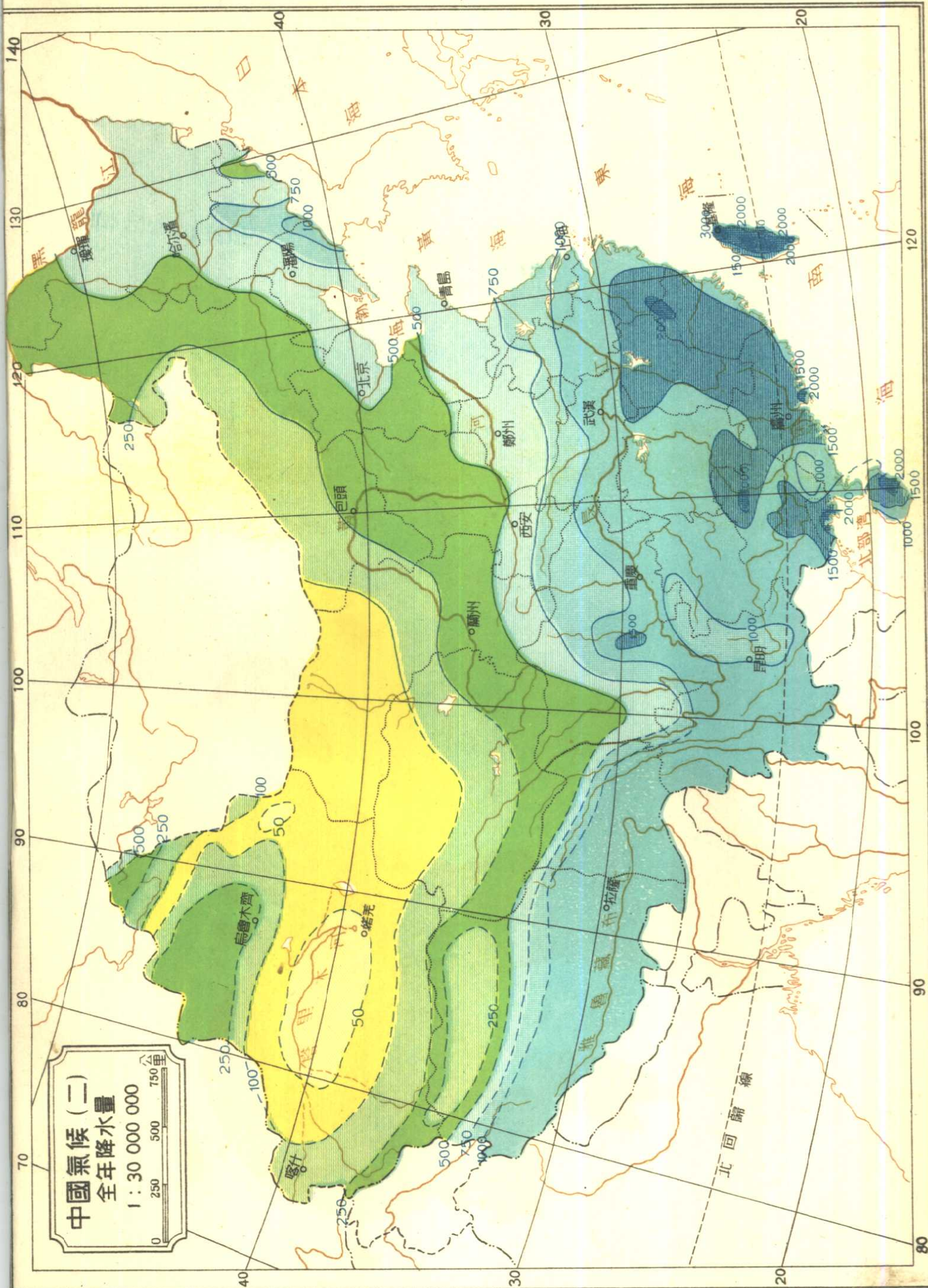
攝氏



七月氣溫

攝氏



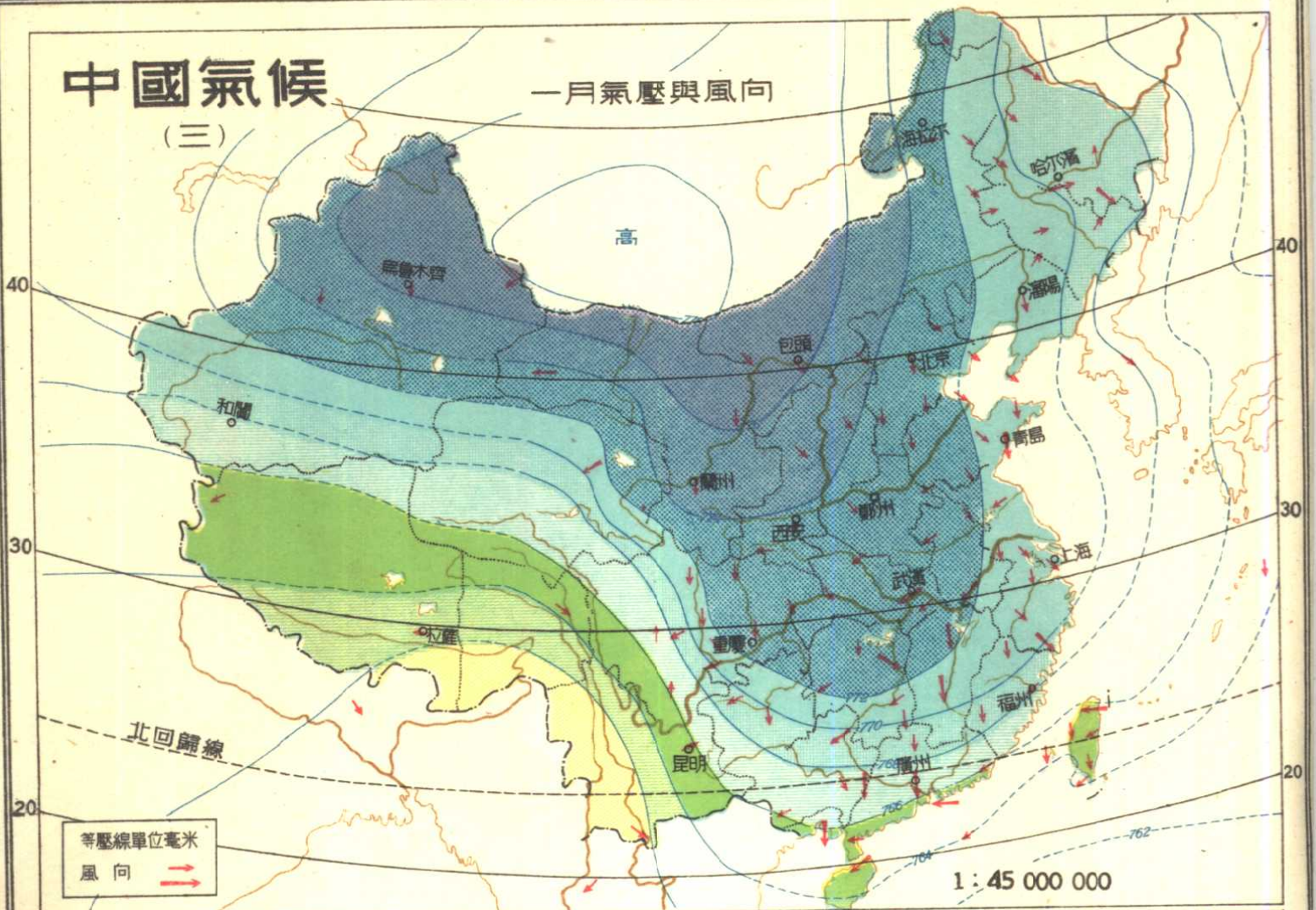


中國氣候 (二)
全年降水量
1:30 000 000
0 250 500 750 公里

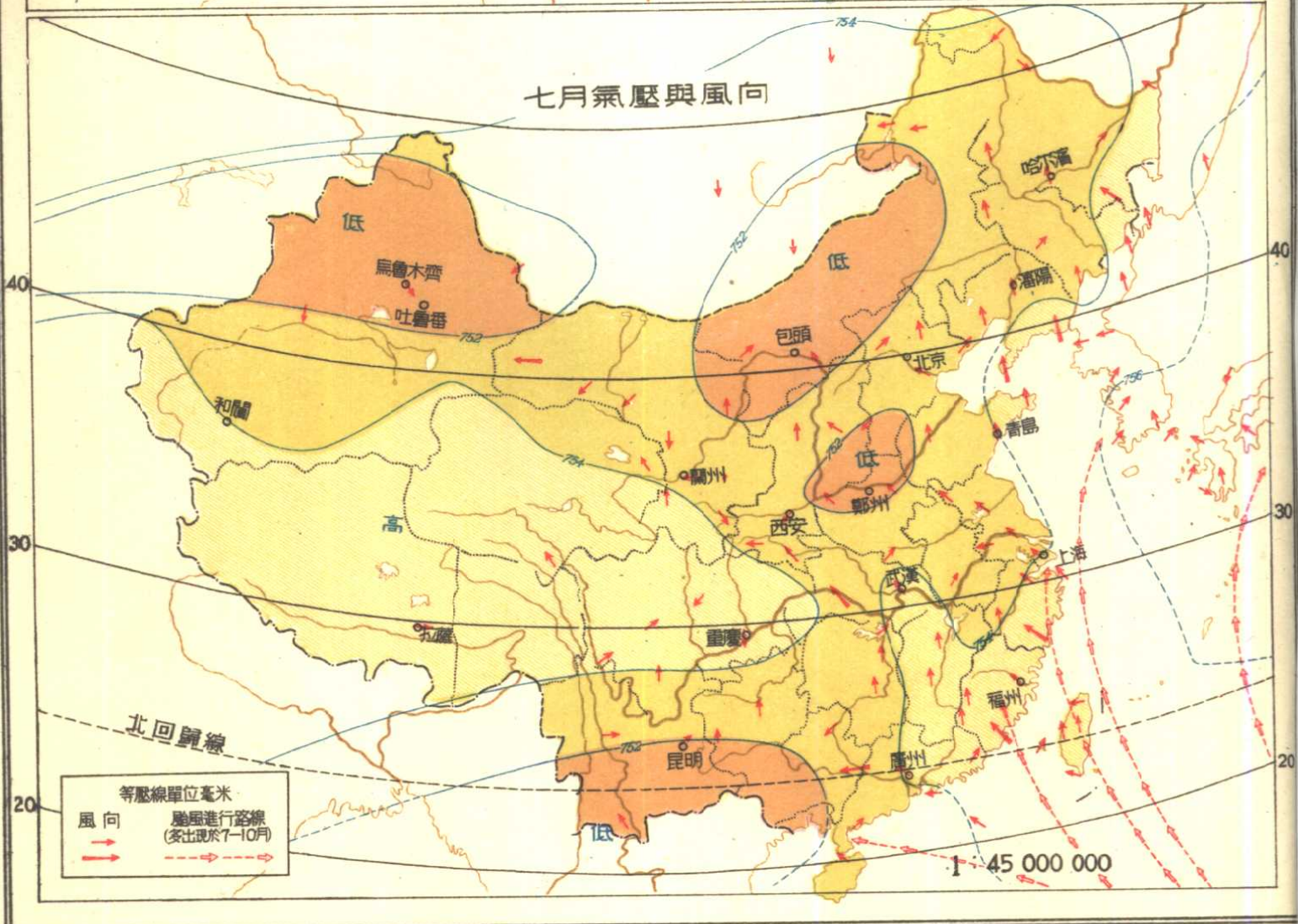
中國氣候

(三)

一月氣壓與風向



七月氣壓與風向

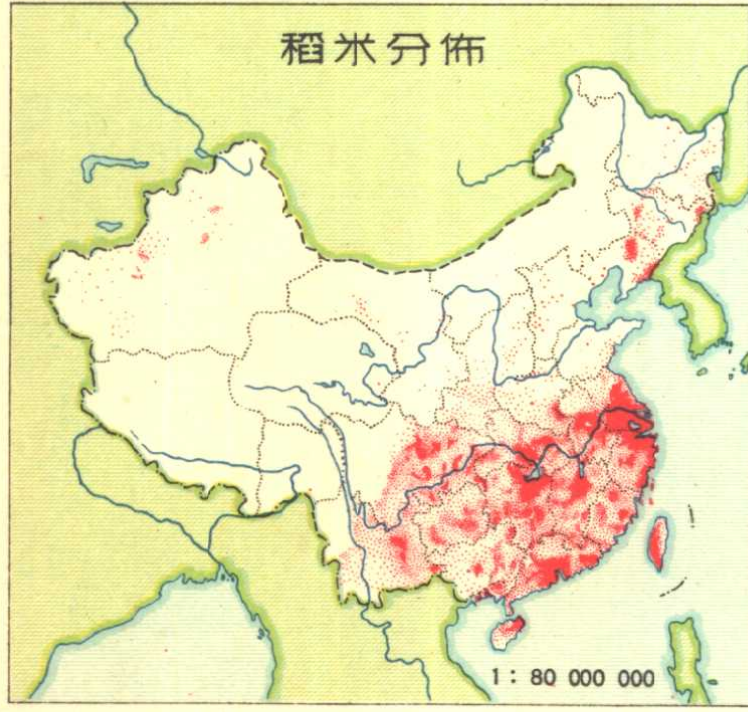


中國農業

耕地分佈

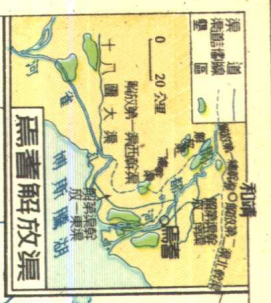


稻米分佈



小麥分佈



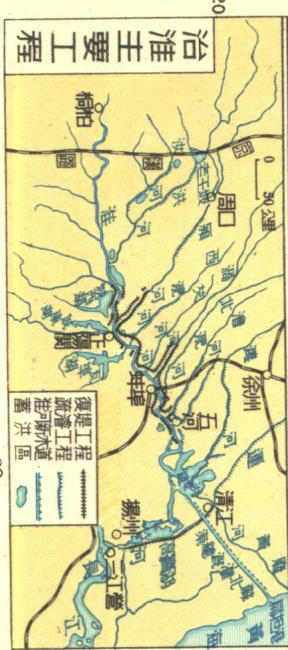
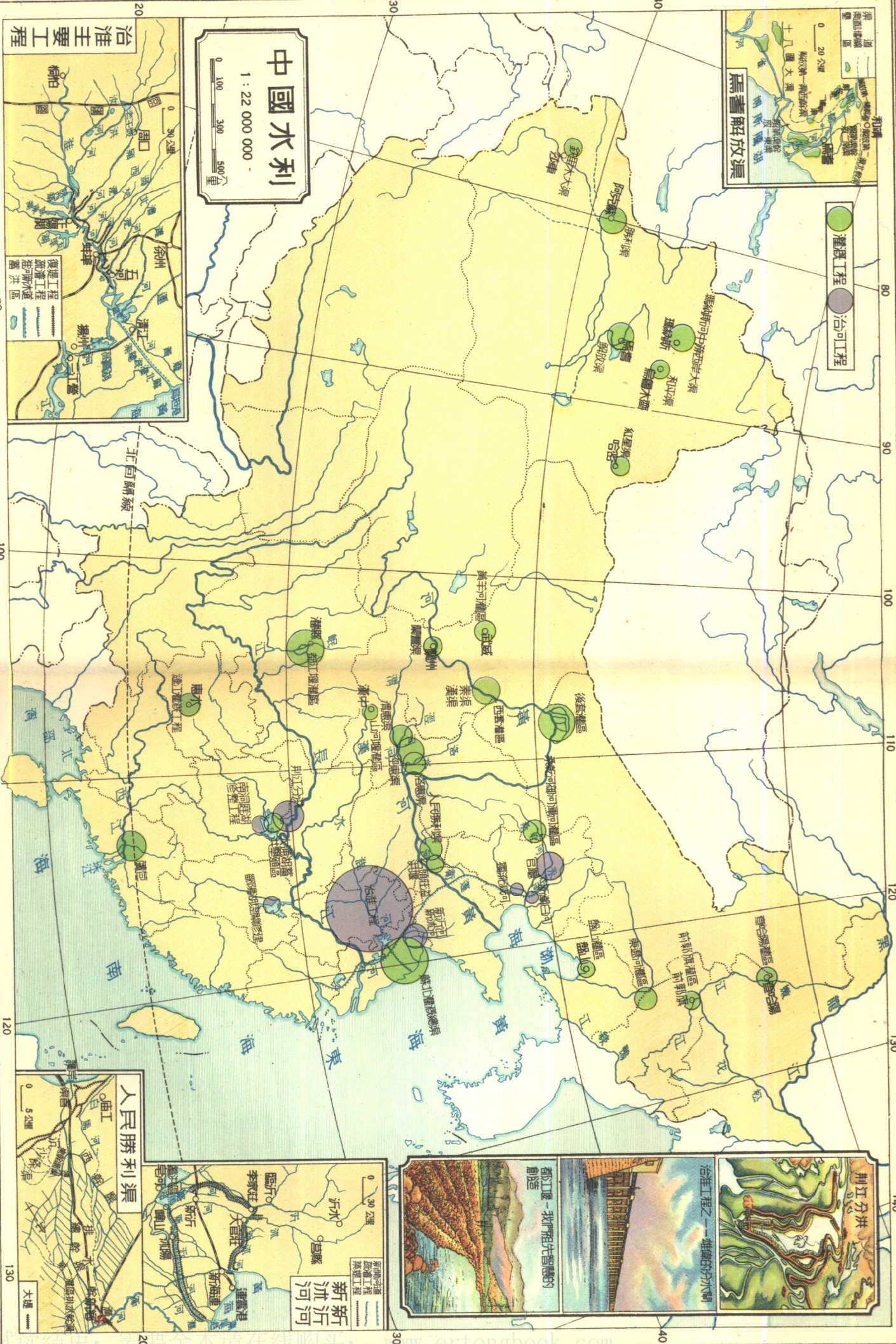


● 灌溉工程
● 治河工程

中國水利

1 : 22 000 000

0 100 300 500 公里



治淮工程之一—雄偉的分水閘



都江堰—我們祖先智慧的創造



新新河
新開河道
灌溉工程
控制工程
控制工程
控制工程



人民勝利渠

