



中國歷代戰爭史

台灣三軍大學編著

蔣中正



地图册

第 14 册 明 附图 14-509 至附图 14-593



中信出版社·CHINACITICPRESS

中国历代战争史 地图册

第14册 明 附图14-509至附图14-593



图 录

- 附图 14-509 元末群雄割据形势图
- 附图 14-510 陈友谅进攻应天作战经过图
- 附图 14-511 朱元璋于鄱阳湖击败陈友谅作战经过图
- 附图 14-512 朱元璋进攻张士诚江北地区作战经过图
- 附图 14-513 朱元璋进攻张士诚江南地区作战经过图
- 附图 14-514 明军北伐攻略山东作战经过图
- 附图 14-515 明军北伐攻略河南作战经过图
- 附图 14-516 明军北伐攻略大都及山西作战经过图
- 附图 14-517 明军北伐攻略秦陇作战经过图
- 附图 14-518 明军第一次北征西路军作战经过图
- 附图 14-519 明军第一次北征北路军作战经过图
- 附图 14-520 明军第二次北征中东两路军作战经过图
- 附图 14-521 明军第二次北征西路军作战经过图
- 附图 14-522 明军第三次北征作战经过图
- 附图 14-523 明军第四次北征作战经过图
- 附图 14-524 明军第五、六次北征作战经过图
- 附图 14-525 明军平蜀作战经过图
- 附图 14-526 明军平滇作战经过图
- 附图 14-527 燕军进占北平附近各县及进攻雄、莫、真定作战经过图
- 附图 14-528 燕军袭大宁及南军进攻北平作战经过图
- 附图 14-529 白沟河及济南之战作战经过图
- 附图 14-530 沧州及东昌之战作战经过图

- 附图 14-531 夹河、滹沱河与峨嵋山之战作战经过图
- 附图 14-532 燕军进袭淮北及渡江进攻京师作战经过图
- 附图 14-533 明宣宗、英宗时期北方国境形势图
- 附图 14-534 明成祖第一次亲征作战经过图
- 附图 14-535 明成祖第二次亲征作战经过图
- 附图 14-536 明成祖第三次亲征作战经过图
- 附图 14-537 明代北方要镇及逐次所筑防御设施图
- 附图 14-538 瓦剌进袭土木堡作战经过图
- 附图 14-539 瓦剌进攻明京都作战经过图
- 附图 14-540 平宸濠之乱作战经过图
- 附图 14-541 俺答入侵山西及京畿作战经过图
- 附图 14-542 明两浙沿海卫所分布及海防形势图
- 附图 14-543 明福建沿海卫所分布及海防形势图
- 附图 14-544 明嘉靖时期东南沿海海防设施概况要图
- 附图 14-545 倭寇侵掠中国东南沿海概况图
- 附图 14-546 倭寇于我国东南沿海屯踞态势图
- 附图 14-547 王江泾作战前明军及倭寇作战部署与作战指导图
- 附图 14-548 王江泾作战全般经过图
- 附图 14-549 平望战斗概况图
- 附图 14-550 王江泾战斗概况图
- 附图 14-551 福州兴化两府沿海形势及平海卫之战态势图
- 附图 14-552 平海卫战斗明军攻击部署图
- 附图 14-553 明代中日朝战略态势图
- 附图 14-554 朝鲜战场战略位置要图
- 附图 14-555 明代中日交通路线图
- 附图 14-556 朝鲜战场幅员与距离要图
- 附图 14-557 朝鲜战场地形及气候要图
- 附图 14-558 朝鲜战场交通概况及重要作战地点位置图
- 附图 14-559 日本动员集中地区要图
- 附图 14-560 战前朝鲜国防设施及兵力配置图

- 附图 14-561 日本作战计划腹案图
- 附图 14-562 朝鲜军防御计划图
- 附图 14-563 日军袭击朝鲜行动概况图
- 附图 14-564 平壤会战前情况概要图
- 附图 14-565 平壤会战图
- 附图 14-566 碧蹄战斗经过图
- 附图 14-567 碧蹄战斗后双方对峙态势图
- 附图 14-568 日军集中及其根据地位置图
- 附图 14-569 日军第二次进犯朝鲜作战计划腹案图
- 附图 14-570 中朝联军作战计划腹案图
- 附图 14-571 稷山战斗经过图
- 附图 14-572 蔚山会战图（一）——会战第一日
- 附图 14-573 蔚山会战图（二）——联军对岛山之攻略
- 附图 14-574 蔚山会战图（三）——会战末期态势
- 附图 14-575 日军于朝鲜东南沿海根据地兵力部署图
- 附图 14-576 中朝联军四路南下图
- 附图 14-577 泗川战场地形及日军兵力配置图
- 附图 14-578 泗川新城日军根据地概况图
- 附图 14-579 泗川会战图（一）——联军渡江作战经过图
- 附图 14-580 泗川会战图（二）——联军对泗川城之攻略
- 附图 14-581 泗川会战图（三）——联军对新城之攻略
- 附图 14-582 顺天会战图（一）——日军防御配备
顺天战场位置要图
- 附图 14-583 顺天会战图（二）——联军作战部署
- 附图 14-584 顺天会战图（三）——联军对曳桥寨之攻略
- 附图 14-585 朝鲜海滨作战后双方态势及动向要图
- 附图 14-586 露梁海战要图
- 附图 14-587 明廷第一、二次围剿流寇经过概况图
- 附图 14-588 明廷第三次围剿流寇经过概况图
- 附图 14-589 明廷第四次围剿流寇经过概况图

附图 14-590 明廷第五次围剿流寇经过概况图

附图 14-591 明廷第六次围剿流寇经过概况图

附图 14-592 张献忠流窜及其兴灭图

附图 14-593 李自成流窜及其兴灭图

中国历代战争史 地图册

第14册 明 附图14-509至附图14-593



凡 例

原书地图本附于每册之后，为方便读者展阅，现将地图皆单独成册。除将原地图上之繁体手写字改为简体印刷体字，并厘正个别讹误外，其余内容、比例一仍其旧，未做任何改动。兹将地图之体例说明如下：


1. 图名（标题）力求简明。
2. 每图均有正确之比例尺，俾便读者易于正确认识空间距离。
3. 现示作战经过之箭头及附标，其绘制方法力求正确与统一：
(1) 现示某一战役或会战之当时直接行动，用实箭头及队标表示，其意义为当时实际之存在。例如：



- (2) 现示某一战役或会战之前之行动，用片段箭头及队标表示，其意义为过去之行踪足迹。但亦有表示残败与撤退行动者。例如：



- (3) 现示某一战役或会战之后之行动，用点线箭头及队标表示，其意义为当时之未来行动。例如：



4. 附图编号——全书统一编排，以两组数字表示，位置于图之下方。

第一组：表示册数。

第二组：表示总图号。

例如：第一册之十五图为“1-15”；

第十三册之四百七十三图为“13-473”。

5. 附图之装订：地图册皆采用裸背精装之装订形式，以确保每张地图皆能平坦展开，以便展阅。

图 录

- 附图 14-509 元末群雄割据形势图
- 附图 14-510 陈友谅进攻应天作战经过图
- 附图 14-511 朱元璋于鄱阳湖击败陈友谅作战经过图
- 附图 14-512 朱元璋进攻张士诚江北地区作战经过图
- 附图 14-513 朱元璋进攻张士诚江南地区作战经过图
- 附图 14-514 明军北伐攻略山东作战经过图
- 附图 14-515 明军北伐攻略河南作战经过图
- 附图 14-516 明军北伐攻略大都及山西作战经过图
- 附图 14-517 明军北伐攻略秦陇作战经过图
- 附图 14-518 明军第一次北征西路军作战经过图
- 附图 14-519 明军第一次北征北路军作战经过图
- 附图 14-520 明军第二次北征中东两路军作战经过图
- 附图 14-521 明军第二次北征西路军作战经过图
- 附图 14-522 明军第三次北征作战经过图
- 附图 14-523 明军第四次北征作战经过图
- 附图 14-524 明军第五、六次北征作战经过图
- 附图 14-525 明军平蜀作战经过图
- 附图 14-526 明军平滇作战经过图
- 附图 14-527 燕军进占北平附近各县及进攻雄、莫、真定作战经过图
- 附图 14-528 燕军袭大宁及南军进攻北平作战经过图
- 附图 14-529 白沟河及济南之战作战经过图
- 附图 14-530 沧州及东昌之战作战经过图

- 附图 14-531 夹河、滹沱河与峨嵋山之战作战经过图
- 附图 14-532 燕军进袭淮北及渡江进攻京师作战经过图
- 附图 14-533 明宣宗、英宗时期北方国境形势图
- 附图 14-534 明成祖第一次亲征作战经过图
- 附图 14-535 明成祖第二次亲征作战经过图
- 附图 14-536 明成祖第三次亲征作战经过图
- 附图 14-537 明代北方要镇及逐次所筑防御设施图
- 附图 14-538 瓦剌进袭土木堡作战经过图
- 附图 14-539 瓦剌进攻明京都作战经过图
- 附图 14-540 平宸濠之乱作战经过图
- 附图 14-541 俺答入侵山西及京畿作战经过图
- 附图 14-542 明两浙沿海卫所分布及海防形势图
- 附图 14-543 明福建沿海卫所分布及海防形势图
- 附图 14-544 明嘉靖时期东南沿海海防设施概况要图
- 附图 14-545 倭寇侵掠中国东南沿海概况图
- 附图 14-546 倭寇于我国东南沿海屯踞态势图
- 附图 14-547 王江泾作战前明军及倭寇作战部署与作战指导图
- 附图 14-548 王江泾作战全般经过图
- 附图 14-549 平望战斗概况图
- 附图 14-550 王江泾战斗概况图
- 附图 14-551 福州兴化两府沿海形势及平海卫之战态势图
- 附图 14-552 平海卫战斗明军攻击部署图
- 附图 14-553 明代中日朝战略态势图
- 附图 14-554 朝鲜战场战略位置要图
- 附图 14-555 明代中日交通路线图
- 附图 14-556 朝鲜战场幅员与距离要图
- 附图 14-557 朝鲜战场地形及气候要图
- 附图 14-558 朝鲜战场交通概况及重要作战地点位置图
- 附图 14-559 日本动员集中地区要图
- 附图 14-560 战前朝鲜国防设施及兵力配置图

- 附图 14-561 日本作战计划腹案图
- 附图 14-562 朝鲜军防御计划图
- 附图 14-563 日军袭击朝鲜行动概况图
- 附图 14-564 平壤会战前情况概要图
- 附图 14-565 平壤会战图
- 附图 14-566 碧蹄战斗经过图
- 附图 14-567 碧蹄战斗后双方对峙态势图
- 附图 14-568 日军集中及其根据地位置图
- 附图 14-569 日军第二次进犯朝鲜作战计划腹案图
- 附图 14-570 中朝联军作战计划腹案图
- 附图 14-571 稷山战斗经过图
- 附图 14-572 蔚山会战图（一）——会战第一日
- 附图 14-573 蔚山会战图（二）——联军对岛山之攻略
- 附图 14-574 蔚山会战图（三）——会战末期态势
- 附图 14-575 日军于朝鲜东南沿海根据地兵力部署图
- 附图 14-576 中朝联军四路南下图
- 附图 14-577 泗川战场地形及日军兵力配置图
- 附图 14-578 泗川新城日军根据地概况图
- 附图 14-579 泗川会战图（一）——联军渡江作战经过图
- 附图 14-580 泗川会战图（二）——联军对泗川城之攻略
- 附图 14-581 泗川会战图（三）——联军对新城之攻略
- 附图 14-582 顺天会战图（一）——日军防御配备
顺天战场位置要图
- 附图 14-583 顺天会战图（二）——联军作战部署
- 附图 14-584 顺天会战图（三）——联军对曳桥寨之攻略
- 附图 14-585 朝鲜海滨作战后双方态势及动向要图
- 附图 14-586 露梁海战要图
- 附图 14-587 明廷第一、二次围剿流寇经过概况图
- 附图 14-588 明廷第三次围剿流寇经过概况图
- 附图 14-589 明廷第四次围剿流寇经过概况图

附图 14-590 明廷第五次围剿流寇经过概况图

附图 14-591 明廷第六次围剿流寇经过概况图

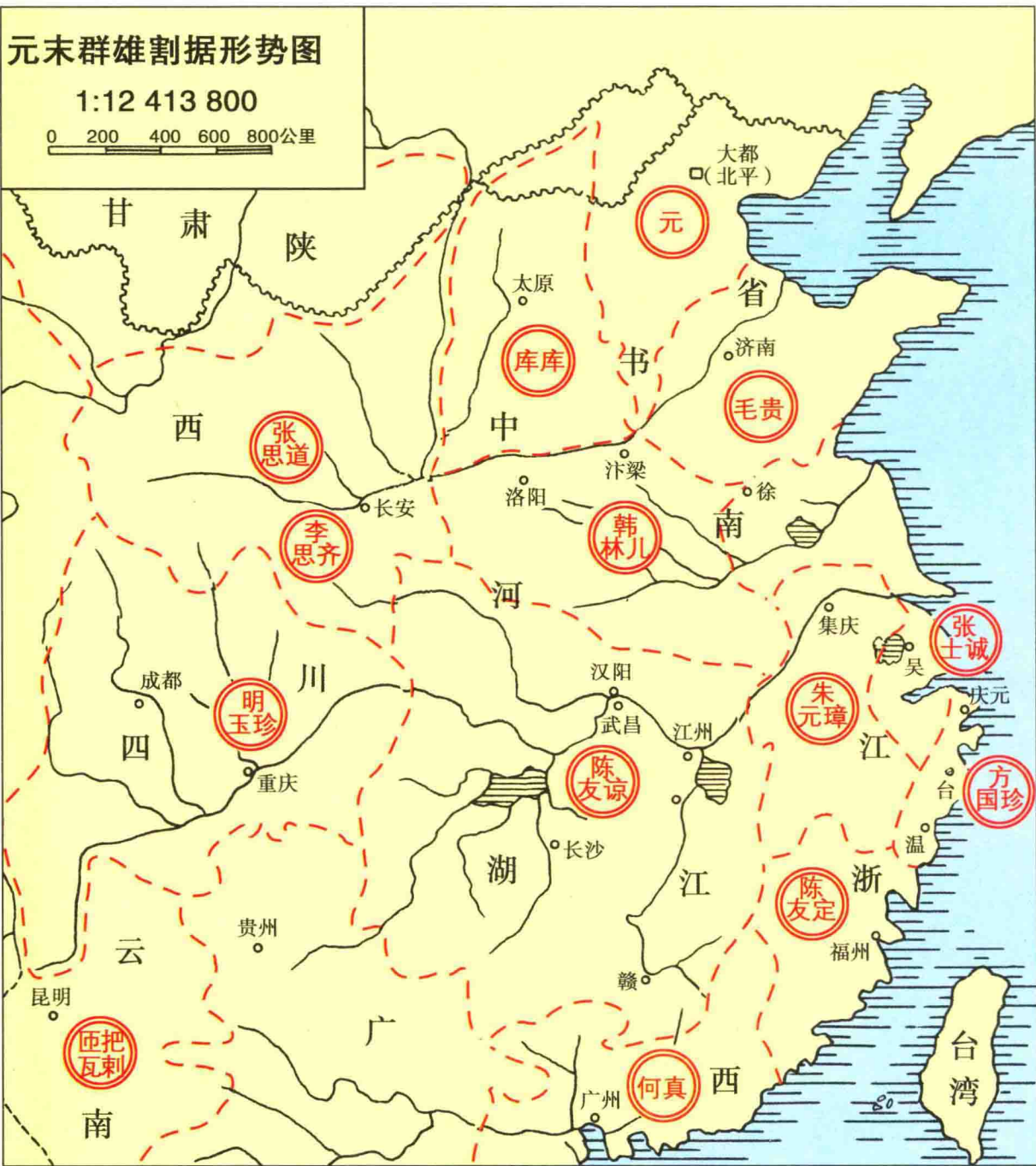
附图 14-592 张献忠流窜及其兴灭图

附图 14-593 李自成流窜及其兴灭图

元末群雄割据形势图

1:12 413 800

0 200 400 600 800公里



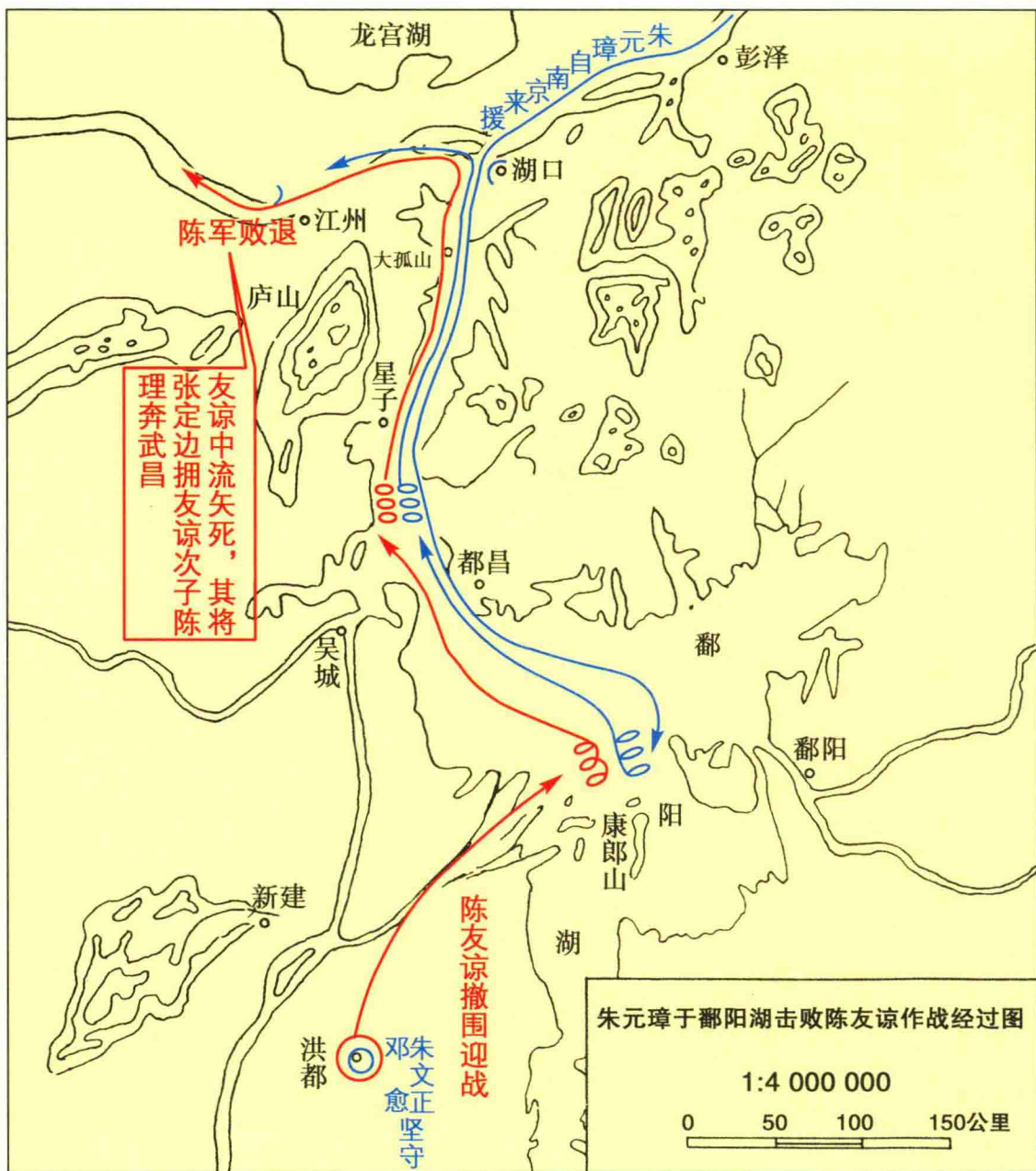
附图14-509

陈友谅进攻应天作战经过图

1:100 000

0 1 2 3 4 5公里





附图14-511

