



# 中國歷代戰爭史

台灣三軍大學編著

蔣中正



## 地图册

第8册 唐(上) 附图 8-282 至附图 8-306



中信出版社·CHINACITICPRESS

# 中国历代战争史

## 地图册

第8册 唐（上） 附图 8-282 至附图 8-306



# 凡例


原书地图本附于每册之后，为方便读者展阅，现将地图皆单独成册。除将原地图上之繁体手写字改为简体印刷体字，并厘正个别讹误外，其余内容、比例一仍其旧，未做任何改动。兹将地图之体例说明如下：

1. 图名（标题）力求简明。

2. 每图均有正确之比例尺，俾便读者易于正确认识空间距离。

3. 现示作战经过之箭头及附标，其绘制方法力求正确与统一：


(1) 现示某一战役或会战之当时直接行动，用实箭头及队标表示，其意义为当时实际之存在。例如：



(2) 现示某一战役或会战之前之行动，用片段箭头及队标表示，其意义为过去之行踪足迹。但亦有表示残败与撤退行动者。例如：



(3) 现示某一战役或会战之后之行动，用点线箭头及队标表示，其意义为当时之未来行动。例如：



4. 附图编号——全书统一编排，以两组数字表示，位置于图之下方。

第一组：表示册数。

第二组：表示总图号。

例如：第一册之十五图为“1-15”；

第十三册之四百七十三图为“13-473”。

5. 附图之装订：地图册皆采用裸背精装之装订形式，以确保每张地图皆能平坦展开，以便展阅。

# 图 录

- 附图 8-282 唐代国境、国防要点、各道及国防陆路交通干线概况图
- 附图 8-283 李渊进兵长安经过图（一）
- 附图 8-284 李渊进兵长安经过图（二）
- 附图 8-285 李渊攻长安作战经过图
- 附图 8-286 唐平定西秦作战经过图
- 附图 8-287 唐平定刘武周作战经过图
- 附图 8-288 唐平定王世充、窦建德作战经过图（一）
- 附图 8-289 唐平定王世充、窦建德作战经过图（二）
- 附图 8-290 唐第一次讨刘黑闥饶阳会战经过图
- 附图 8-291 唐第二次讨刘黑闥洛水会战经过图
- 附图 8-292 唐第三次讨刘黑闥昌乐会战经过图
- 附图 8-293 唐平萧铣之战经过图
- 附图 8-294 唐平辅公柘作战经过图
- 附图 8-295 唐征东突厥前一般形势图
- 附图 8-296 唐灭东突厥作战经过图
- 附图 8-297 唐征薛延陀作战经过图
- 附图 8-298 唐征吐谷浑作战经过图
- 附图 8-299 唐征高昌、龟兹作战经过图
- 附图 8-300 唐征西突厥一般形势图
- 附图 8-301 唐太宗亲征高丽经过图
- 附图 8-302 唐太宗、高宗历次征高丽经过图
- 附图 8-303 徐敬业及唐宗室起兵概况图

附图 8-304 契丹入寇概况图

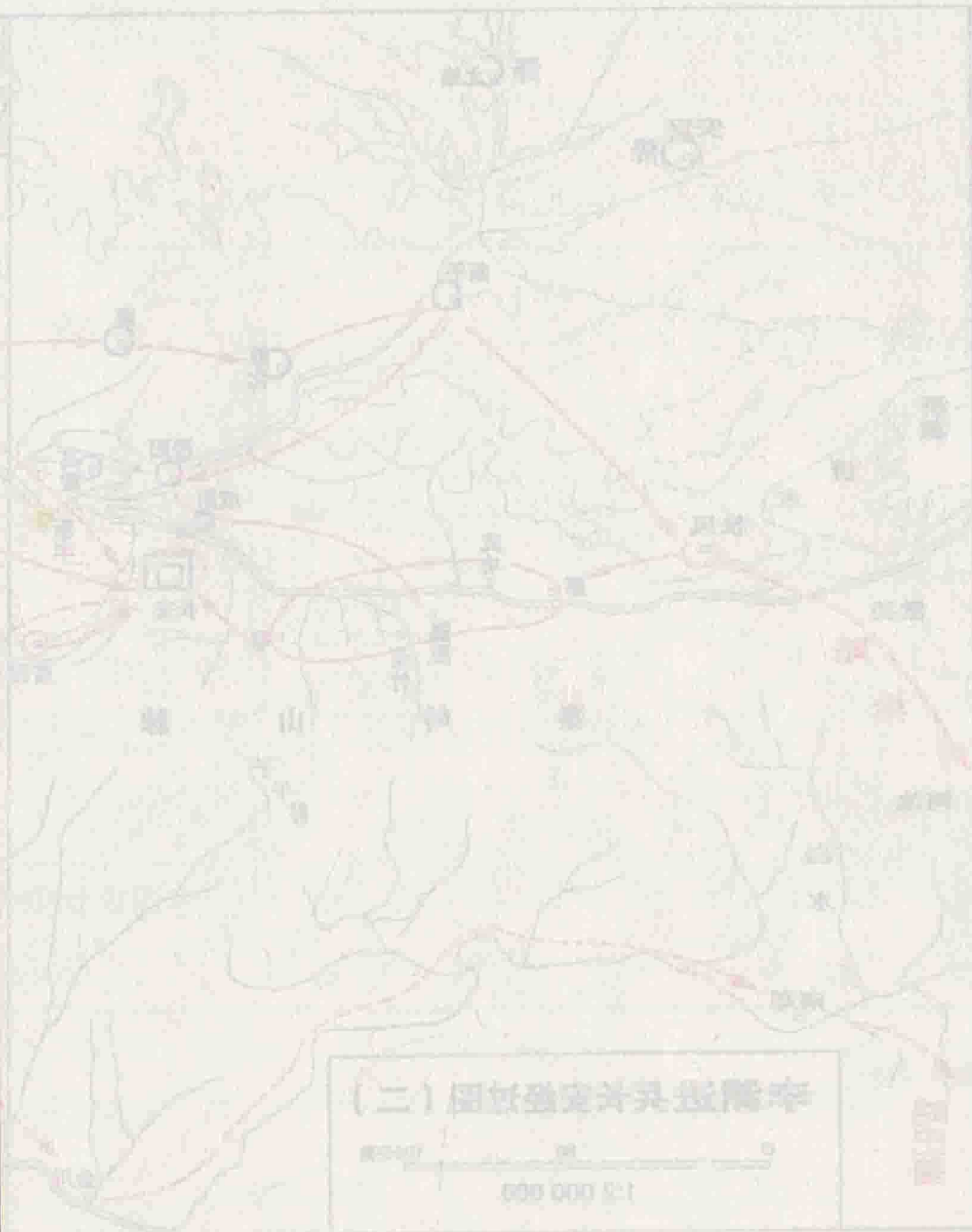
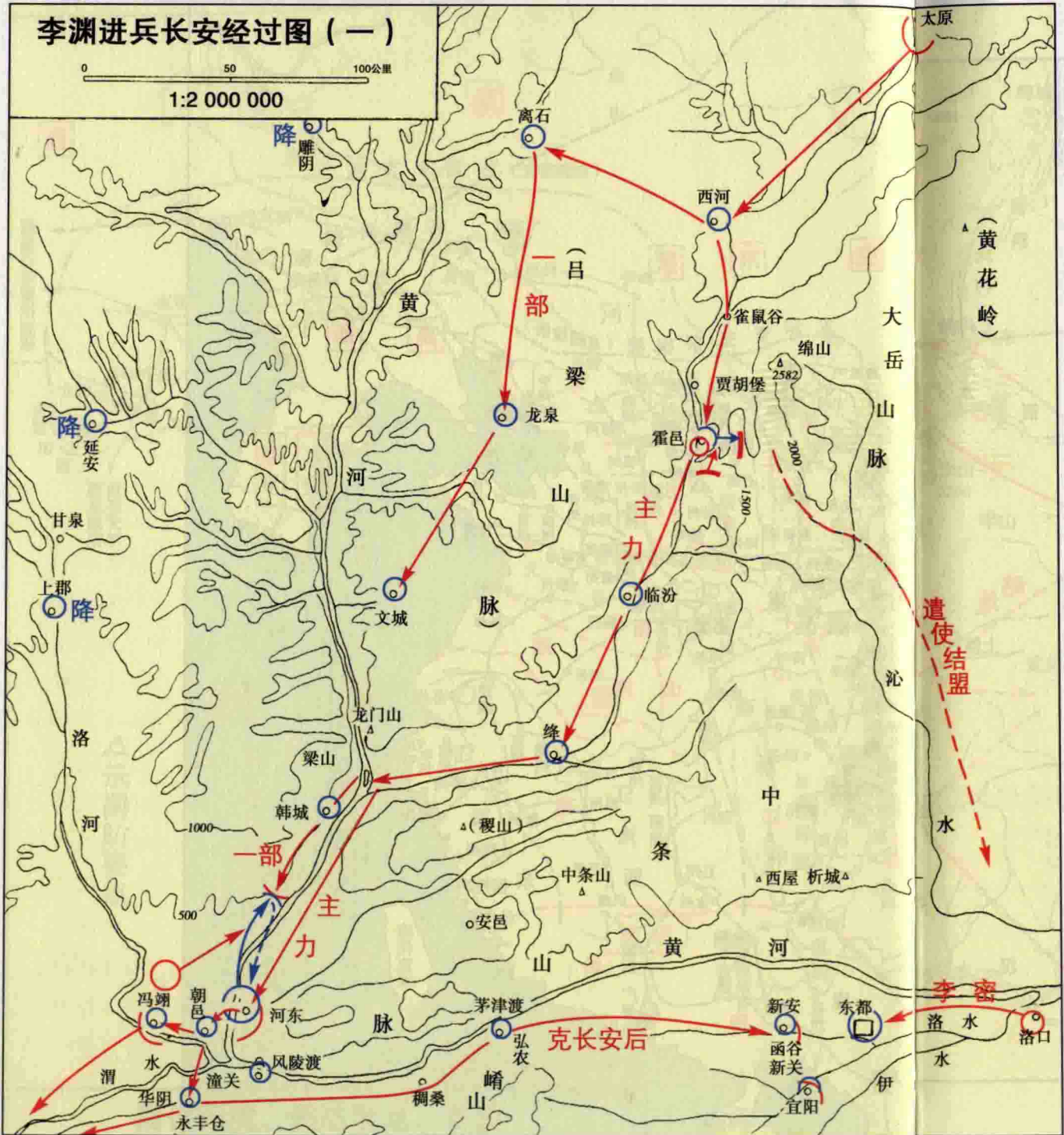
附图 8-305 武后时代突厥入侵概况图

附图 8-306 唐高宗、武后时代吐蕃入寇概况图



# 李渊进兵长安经过图（一）

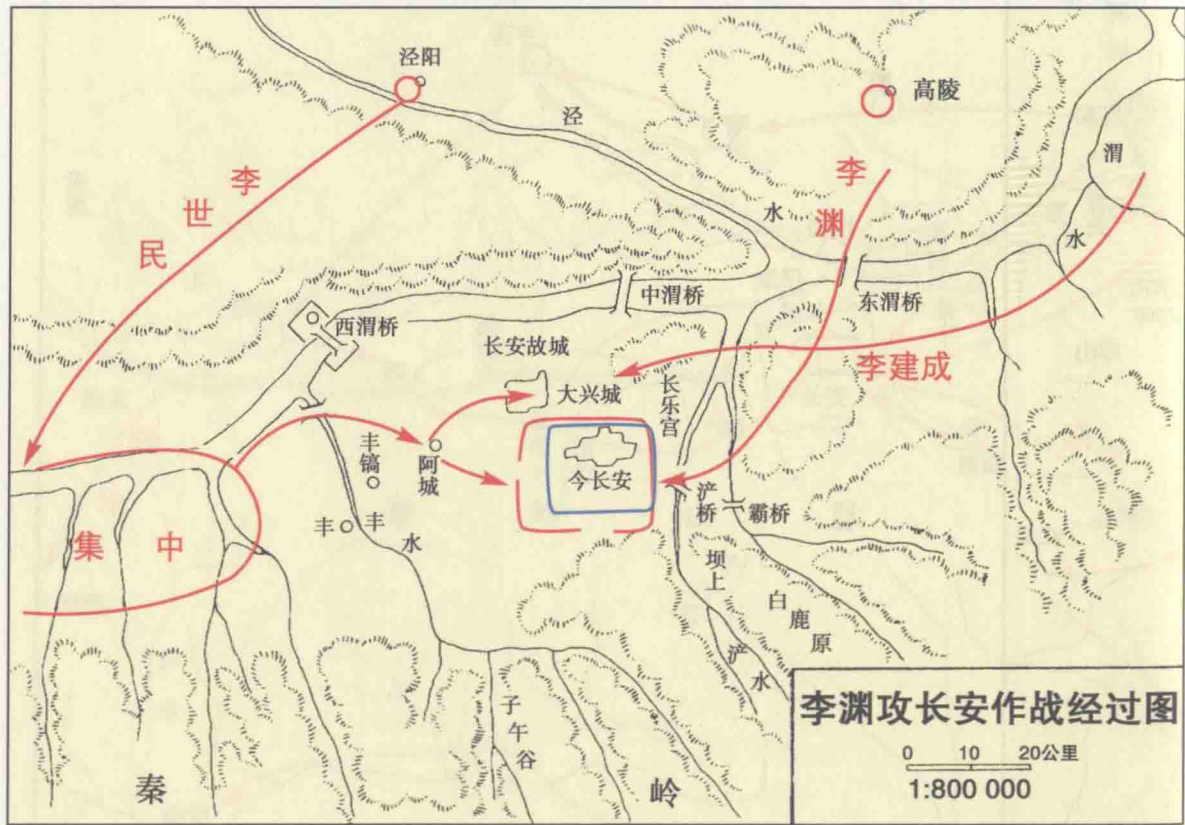
0 50 100公里  
1:2 000 000



(二) 图以显示李渊进军路线  
0 50 100公里  
1:2 000 000







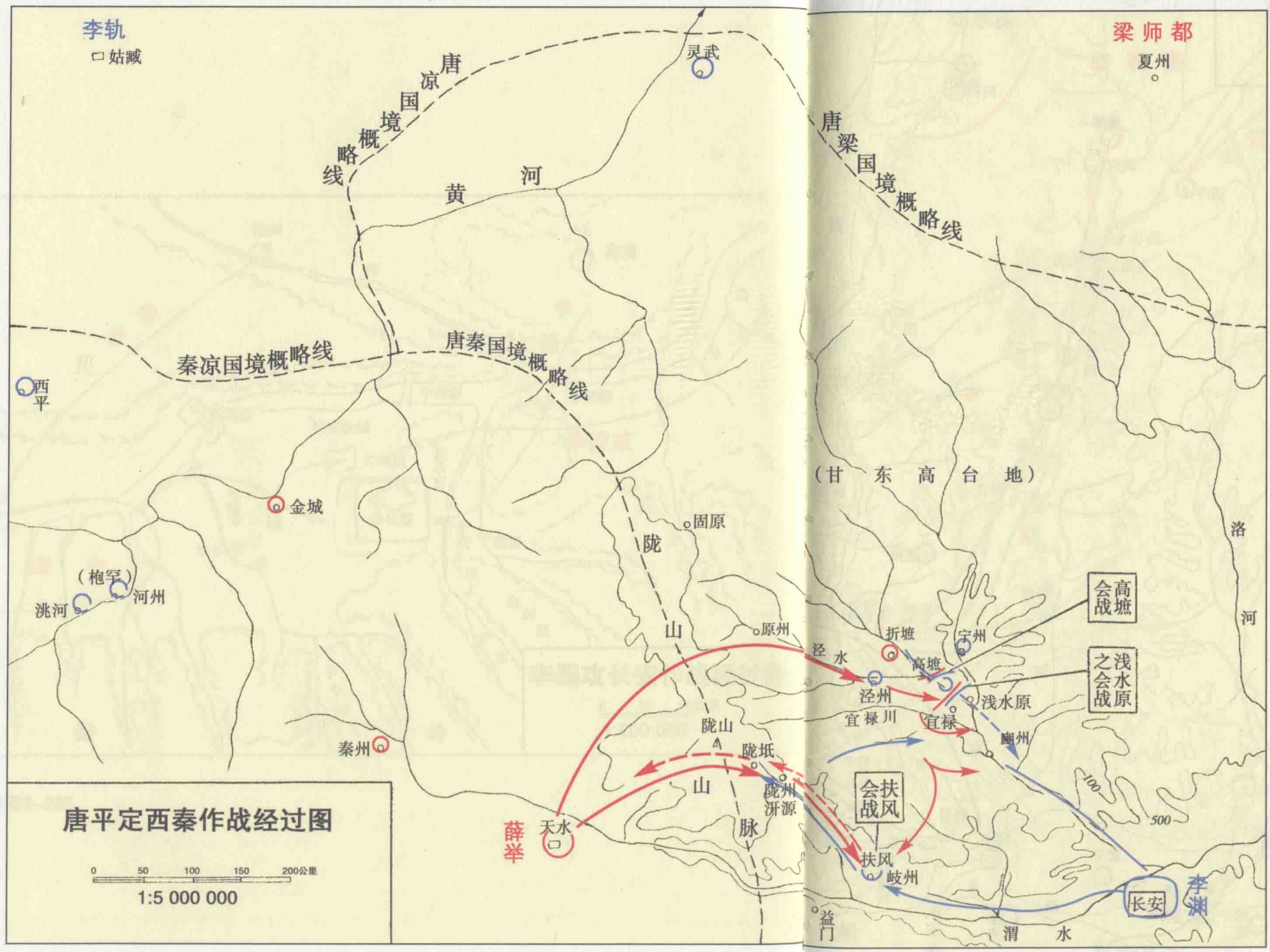
附图8-285

李渊进军长安经过图(二)

1:2 000 000

图以显示非秦西宝平画

000 000 2:1

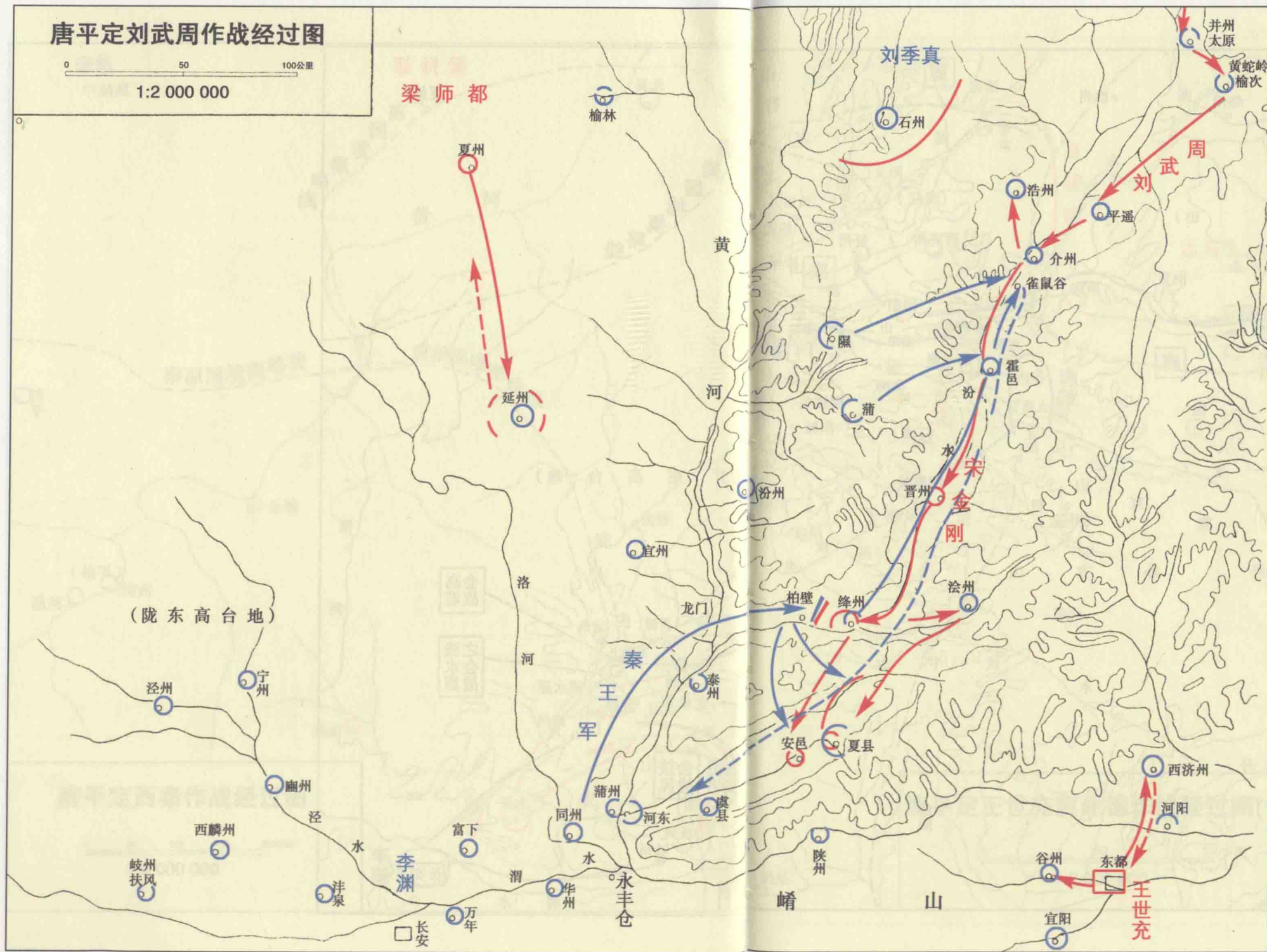


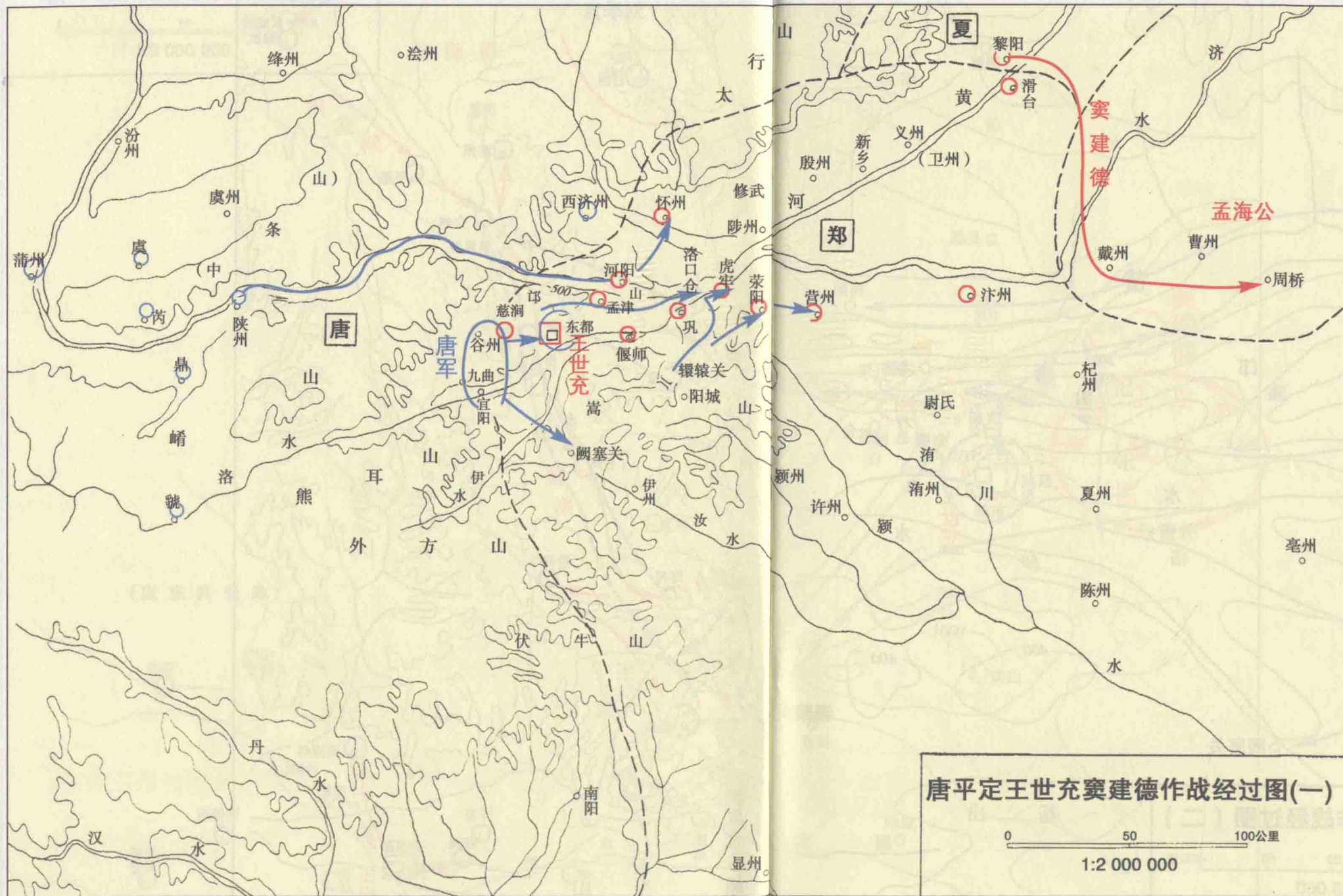
附图8-286




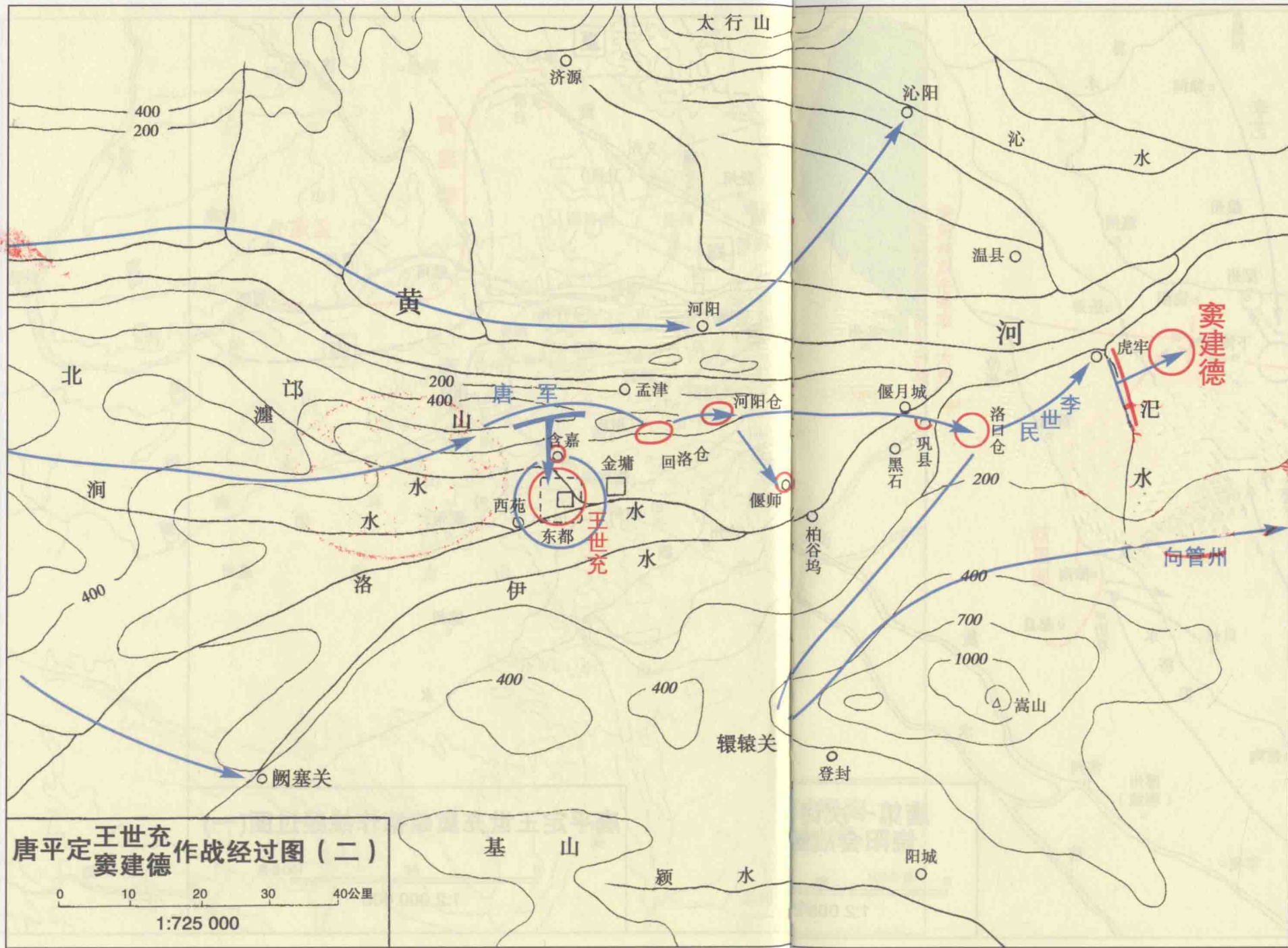
# 唐平定刘武周作战经过图

0 50 100公里  
1:2 000 000

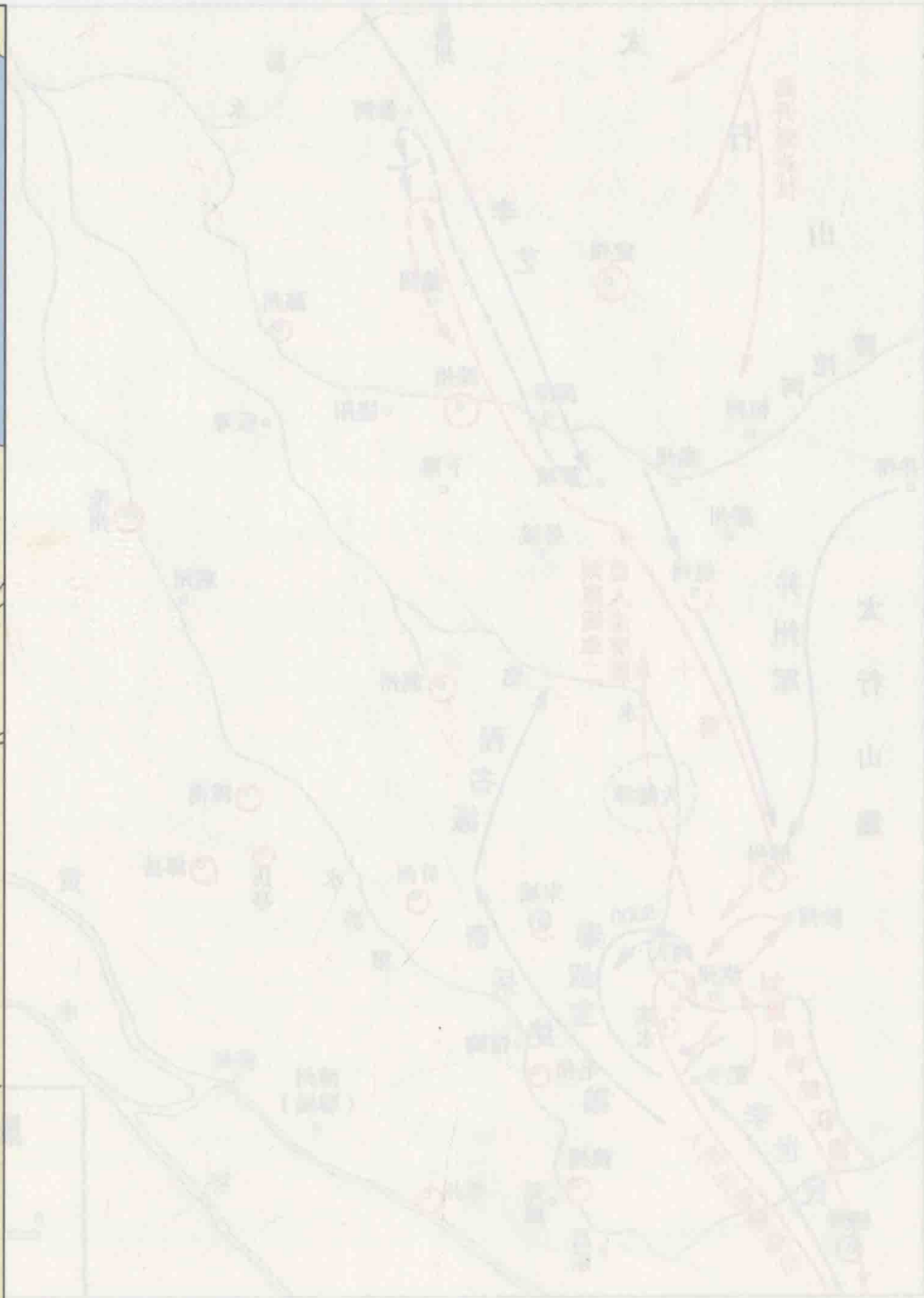




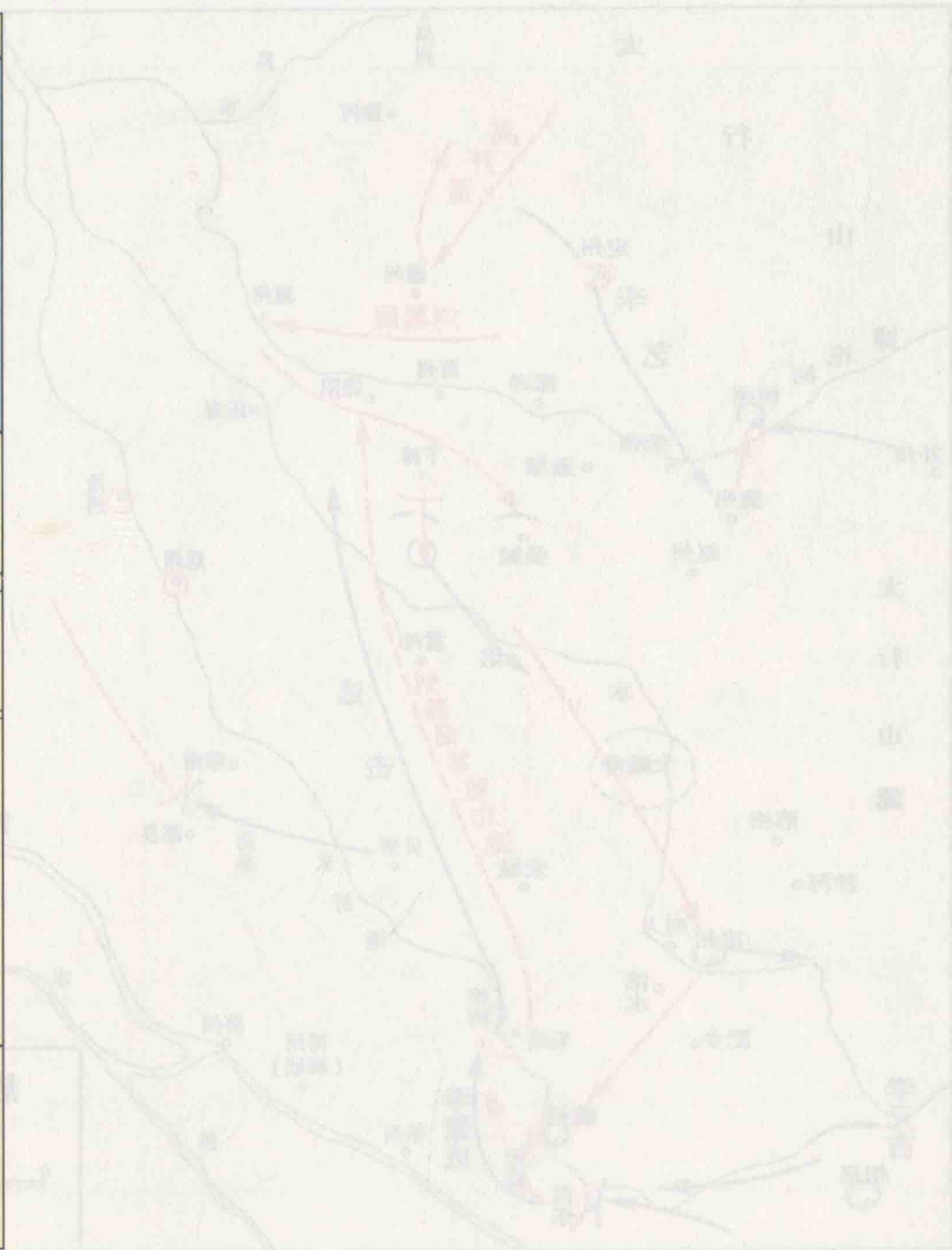
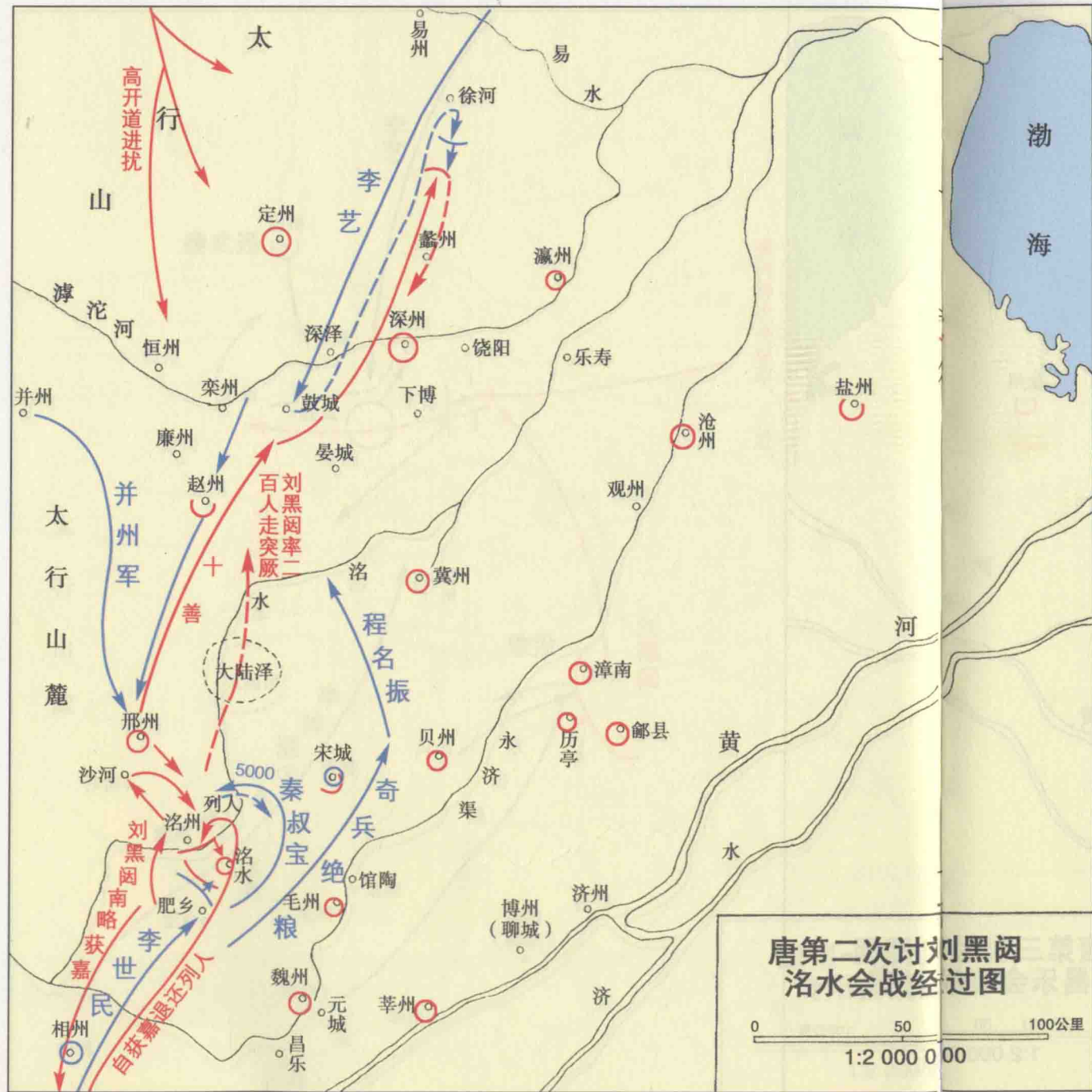
唐平定王世充窦建德作战经过图(一)



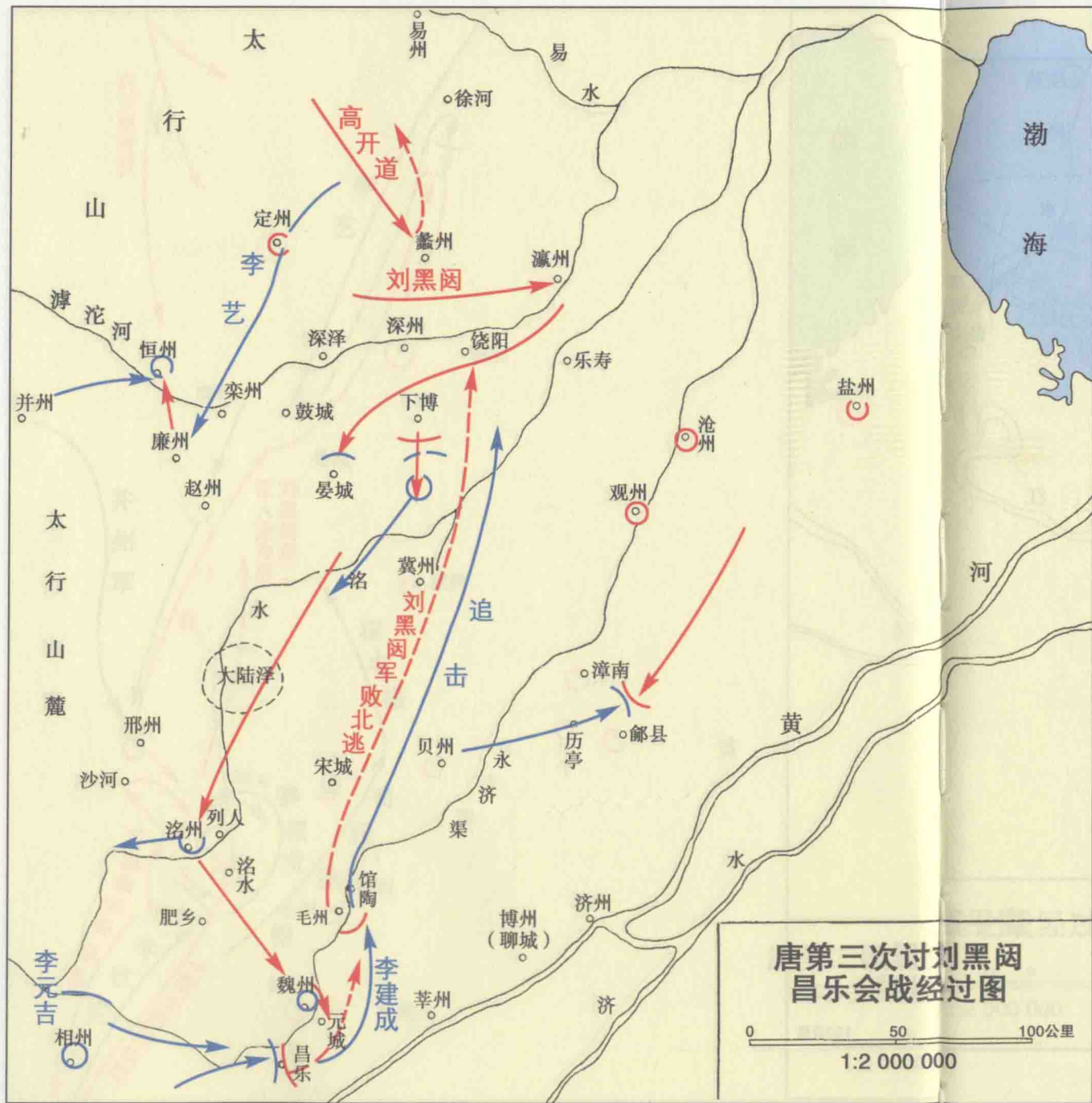
附图8-289



附图8-290

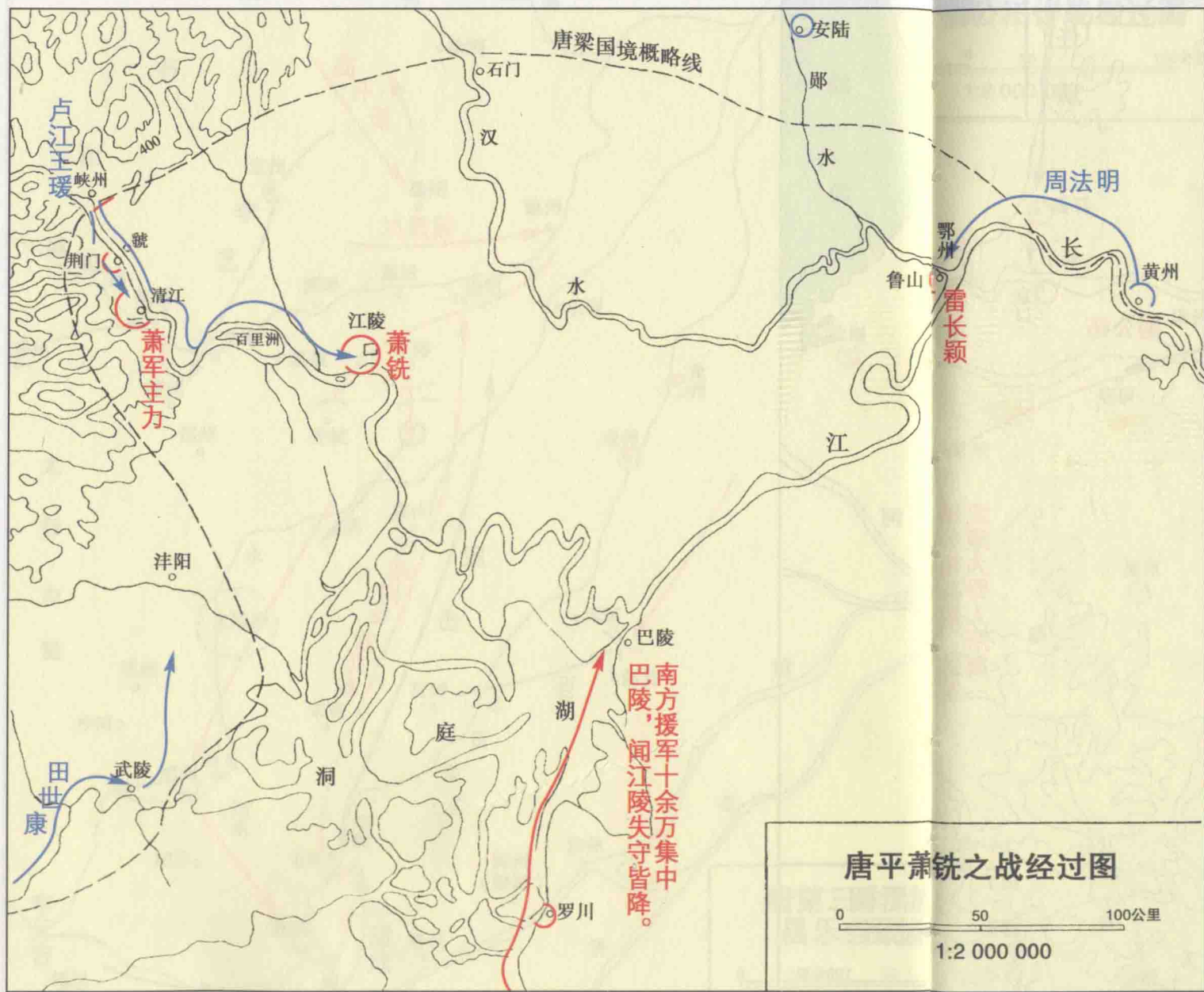


附图8-291



附图8-292





附图8-293