



# 中國歷代戰爭史

台灣三軍大學編著

蔣中正



## 地图册

| 第11册 宋、辽、金、夏(上) 附图11-379至附图11-415 |



中信出版社·CHINACITICPRESS

# 中国历代战争史 地图册

第11册 宋、辽、金、夏(上) 附图11-379至附图11-415



# 图 录

- 附图 11-379 北宋全般形势图
- 附图 11-380 宋太祖平定潞泽概况图
- 附图 11-381 宋太祖平定扬州概况图
- 附图 11-382 宋平定荆湖概况图
- 附图 11-383 宋平定后蜀作战经过图
- 附图 11-384 宋平定南汉作战经过图
- 附图 11-385 宋平定江南作战经过图
- 附图 11-386 宋灭北汉作战经过图
- 附图 11-387 宋辽高粱河之战概况图
- 附图 11-388 辽第一次南侵满城之战概况图
- 附图 11-389 辽第二次南侵瓦桥关作战概况图
- 附图 11-390 辽第三次南侵三路皆败概况图
- 附图 11-391 宋第二次北伐岐沟关等作战经过图
- 附图 11-392 宋拒辽三道国防线图
- 附图 11-393 辽第四次南侵君子馆之战概况图
- 附图 11-394 辽第五次南侵徐河等作战经过图
- 附图 11-395 辽第六次南侵裴村等作战经过图
- 附图 11-396 辽第七八两次南侵概况图
- 附图 11-397 辽第九次南侵及澶州之盟概况图
- 附图 11-398 宋夏战争地理形势图
- 附图 11-399 宋夏初期战争经过图（一）——夏初期发展
- 附图 11-400 宋夏初期战争经过图（二）——宋五路军援灵州失败

- 附图 11-401 宋夏初期战争经过图（三）——宋灵州撤退之战
- 附图 11-402 宋夏初期战争经过图（四）——夏扩张攻势
- 附图 11-403 宋夏第二期战争经过图（一）——夏之扩张及国防建设
- 附图 11-404 宋夏第二期战争经过图（二）——延州之战
- 附图 11-405 宋夏第二期战争经过图（三）——延州、好水川之战
- 附图 11-406 宋夏第二期战争经过图（四）——定川会战
- 附图 11-407 宋夏第三期战争经过图（一）——米脂寨等作战
- 附图 11-408 宋夏第三期战争经过图（二）——宋五路攻夏失败
- 附图 11-409 宋夏第三期战争经过图（三）——夏大举反攻之战
- 附图 11-410 辽金初期一、二、三、四次作战经过图
- 附图 11-411 辽金宁江州战斗示意图
- 附图 11-412 辽金达鲁古城附近战斗示意图  
辽金护步答冈战斗示意图
- 附图 11-413 金攻取辽东京、上京经过图
- 附图 11-414 金攻取辽中京经过图
- 附图 11-415 金攻取辽西京、南京及追击辽主经过图

# 中国历代战争史

## 地图册

第11册 宋、辽、金、夏（上） 附图 11-379 至附图 11-415





# 凡 例

原书地图本附于每册之后，为方便读者展阅，现将地图皆单独成册。除将原地图上之繁体手写字改为简体印刷体字，并厘正个别讹误外，其余内容、比例一仍其旧，未做任何改动。兹将地图之体例说明如下：

1. 图名（标题）力求简明。

2. 每图均有正确之比例尺，俾便读者易于正确认识空间距离。

3. 现示作战经过之箭头及附标，其绘制方法力求正确与统一：

(1) 现示某一战役或会战之当时直接行动，用实箭头及队标表示，其意义为当时实际之存在。例如：



(2) 现示某一战役或会战之前之行动，用片段箭头及队标表示，其意义为过去之行踪足迹。但亦有表示残败与撤退行动者。例如：



(3) 现示某一战役或会战之后之行动，用点线箭头及队标表示，其意义为当时之未来行动。例如：



4. 附图编号——全书统一编排，以两组数字表示，位置于图之下方。

第一组：表示册数。

第二组：表示总图号。

例如：第一册之十五图为“1-15”；

第十三册之四百七十三图为“13-473”。

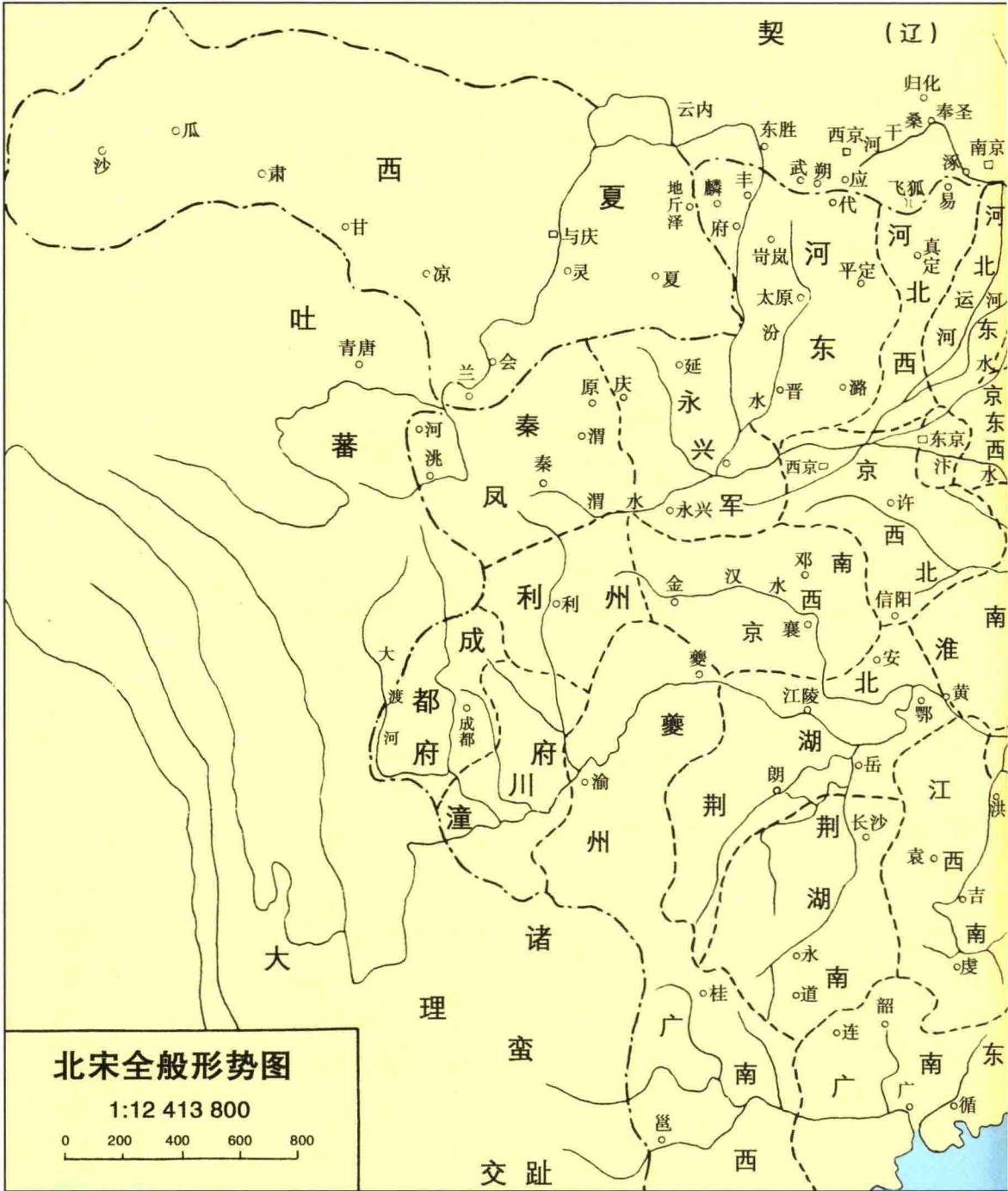
5. 附图之装订：地图册皆采用裸背精装之装订形式，以确保每张地图皆能平坦展开，以便展阅。

# 图 录

- 附图 11-379 北宋全般形势图
- 附图 11-380 宋太祖平定潞泽概况图
- 附图 11-381 宋太祖平定扬州概况图
- 附图 11-382 宋平定荆湖概况图
- 附图 11-383 宋平定后蜀作战经过图
- 附图 11-384 宋平定南汉作战经过图
- 附图 11-385 宋平定江南作战经过图
- 附图 11-386 宋灭北汉作战经过图
- 附图 11-387 宋辽高粱河之战概况图
- 附图 11-388 辽第一次南侵满城之战概况图
- 附图 11-389 辽第二次南侵瓦桥关作战概况图
- 附图 11-390 辽第三次南侵三路皆败概况图
- 附图 11-391 宋第二次北伐岐沟关等作战经过图
- 附图 11-392 宋拒辽三道国防线图
- 附图 11-393 辽第四次南侵君子馆之战概况图
- 附图 11-394 辽第五次南侵徐河等作战经过图
- 附图 11-395 辽第六次南侵裴村等作战经过图
- 附图 11-396 辽第七八两次南侵概况图
- 附图 11-397 辽第九次南侵及澶州之盟概况图
- 附图 11-398 宋夏战争地理形势图
- 附图 11-399 宋夏初期战争经过图（一）——夏初期发展
- 附图 11-400 宋夏初期战争经过图（二）——宋五路军援灵州失败



- 附图 11-401 宋夏初期战争经过图（三）——宋灵州撤退之战
- 附图 11-402 宋夏初期战争经过图（四）——夏扩张攻势
- 附图 11-403 宋夏第二期战争经过图（一）——夏之扩张及国防建设
- 附图 11-404 宋夏第二期战争经过图（二）——延州之战
- 附图 11-405 宋夏第二期战争经过图（三）——延州、好水川之战
- 附图 11-406 宋夏第二期战争经过图（四）——定川会战
- 附图 11-407 宋夏第三期战争经过图（一）——米脂寨等作战
- 附图 11-408 宋夏第三期战争经过图（二）——宋五路攻夏失败
- 附图 11-409 宋夏第三期战争经过图（三）——夏大举反攻之战
- 附图 11-410 辽金初期一、二、三、四次作战经过图
- 附图 11-411 辽金宁江州战斗示意图
- 附图 11-412 辽金达鲁古城附近战斗示意图  
辽金护步答冈战斗示意图
- 附图 11-413 金攻取辽东京、上京经过图
- 附图 11-414 金攻取辽中京经过图
- 附图 11-415 金攻取辽西京、南京及追击辽主经过图

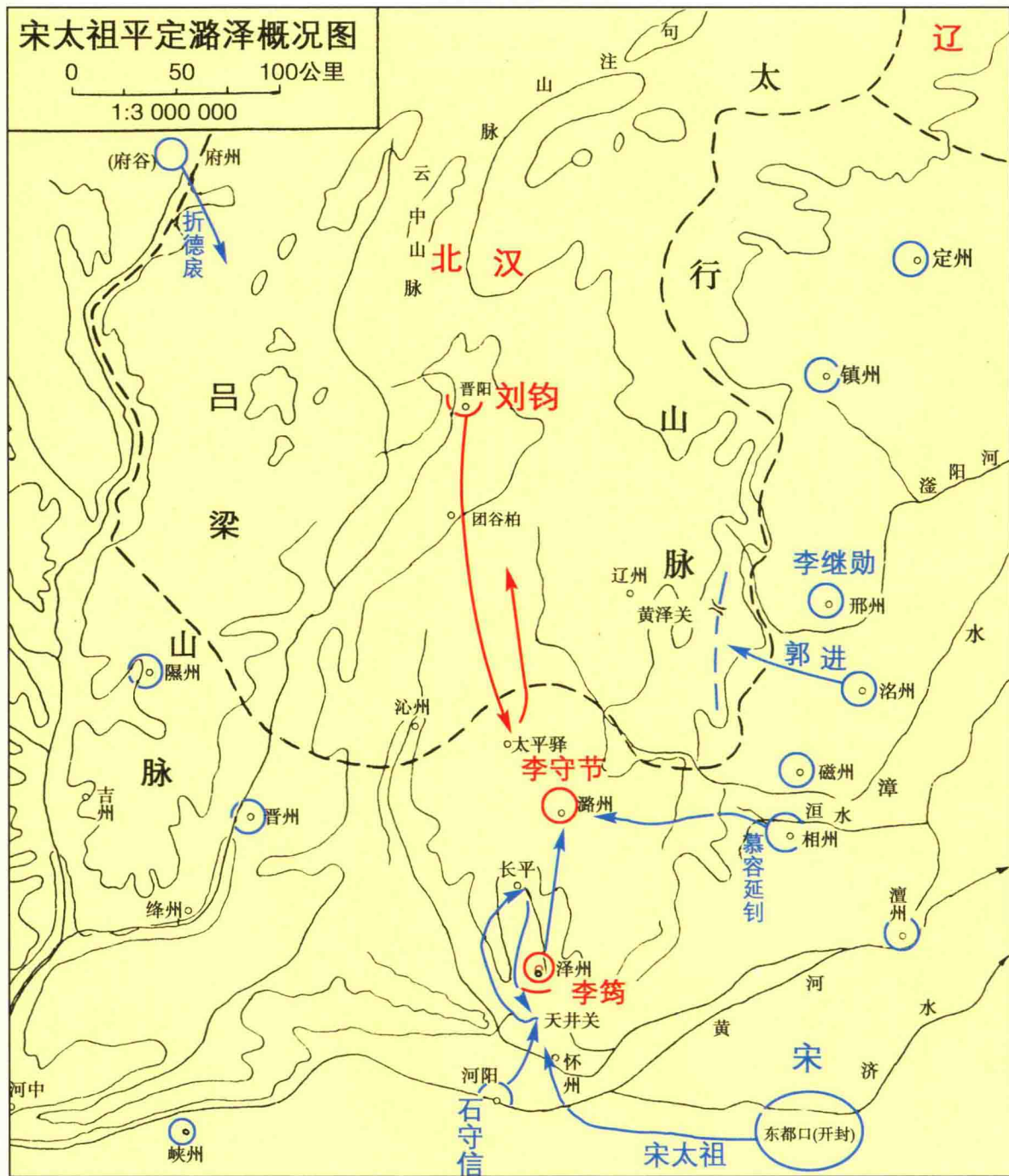


附图11-379



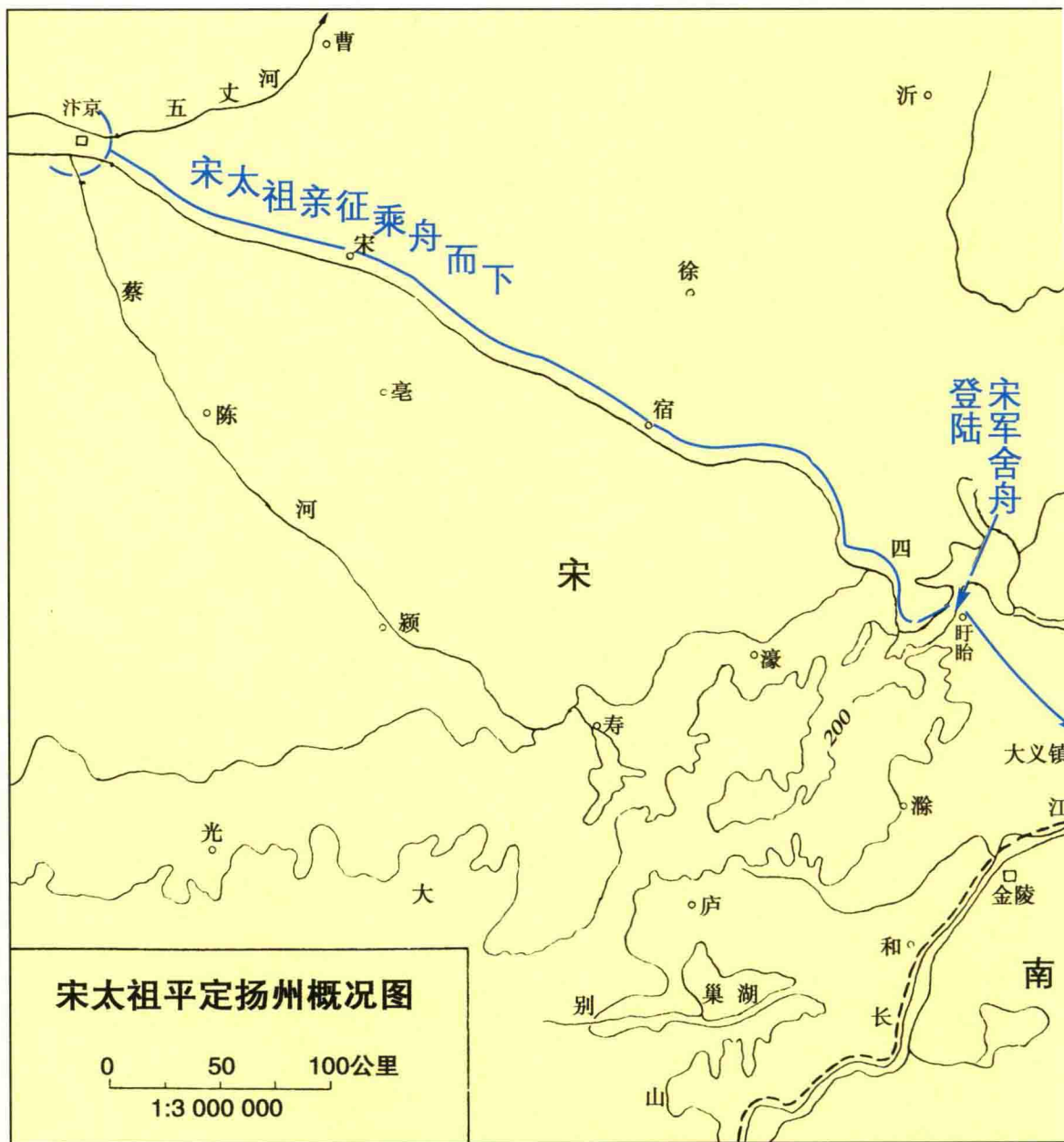
# 宋太祖平定潞泽概况图

0 50 100公里  
1:3 000 000

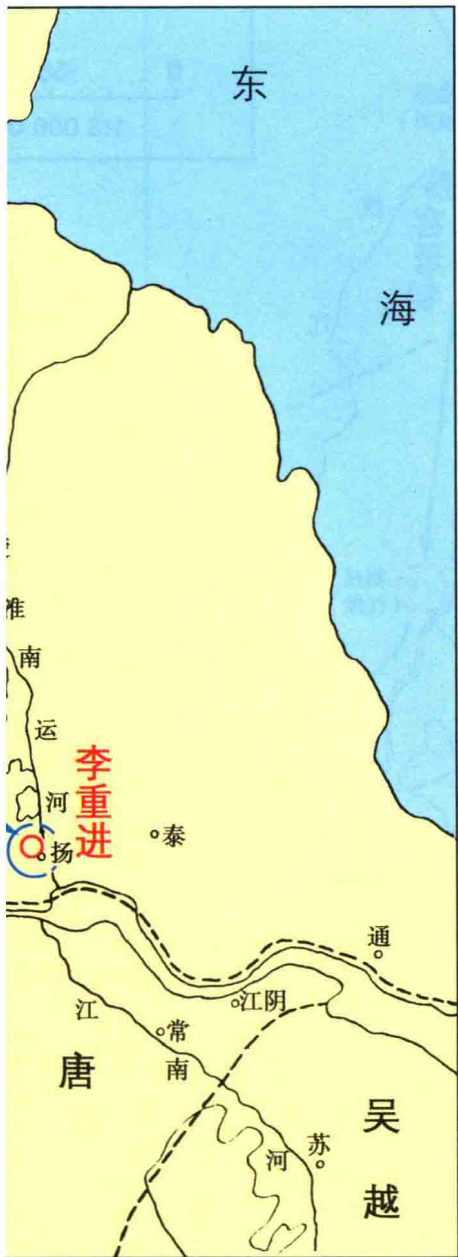


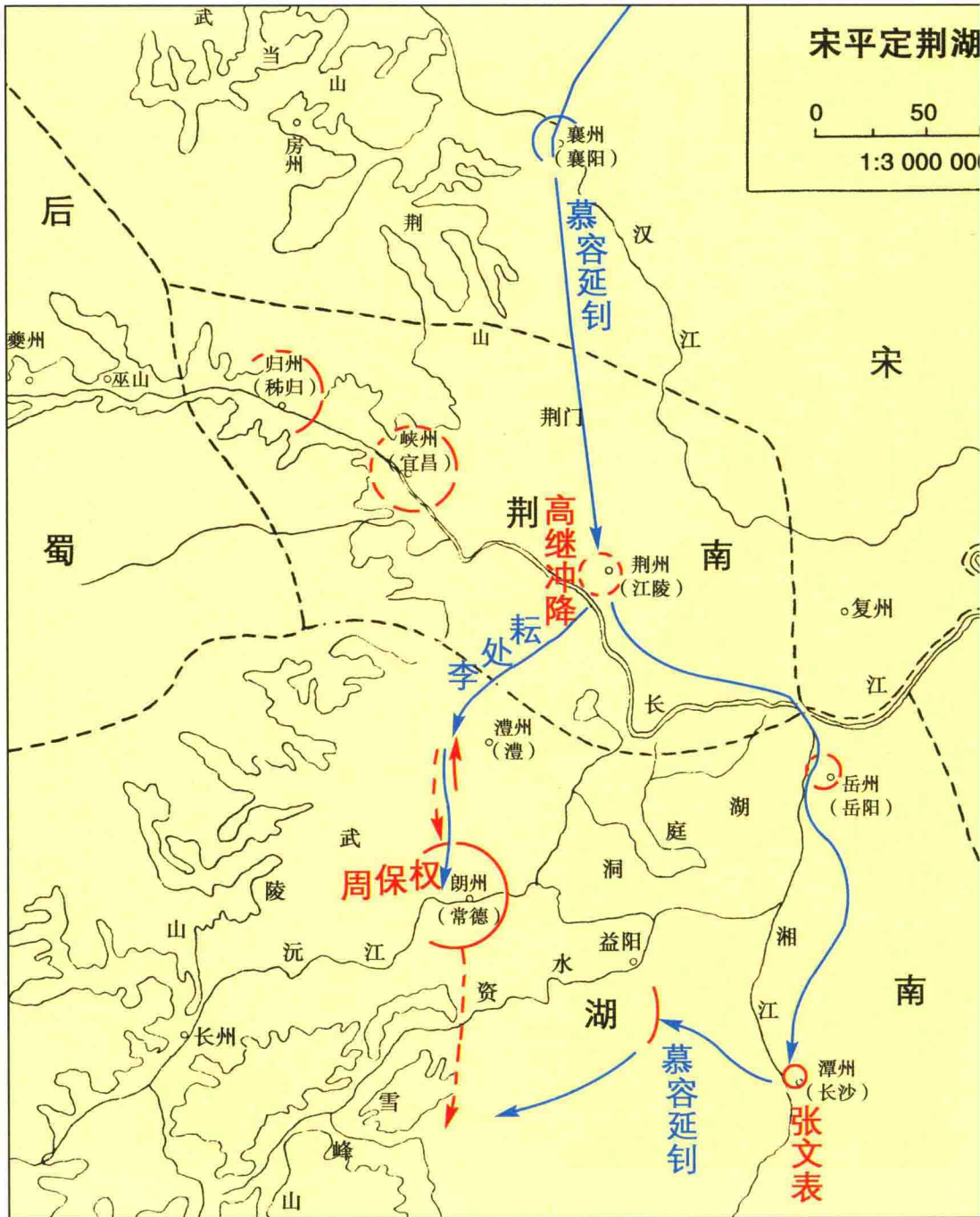
附图11-380





附图11-381





附图11-382



概况图

0公里

鄂州  
(武昌)

南

唐