

中 / 国 / 分 / 省 / 系 / 列 / 地 / 图 / 册

山西省

SHANXI SHENG DITUCE 地图册

星球地图出版社 编制

- 权威资料
- 资讯全面
- 便携实用



星球地图出版社
STAR MAP PRESS

中 / 国 / 分 / 省 / 系 / 列 / 地 / 图 / 册

地图册

星球地图出版社 编制

山西省



星球地图出版社
STAR MAP PRESS

图书在版编目 (C I P) 数据

山西省地图册 / 星球地图出版社编. —2版. —北京: 星球地图出版社, 2015.1
ISBN 978-7-5471-1680-7

I. ①山… II. ①星… III. ①行政区地图—山西省—地图集 IV. ①K992.225

中国版本图书馆CIP数据核字(2013)第269763号

山西省地图册

作 者 星球地图出版社
责任编辑 何 慧
封面设计 弓 洁
出版发行 星球地图出版社
地址邮编 北京北三环中路69号 100088
网 址 <http://www.starmap.com.cn>
印 刷 中国人民解放军第一二〇六工厂
经 销 新华书店
开 本 890毫米×1240毫米 1/32
印 张 5.5
版次印次 2016年修订 第2版 2016年1月第10次印刷
印 数 41001-47000
定 价 22.00元
审 图 号 JS(2013)01-194

PhotoTime提供部分图片。

书中部分图片作者不详,有关事宜,请与本社联系。
如有残损随时调换(发行部电话:010-62036533)

图内界线不作划界依据

版权所有 侵权必究

目 录

序 图

2-3	山西政区	1 : 2 500 000
4-5	山西地势	1 : 2 500 000
6-7	山西交通	1 : 2 500 000
8-9	山西高速	1 : 2 500 000
10-11	山西旅游	1 : 2 500 000

地县图

12-13	太原市	1 : 670 000
14-15	太原城区	
16-17	尖草坪区 杏花岭区 万柏林区 迎泽区 晋源区 小店区	1 : 270 000
18-19	娄烦县 古交市	1 : 360 000
20	清徐县	1 : 370 000
21	阳曲县	1 : 460 000
22-23	大同市	1 : 1 050 000
24-25	大同城区	
26	城区 南郊区 矿区 新荣区	1 : 340 000
27	广灵县	1 : 530 000
28	阳高县	1 : 510 000
29	天镇县	1 : 450 000
30	左云县	1 : 400 000
31	灵丘县	1 : 470 000
32	浑源县	1 : 400 000
33	大同县	1 : 360 000
34-35	阳泉市	1 : 540 000
36-37	阳泉城区	
38-39	城区 矿区 郊区 平定县	1 : 300 000
40-41	盂县	1 : 370 000
42-43	长治市	1 : 800 000
44-45	长治城区	
46	城区 郊区 长治县 潞城市	1 : 400 000
47	襄垣县	1 : 390 000
48	壶关县	1 : 320 000
49	屯留县	1 : 370 000
50	黎城县	1 : 380 000
51	平顺县	1 : 400 000
52	长子县	1 : 380 000
53	武乡县	1 : 400 000
54	沁源县	1 : 500 000
55	沁县	1 : 410 000
56-57	晋城市	1 : 710 000
58-59	晋城城区	
60	城区 泽州县	1 : 420 000
61	阳城县	1 : 450 000
62-63	沁水县	1 : 400 000
64	高平市	1 : 340 000
65	陵川县	1 : 420 000
66-67	朔州市	1 : 750 000
68-69	朔州城区	
70-71	平鲁区 朔城区	1 : 420 000
72-73	山阴县 应县	1 : 380 000
74	右玉县	1 : 460 000
75	怀仁县	1 : 440 000
76-77	晋中市	1 : 1 110 000
78-79	晋中城区	
80-81	榆次区 寿阳县	1 : 450 000
82	太谷县	1 : 390 000
83	介休市 灵石县	1 : 450 000

84	榆社县	1 : 400 000
85	左权县	1 : 480 000
86-87	和顺县	1 : 360 000
88-89	昔阳县	1 : 320 000
90-91	平遥县 祁县	1 : 340 000
92-93	忻州市	1 : 1 200 000
94-95	忻州城区	
96-97	忻府区 定襄县	1 : 330 000
98-99	原平市	1 : 360 000
100-101	五台县	1 : 390 000
102-103	代县 静乐县	1 : 430 000
104-105	繁峙县	1 : 350 000
106-107	宁武县	1 : 400 000
108	五寨县	1 : 430 000
109	神池县	1 : 390 000
110-111	保德县 岢岚县	1 : 400 000
112-113	偏关县 河曲县	1 : 430 000
114-115	吕梁市	1 : 1 250 000
116-117	吕梁城区	
118	离石区	1 : 460 000
119	柳林县	1 : 380 000
120-121	岚县 汾阳市	1 : 400 000
122	孝义市	1 : 350 000
123	文水县	1 : 400 000
124	中阳县	1 : 460 000
125	交口县	1 : 390 000
126-127	兴县	1 : 410 000
128	临县	1 : 540 000
129	石楼县	1 : 510 000
130-131	方山县 交城县	1 : 510 000
132-133	临汾市	1 : 970 000
134-135	临汾城区	
136-137	尧都区	1 : 310 000
138	侯马市 曲沃县	1 : 270 000
139	翼城县	1 : 350 000
140	汾西县	1 : 330 000
141	霍州市	1 : 310 000
142-143	洪洞县	1 : 300 000
144	襄汾县	1 : 410 000
145	乡宁县	1 : 440 000
146	古县	1 : 430 000
147	浮山县	1 : 290 000
148	安泽县	1 : 410 000
149	吉县	1 : 480 000
150-151	大宁县 蒲县	1 : 370 000
152-153	永和县 隰县	1 : 380 000
154-155	运城市	1 : 790 000
156-157	运城城区	
158	河津市	1 : 270 000
159	盐湖区	1 : 360 000
160	芮城县	1 : 380 000
161	平陆县	1 : 430 000
162	闻喜县	1 : 450 000
163	永济市	1 : 400 000
164	临猗县	1 : 360 000
165	万荣县	1 : 380 000
166-167	稷山县 新绛县	1 : 280 000
168	绛县	1 : 360 000
169	夏县	1 : 390 000
170-171	垣曲县	1 : 290 000

图例

序图

★北京

◎太原

●运城

●林芝县

◎昔阳县

○老营

首都

省级行政中心

地级市行政中心

地区、盟、自治州行政中心

县级行政中心

乡级行政中心

地县图

居民地

◎太原

省级行政中心

◎运城

地级市行政中心

◎林芝县

地区、盟、自治州行政中心

◎平陆县

县级行政中心

○北格镇

乡级行政中心

○西王村

村庄

△巴彦塘

蒙古包

境界

国界 未定国界

省级界 未定省界

特别行政区界

地级界

县级界

特种地区界

交通

国家级 省级

高速公路及编号

在建高速公路

高速公路出入口 收费站 服务区

国道及编号

省道及编号

县乡公路 里程 起讫点

复线铁路 隧道

建筑中 单线铁路 车站

高速铁路

航海线及里程

长 城

桥梁 隧道 隧道群

机动渡口 人力渡口

机场 港口 口岸

水系

海岸线

常水河 瀑布

干河 时令河

水库 闸坝

咸水湖 淡水湖

时令湖 干湖

运河

沟渠

坎儿井

泉 井

地形及其他

沙漠 自然保护区界

沼泽 盐沼

盐田 雪山

关帝庙 ▲ 1921

山隘

平遥古城 世界遗产

壶口瀑布 国家级风景名胜区

之江 国家旅游度假区

等顶山 国家森林公园、地质公园

庞泉窝 国家级自然保护区

晋化寺 其他风景名胜区

狮顶山 其他森林公园

穆山 其他自然保护区

广济寺 旅游景点

城市图

街区 街道 干线路

公园、绿地

轨道交通 车站 换乘站

隧道

索道

城墙

★ 省级政府

★ 地级政府

★ 县级政府

★ 乡级政府

交警部门

宾馆、饭店

大厦

商场

学校

医院

银行

邮局

体育场馆

图书馆

电影院

电视塔

加油站

修理厂

停车场

庙宇 清真寺

古塔

亭

墓地

长途汽车站

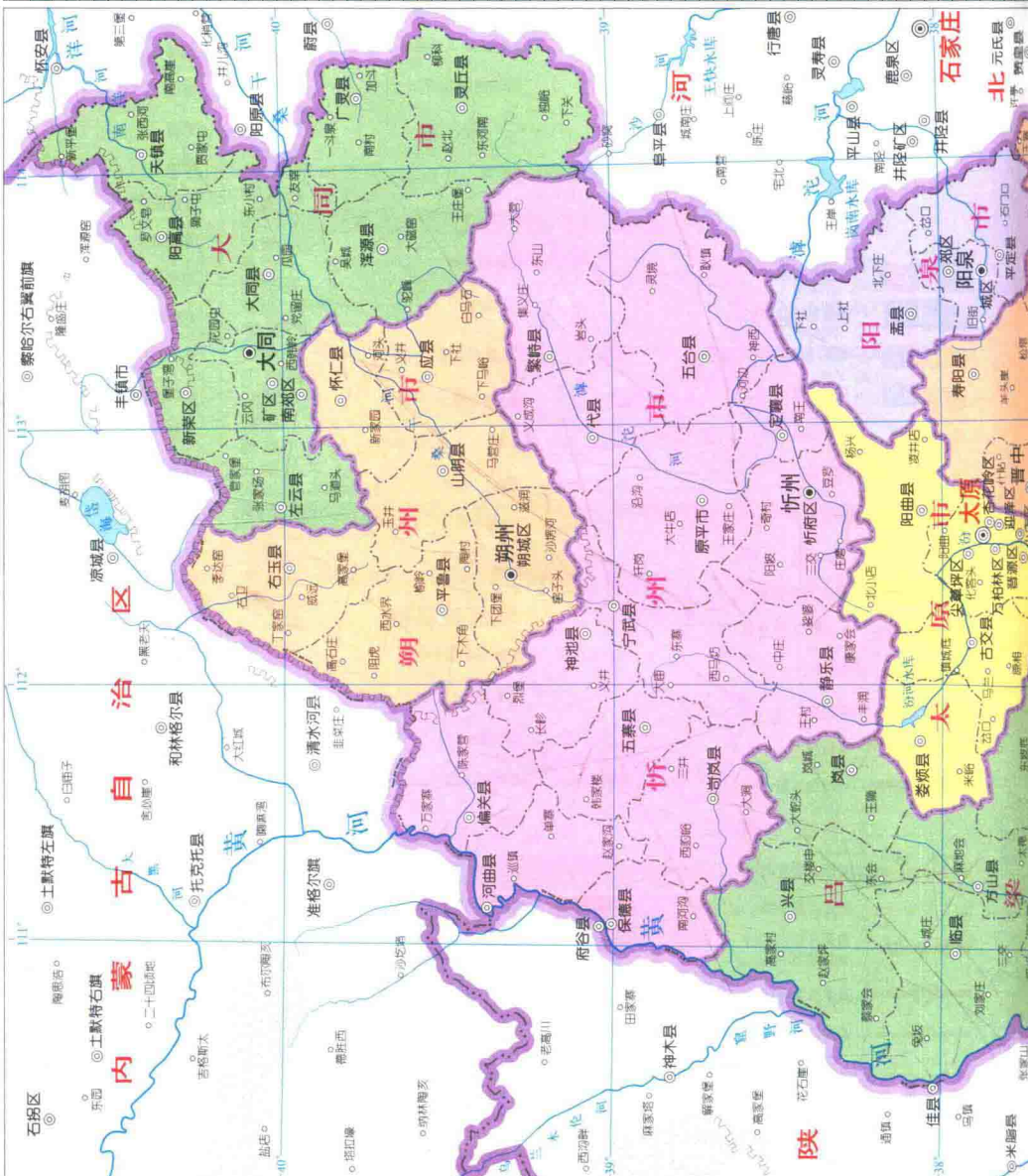
立交桥

旅游景点

其他单位

行政区划统计表

地名	人口	面积	备注
太原市	366	6109	(常住人口)
长治市	342	1440	
临汾市	311	1007	
晋中市	290	1678	
吕梁市	285	1679	
忻州市	272	1113	
朔州市	250	1003	
阳泉市	249	1484	
晋城市	248	1000	
运城市	247	1000	
大同市	318	14056	
泽州	67	47	
沁源	48	80	
沁县	30	979	
平顺	11	1007	
襄垣	29	1678	
武乡	26	1679	
沁水	26	2722	
泽州	36	1968	
左权	15	1294	
大同	18	1478	
朔州	182	10625	
朔平	44	1780	
山阴	23	2315	
应县	24	1695	
右玉	11	1979	
怀仁	29	1234	
阳泉	132	4559	
矿区	23	15	
郊区	26	12	
矿区	21	627	
郊区	32	1391	
郊区	30	2516	
郊区	437	4385	
郊区	53	281	
郊区	32	291	
郊区	23	614	
郊区	34	482	
郊区	26	1178	
郊区	27	1190	
郊区	16	1850	
郊区	17	1113	
郊区	39	1008	
郊区	30	1003	
郊区	21	1615	
郊区	18	1320	
郊区	16	2640	
晋中市	218	9425	
晋中	35	143	
晋中	48	980	
晋中	50	2024	
晋中	31	1918	
晋中	26	1702	
忻州市	312	25152	
忻州	54	1987	
忻州	49	2950	
忻州	22	851	
忻州	32	2895	
忻州	21	1779	
忻州	19	2142	
忻州	16	2007	
忻州	10	1471	
忻州	12	1388	
忻州	9	3370	
忻州	17	3109	



山西地势 山西省地处太行山与黄河中下游峡谷之间,位于我国三大阶梯状地形上第二阶梯中部的东前缘地带,巍然屹立于华北大平原的西侧。通常被认为是我国黄土高原的一部分,而实质上它的主体是一个有黄土覆盖的起伏较大的山地型高原,称为“山西高原”。其地势有五大特点:

高差悬殊,挺拔高耸。省境内最高处是五台山的北台叶斗峰。海拔3061米,最低处在垣曲县黄河谷地,西阳河口海拔不足180米,高低相差2800余米。地势的巨大高差是各个山地形成自然景观垂直分布的重要原因。

山地丘陵多,平原少。省境内地形多样,山地、丘陵、残坡、台地、谷地、平原等交错分布,而以山地、丘陵为主。

黄土广布,地面侵蚀切割强烈。黄土是大风作用形成的特殊堆积物,我国黄土高原以其独特的地貌形态称著于世。山西遍布着黄土,被认为是黄土高原的一部分。随着地势起伏和下伏基岩地形的影响,黄土集中成片分布在吕梁山以西的晋西沿黄河诸县,与陕北陇东的黄土高原主体连接,覆盖厚度大多在100米—150米。此外,黄土还散布于山麓、洪积台丘、山间盆地、台



比例尺 1:2 500 000
25.0千米 0 25.0 50.0 75.0千米

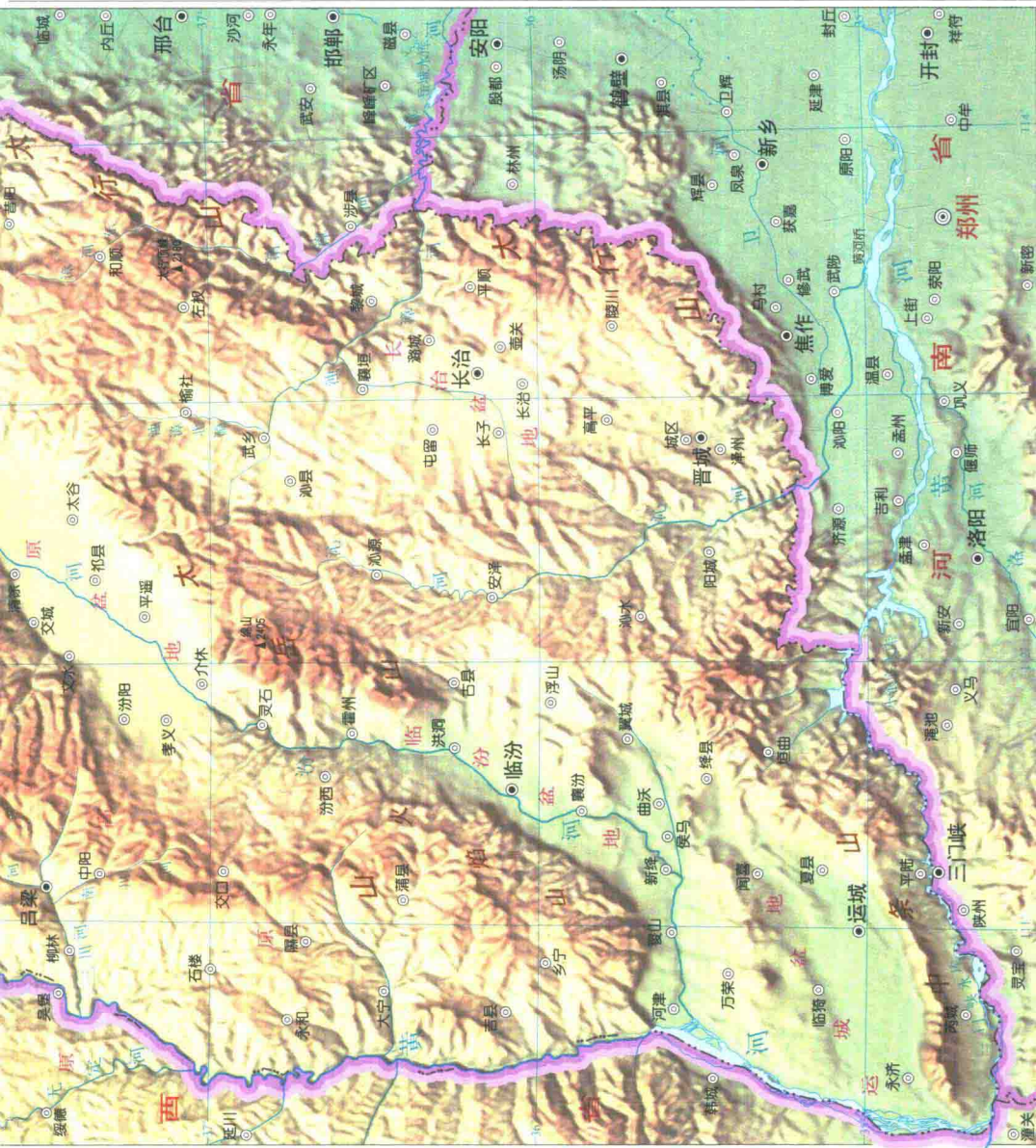
地、山间宽谷等处，一般厚度30米—50米。

南低北高，呈阶梯状抬升。山西高原中部，是一串呈S形的断陷盆地。从南到北，它们依次是运城、临汾、太原、忻州，大同等五个盆地。如果将各盆地看作是各个地势基面，从与运城盆地相似的高度，从南到北跨越山西全境，直至东北方向海拔约1400米的河北省张北高原，地势呈阶梯状逐渐升起，平地跨度已达1000米。

山脉走向。山脉走向斜断。东部山地属华夏体系和华夏体系；西部山地为祁吕贺大山字型东翼。这样的山势，恰与夏季东南季风的来向相垂直或斜交，形成天然屏障，阻挡着潮湿气团不易伸入省境东部山地、晋东南高原和西部山地。由于地势抬升，迎风坡降水较多，而背风坡面的中部山地和晋西北丘陵降水很少，这都是山

西地势阻挡东南季风所致。地势由东北向西南南倾。东西两侧是太行山与吕梁山，南北两端有中条山和恒山。境内主要河流汾河流贯全省，发源于宁武县，全长761千米，是黄河第二大支流。

黄河在吉县壶口一带落差大，水流急，形成著名的壶口瀑布。

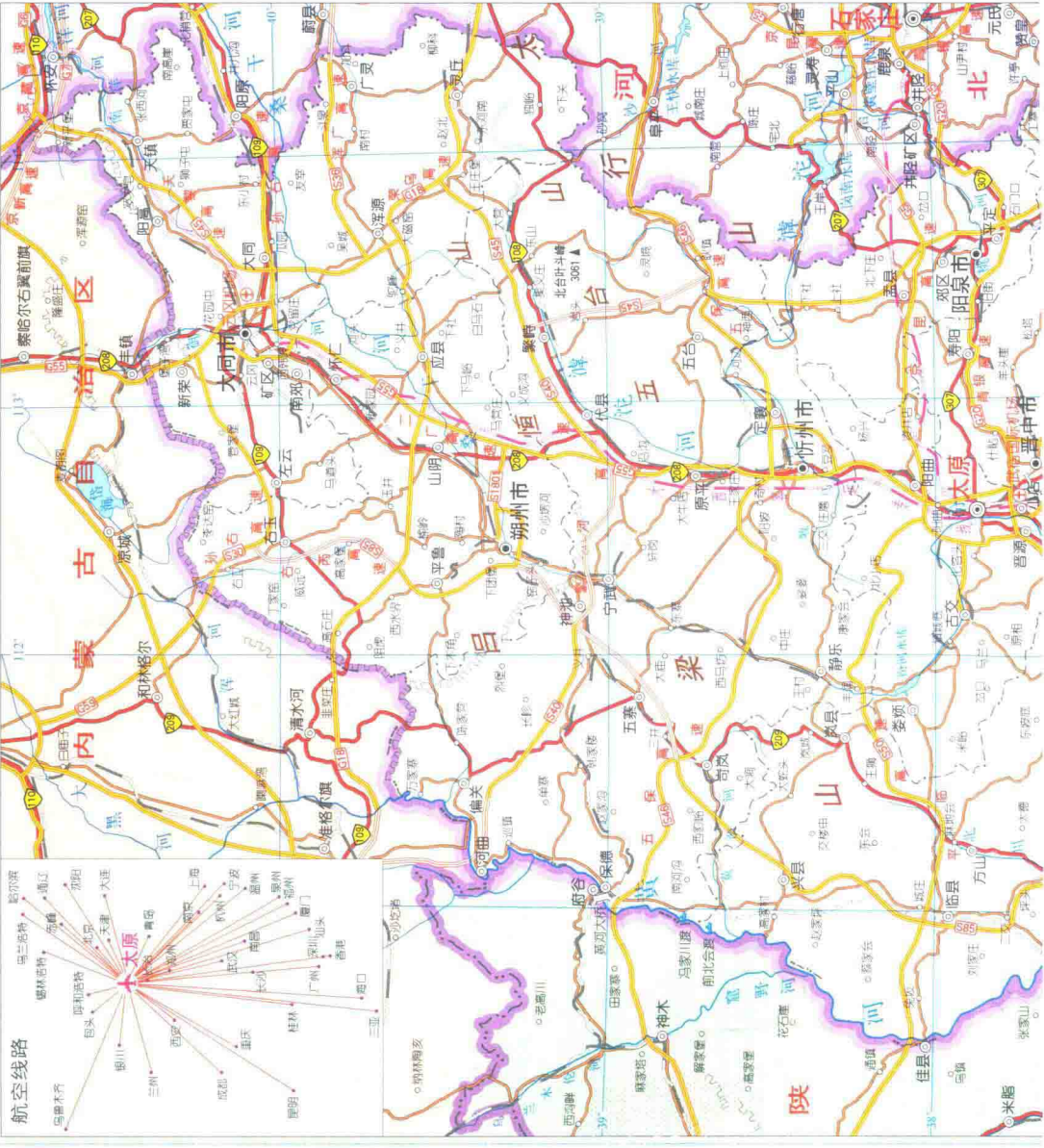


山西交通

山西是我
国中部地区的交通枢纽。
山西省交通运输业发展迅速，现已初步形成了铁路、公路、航空纵横交错、四通八达的立体交通网络。

山西铁路以太西各运专线，南北同蒲线和石太专线为主，形成石太、京原、京包、太焦、邯长、侯月、大秦、神黄、神朔和南北同蒲10条大铁路干线和13条主要支线和400多条专用线的铁路运输网络，分别与国家的铁路大动脉京包线、陇海线、海大线相衔接，可通达国内各大城市和秦皇岛、天津、石臼所等海岸码头。中国第一条并着重载单元列车（皇岛）线及新建的侯（马）（月山）线成为晋煤外运新的大通道，营运里程达3328千米。石太客运专线开通加快了客运量的发展。

山西省公路以省会太原为中心，以国道、省干线为骨架，沟通全省城乡及邻省重要城市。贯穿南北的二（连浩特）广（州）高速公路是全省物资流通的主干线。新开通的太原—石家庄高速公路，与北京—石家庄津塘、京港澳高速公路网络体系。山西省高速公路网总里程为6302千米。全省镇镇通油路，





小浪底水库



乡乡通公路、村村通机动的目标已基本实现，截至2011年底，全省公路里程达13.5万千米，其中高速公路4005千米。实现了省会到地级市3小时高速通达，82%的县通高速公路。基本建成了以太原、大同、长治、临汾、侯马等地方为中心的“三纵十一横十一环”的公路格局，有国道7条，联系省内外的干线公路10余条，其中有二连浩特至河口的纵向国道干线以及至北京—太原—昆明的108国道、呼和浩特起经本省至广西北海的209国道等。太原至石家庄青银高速公路已建成正式通车。山西民用航空运输事业发展迅速，大同、太原、长治、运城机场已开通至全国各主要城市的60多条航线。城市可直通全国46多个大中城市。1993年太原航空口岸经国务院批准对外开放，成为国家一类口岸。

沿黄河有晋北会、冯家川、平渡关、蒲州、晋阳、龙门口、茅津渡等渡口，共有省运营船舶244艘，载客量2841客位。

沿黄河有晋北会、冯家川、平渡关、蒲州、晋阳、龙门口、茅津渡等渡口，共有省运营船舶244艘，载客量2841客位。

沿黄河有晋北会、冯家川、平渡关、蒲州、晋阳、龙门口、茅津渡等渡口，共有省运营船舶244艘，载客量2841客位。

沿黄河有晋北会、冯家川、平渡关、蒲州、晋阳、龙门口、茅津渡等渡口，共有省运营船舶244艘，载客量2841客位。

沿黄河有晋北会、冯家川、平渡关、蒲州、晋阳、龙门口、茅津渡等渡口，共有省运营船舶244艘，载客量2841客位。

沿黄河有晋北会、冯家川、平渡关、蒲州、晋阳、龙门口、茅津渡等渡口，共有省运营船舶244艘，载客量2841客位。

沿黄河有晋北会、冯家川、平渡关、蒲州、晋阳、龙门口、茅津渡等渡口，共有省运营船舶244艘，载客量2841客位。

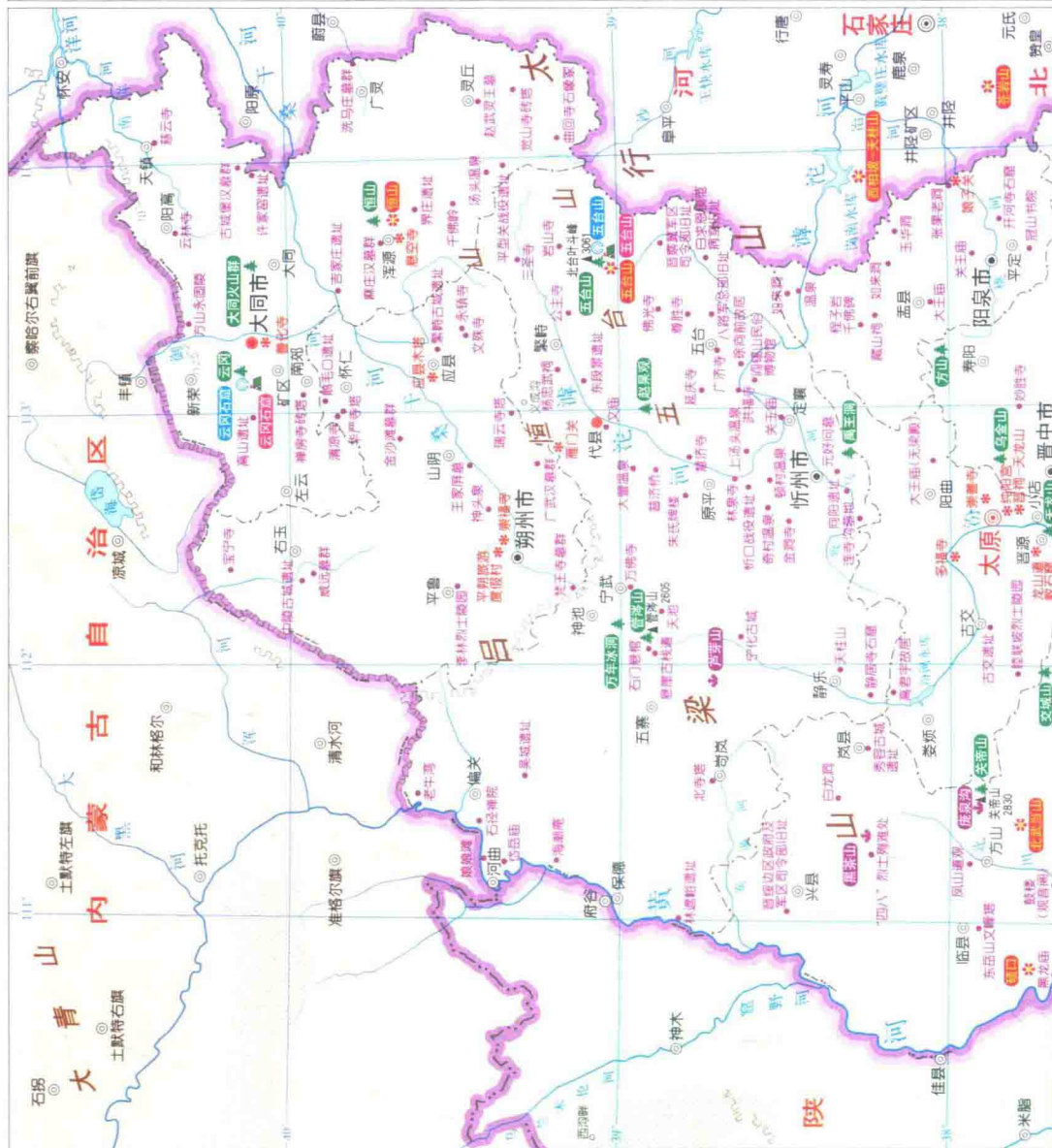
沿黄河有晋北会、冯家川、平渡关、蒲州、晋阳、龙门口、茅津渡等渡口，共有省运营船舶244艘，载客量2841客位。

沿黄河有晋北会、冯家川、平渡关、蒲州、晋阳、龙门口、茅津渡等渡口，共有省运营船舶244艘，载客量2841客位。



山西是中华民族发祥地之一，被誉为“华夏文明摇篮”。“女娲补天”的传说就发生在山西。华夏民族的始祖黄帝和炎帝都曾留下了众多悠久的历史，留下了众多文化遗址。华夏文明源远流长，悠久的历史留下了众多文化遗址。华夏文明源远流长，悠久的历史留下了众多文化遗址。华夏文明源远流长，悠久的历史留下了众多文化遗址。

山西现存的古建筑居全国之首，列为国家重点保护的有50处，省级400多处。四大佛教圣地之一的五台山，寺庙群集千年之萃。建于北魏的恒山悬空寺，建于悬崖峭壁之上，以惊险奇特著称；太原的晋祠是形式多样的古建筑荟萃的游览胜地；平遥古城是现今国内最为完整的世界文化遗产。晋祠是现今国内最为完整的世界文化遗产。晋祠是现今国内最为完整的世界文化遗产。晋祠是现今国内最为完整的世界文化遗产。



比例尺 1:250万

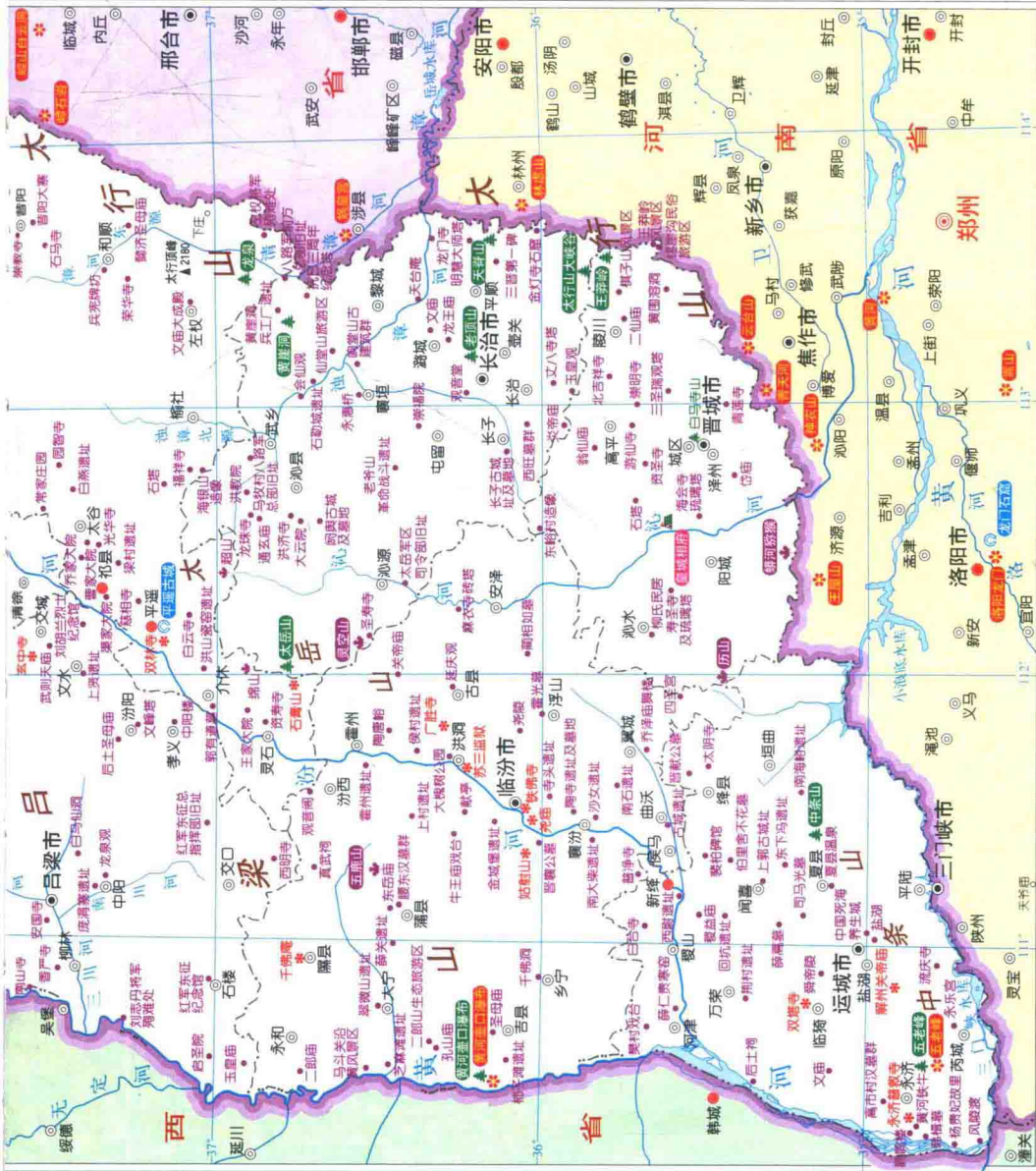
0 25.0 50.0 75.0 千米

自然风光秀美。北岳恒山是五岳之一；绵山气候宜人，自古就是避暑胜地；北武当山、灵空山、管涔山等各有特点；另外还有庞泉沟、芦芽山、历山、蟒河、五鹿山、黑茶山等国家自然保护区，风景秀丽，各具特点。

山西著名的旅游景点有：大同旅游区的云冈石窟、悬空寺、应县木塔以及五岳之一的北岳恒山；忻州旅游区的五台山、芦芽山、绵山景区的尧庙、洪洞县的晋祠、晋中的平遥古城、晋南的襄垣大院、洪洞县的广胜寺、吉县黄河壶口瀑布；运城旅游区解州关帝庙、芮城永乐宫、夏县司马迁龙马墓、永济黄河铁牛和鹳雀楼塔等。

世界遗产：平遥古城、云冈石窟。
国家级风景名胜區：佛教名山五台山，北岳恒山及黄河壶口瀑布、北武当山、五老峰、碛口等。
国家历史文化名城：太原、大同、平遥、新绛、代县、祁县。

国家森林公园：五台山、黄龙山、关帝山、管涔山、恒山、云冈、龙聚、禹王洞、赵果观、方山、交城山、太岳山、五老峰、老顶山、乌金山、中条山、太行山大峡谷、黄崖洞、太行山大峡谷、黄河壶口瀑布、太行山大峡谷、宁武万年冰洞、王莽岭等。



- 平遥 国家历史文化名城
- ★ 二泉亭 其他风景名胜區
- ▲ 绵山 其他自然保护區
- 晋中 避暑胜地
- ★ 晋祠 国家森林公园
- ★ 芦芽山 国家森林公园

