

# 中国 NATIONAL GEOGRAPHY 国家地理

## 百科全书

## 四川、贵州、云南、西藏

张妙弟◎主编



北京联合出版公司  
Beijing United Publishing Co., Ltd.




# 中国国家地理 8

## 中国 百科全书

NATIONAL GEOGRAPHY 张妙弟◎主编

四川、贵州、云南、西藏



北京联合出版公司  
Beijing United Publishing Co., Ltd.

## 图书在版编目 (CIP) 数据

中国国家地理百科全书. 四川、贵州、云南、西藏 / 张妙弟主编. —北京: 北京联合出版公司, 2016.6

ISBN 978-7-5502-7547-8

I. ①中… II. ①张… III. ①地理—四川省—通俗读物  
②地理—贵州省—通俗读物③地理—云南省—通俗读物  
④地理—西藏—通俗读物 IV. ①K92-49

中国版本图书馆 CIP 数据核字 (2016) 第 078330 号



# 中国国家地理百科全书

## 四川、贵州、云南、西藏

主 编: 张妙弟

选题策划: 

责任编辑: 李 征

文图编辑: 樊文龙

封面设计: 罗 雷

版式设计: 何冬宁

图片提供: 视觉中国 北京全景视觉图片有限公司

北京联合出版公司出版

(北京市西城区德外大街83号楼9层 100088)

北京艺堂印刷有限公司印刷 新华书店经销

字数1500千字 787毫米×1092毫米 1/16 100印张

2016年6月第1版 2016年6月第1次印刷

ISBN 978-7-5502-7547-8

定价: 199.00元 (全10册)

版权所有, 侵权必究

本书若有质量问题, 请与本社图书销售中心联系调换。

电话: 010-82082775

**四川省****行政区划/8**

- ◎成都市/广元市/10
- ◎自贡市/11
- ◎攀枝花市/12

**人口、民族/14**

- ◎羌族/14
- ◎火把节/15

**历史文化/16**

- ◎三星堆遗址/16
- ◎金沙遗址/17
- ◎李冰修筑都江堰/湖广填四川/18

**地貌/20**

- ◎四川盆地/20
- ◎贡嘎山/21
- ◎四姑娘山/23

**水系/24**

- ◎岷江/24
- ◎大渡河/25

**气候/26****自然资源/27**

- ◎皱皮杜鹃/小熊猫/27
- ◎大熊猫/28

**经济/30**

- ◎农业/30
- ◎工业/32
- ◎交通/33

**旅游地理/34**

- ◎九寨沟/34
- ◎黄龙/35
- ◎峨眉山/36
- ◎青城山/蜀南竹海/39
- ◎稻城亚丁/40
- ◎乐山大佛/武侯祠/43
- ◎杜甫草堂/44
- ◎德格印经院/45
- ◎望江楼/46
- ◎泸定桥/47

**贵州省****行政区划/50**

- ◎贵阳市/51
- ◎遵义市/52
- ◎六盘水市/53
- ◎安顺市/54

**人口、民族/55**

- ◎苗族/布依族/56
- ◎侗族/水族/57

**历史文化/58**

- ◎侗文化/58
- ◎奢香/59
- ◎阳明心学的开创/60
- ◎遵义会议/61

**地貌/62**

- ◎大娄山/乌蒙山/63

**水系/64**

- ◎乌江/64

- ◎北盘江/赤水河/66
- ◎草海/68

**气候/69****自然资源/70**

- ◎长苞铁杉/70
- ◎马尾树/百里杜鹃/71
- ◎黑颈鹤/灰鹤/72
- ◎黔金丝猴/73

**经济/74**

- ◎农业/74
- ◎工业/交通/76

**旅游地理/78**

- ◎梵净山/79
- ◎黔灵山/80
- ◎织金洞/81
- ◎安顺龙宫/82
- ◎天星桥/黄果树瀑布/83
- ◎滴水滩多级瀑布/84
- ◎青龙洞/85
- ◎文昌阁/安顺文、武庙/86

**云南省****行政区划/90**

- ◎昆明市/92
- ◎大理市/93
- ◎楚雄市/个旧市/94

**人口、民族/96**

- ◎彝族/白族/97
- ◎哈尼族/98



- ◎傣族/傈僳族/99
- ◎拉祜族/佤族/100
- ◎纳西族/101
- ◎景颇族/布朗族/普米族/102
- ◎阿昌族/103
- ◎怒族/基诺族/104
- ◎德昂族/独龙族/105

### 历史文化/106

- ◎元谋人/106
- ◎天宝战争/107
- ◎闻一多拍案而起/聂耳/108

### 地貌/110

- ◎梅里雪山/110
- ◎哀牢山/112
- ◎怒江大峡谷/澜沧江大峡谷/113

### 水系/114

- ◎金沙江/114
- ◎三江并流/115
- ◎滇池/116
- ◎抚仙湖/117

### 气候/118

### 自然资源/119

- ◎茈碧莲/望天树/119
- ◎铁树/120
- ◎蜂猴/121
- ◎绿孔雀/亚洲象/122

- ◎滇金丝猴/123

### 经济/124

- ◎农业/124
- ◎工业/交通/125

### 旅游地理/126

- ◎玉龙雪山/126
- ◎苍山洱海/蝴蝶泉/127
- ◎石林/128
- ◎燕子洞/129
- ◎西双版纳/130
- ◎崇圣寺三塔/131
- ◎丽江古城/132

## 西藏自治区

### 行政区划/136

- ◎拉萨市/137
- ◎日喀则市/林芝市/138
- ◎昌都市/140

### 人口、民族/142

- ◎藏族/142
- ◎门巴族/珞巴族/143

### 历史文化/144

- ◎松赞干布/144
- ◎唐蕃和亲/唐蕃会盟/145
- ◎藏传佛教/146
- ◎五世达赖喇嘛/活佛转世/147

### 地貌/149

- ◎喜马拉雅山脉/149
- ◎珠穆朗玛峰/150

- ◎冈底斯山脉/横断山脉/151

- ◎唐古拉山脉/念青唐古拉山脉/153

### 水系/154

- ◎雅鲁藏布江/154
- ◎玛旁雍错/156
- ◎纳木错/羊卓雍错/157

### 气候/158

### 自然资源/159

- ◎铬铁矿/羊八井地热/159
- ◎黄花杓兰/苞叶雪莲/牦牛/160

- ◎藏羚羊/161

- ◎藏獒/162

### 经济/163

- ◎农业/163
- ◎工业/交通/164

### 旅游地理/166

- ◎布达拉宫/166
- ◎大昭寺/167
- ◎哲蚌寺/168
- ◎甘丹寺/扎什伦布寺/169
- ◎罗布林卡/170
- ◎八廓街/藏王墓 /171
- ◎色拉寺/172
- ◎神秘的古格王国/白居易壁画/174





# 中国国家地理 8

## 中国 百科全书

NATIONAL GEOGRAPHY 张妙弟◎主编

四川、贵州、云南、西藏

## 图书在版编目 (CIP) 数据

中国国家地理百科全书. 四川、贵州、云南、西藏 / 张妙弟主编. —北京: 北京联合出版公司, 2016.6

ISBN 978-7-5502-7547-8

I. ①中… II. ①张… III. ①地理—四川省—通俗读物  
②地理—贵州省—通俗读物③地理—云南省—通俗读物  
④地理—西藏—通俗读物 IV. ①K92-49


中国版本图书馆 CIP 数据核字 (2016) 第 078330 号



# 中国国家地理百科全书

## 四川、贵州、云南、西藏

主 编: 张妙弟

选题策划: 

责任编辑: 李 征

文图编辑: 樊文龙

封面设计: 罗 雷

版式设计: 何冬宁

图片提供: 视觉中国 北京全景视觉图片有限公司

北京联合出版公司出版

(北京市西城区德外大街83号楼9层 100088)

北京艺堂印刷有限公司印刷 新华书店经销

字数1500千字 787毫米×1092毫米 1/16 100印张

2016年6月第1版 2016年6月第1次印刷

ISBN 978-7-5502-7547-8

定价: 199.00元 (全10册)

版权所有, 侵权必究

本书若有质量问题, 请与本社图书销售中心联系调换。

电话: 010-82082775

## 前言



我们的祖国是人类文明的重要发源地之一。在这片神奇伟大的土地上，山河壮美，历史悠久，文化灿烂，自然资源极为丰富。从冰雪覆盖的喜马拉雅、莽莽昆仑，到波澜壮阔的深海大洋，从朔风凛冽的茫茫大漠、蓝天白云的万里草原，到锦绣江南的水乡雅韵、奇美幽邃的山川大泽，国土民风、环境资源、经济文化都各具特色，共同构成了中国的自然与人文景观。

我们所处的多样而美丽的地理环境是中华民族赖以生存和发展的基础。祖国的繁荣昌盛要靠具有高水平文化素质的全体人民的共同努力，只有如此，国家才能更加文明进步，中华民族的复兴大业才能早日实现。地理教育同其他教育一样是国民素质教育的重要组成部分，它能使接受教育的国民基本掌握中国乃至世界的地理与风土人情的知识，牢牢建立自然资源有限性与合理利用和环境保护的意识。20世纪以来，随着科学技术的迅猛发展，地理学已逐渐发展成为一门运用现代科学技术手段，具有跨越自然科学和社会科学性质，在当前的大学科体系中占有重要地位的科学。因此，《中国国家地理百科全书》的编辑出版，目的在于为全面提升全民族的文化素质提供一部兼具科学性和趣味性的好书，满足广大读者的需要。

《中国国家地理百科全书》一书系统详细地介绍了中国各地区地形、气候、水文、自然资源以及行政区划、人口、民族、历史、文化等方方面面的知识，并配以2000多幅精美的图片，直观形象地再现了中国的地理状况、经济状况和文化民族状况，融知识性、实用性以及形象性、趣味性于一体。书中对各地具有代表性的风景名胜、文化遗产和文化遗迹等作了重点介绍，使广大读者在读书之时，亦能感受到祖国大好河山的幽幽古韵和文化情怀。



**四川省****行政区划/8**

- ◎成都市/广元市/10
- ◎自贡市/11
- ◎攀枝花市/12

**人口、民族/14**

- ◎羌族/14
- ◎火把节/15

**历史文化/16**

- ◎三星堆遗址/16
- ◎金沙遗址/17
- ◎李冰修筑都江堰/湖广填四川/18

**地貌/20**

- ◎四川盆地/20
- ◎贡嘎山/21
- ◎四姑娘山/23

**水系/24**

- ◎岷江/24
- ◎大渡河/25

**气候/26****自然资源/27**

- ◎皱皮杜鹃/小熊猫/27
- ◎大熊猫/28

**经济/30**

- ◎农业/30
- ◎工业/32
- ◎交通/33

**旅游地理/34**

- ◎九寨沟/34
- ◎黄龙/35
- ◎峨眉山/36
- ◎青城山/蜀南竹海/39
- ◎稻城亚丁/40
- ◎乐山大佛/武侯祠/43
- ◎杜甫草堂/44
- ◎德格印经院/45
- ◎望江楼/46
- ◎泸定桥/47

**贵州省****行政区划/50**

- ◎贵阳市/51
- ◎遵义市/52
- ◎六盘水市/53
- ◎安顺市/54

**人口、民族/55**

- ◎苗族/布依族/56
- ◎侗族/水族/57

**历史文化/58**

- ◎侗文化/58
- ◎奢香/59
- ◎阳明心学的开创/60
- ◎遵义会议/61

**地貌/62**

- ◎大娄山/乌蒙山/63

**水系/64**

- ◎乌江/64

- ◎北盘江/赤水河/66
- ◎草海/68

**气候/69****自然资源/70**

- ◎长苞铁杉/70
- ◎马尾树/百里杜鹃/71
- ◎黑颈鹤/灰鹤/72
- ◎黔金丝猴/73

**经济/74**

- ◎农业/74
- ◎工业/交通/76

**旅游地理/78**

- ◎梵净山/79
- ◎黔灵山/80
- ◎织金洞/81
- ◎安顺龙宫/82
- ◎天星桥/黄果树瀑布/83
- ◎滴水滩多级瀑布/84
- ◎青龙洞/85
- ◎文昌阁/安顺文、武庙/86

**云南省****行政区划/90**

- ◎昆明市/92
- ◎大理市/93
- ◎楚雄市/个旧市/94

**人口、民族/96**

- ◎彝族/白族/97
- ◎哈尼族/98



- ◎傣族/傈僳族/99
- ◎拉祜族/佤族/100
- ◎纳西族/101
- ◎景颇族/布朗族/普米族/102

- ◎阿昌族/103
- ◎怒族/基诺族/104
- ◎德昂族/独龙族/105

### 历史文化/106

- ◎元谋人/106
- ◎天宝战争/107
- ◎闻一多拍案而起/聂耳/108

### 地貌/110

- ◎梅里雪山/110
- ◎哀牢山/112
- ◎怒江大峡谷/澜沧江大峡谷/113

### 水系/114

- ◎金沙江/114
- ◎三江并流/115
- ◎滇池/116
- ◎抚仙湖/117

### 气候/118

### 自然资源/119

- ◎茈碧莲/望天树/119
- ◎铁树/120
- ◎蜂猴/121
- ◎绿孔雀/亚洲象/122

- ◎滇金丝猴/123

### 经济/124

- ◎农业/124
- ◎工业/交通/125

### 旅游地理/126

- ◎玉龙雪山/126
- ◎苍山洱海/蝴蝶泉/127
- ◎石林/128
- ◎燕子洞/129
- ◎西双版纳/130
- ◎崇圣寺三塔/131
- ◎丽江古城/132

## 西藏自治区

### 行政区划/136

- ◎拉萨市/137
- ◎日喀则市/林芝市/138
- ◎昌都市/140

### 人口、民族/142

- ◎藏族/142
- ◎门巴族/珞巴族/143

### 历史文化/144

- ◎松赞干布/144
- ◎唐蕃和亲/唐蕃会盟/145
- ◎藏传佛教/146
- ◎五世达赖喇嘛/活佛转世/147

### 地貌/149

- ◎喜马拉雅山脉/149
- ◎珠穆朗玛峰/150

- ◎冈底斯山脉/横断山脉/151

- ◎唐古拉山脉/念青唐古拉山脉/153

### 水系/154

- ◎雅鲁藏布江/154
- ◎玛旁雍错/156
- ◎纳木错/羊卓雍错/157

### 气候/158

### 自然资源/159

- ◎铬铁矿/羊八井地热/159
- ◎黄花杓兰/苞叶雪莲/牦牛/160

- ◎藏羚羊/161

- ◎藏獒/162

### 经济/163

- ◎农业/163
- ◎工业/交通/164

### 旅游地理/166

- ◎布达拉宫/166
- ◎大昭寺/167
- ◎哲蚌寺/168
- ◎甘丹寺/扎什伦布寺/169
- ◎罗布林卡/170
- ◎八廓街/藏王墓 /171
- ◎色拉寺/172
- ◎神秘的古格王国/白居寺壁画/174





# 四川省





# 行政区划



四川省简称蜀或川，宋时境内先置有川峡路，后又分川峡路为益州路、利州路、梓州路、夔州路，总称为四川路，因而得名四川。位于北纬 $26^{\circ} 03' \sim 34^{\circ} 19'$ 、东经 $97^{\circ} 21' \sim 108^{\circ} 31'$ 。地处中国西南部，东邻重庆，南接云南、贵州，西界西藏，北连青海、甘肃、陕西。是西南、西北和华中三大地区的结合部，面积48.6万平方千米。辖成都市、广元市、自贡市、攀枝花市、乐山市、绵阳市等18个地级市和阿坝藏族羌族自治州、甘孜藏族自治州、凉山彝族自治州，以及49个市辖区、16个县级市、114个县和4个自治县。省会成都市。

四川省行政区划简表

行政区	面积 (平方千米)	下辖行政区
成都市	12390	锦江区、青羊区、金牛区、武侯区、成华区、青白江区、龙泉驿区、新都区、温江区、金堂县、双流县、郫县、大邑县、蒲江县、新津县、都江堰市、彭州市、崇州市、邛崃市
绵阳市	20281	涪城区、游仙区、梓潼县、三台县、盐亭县、安县、平武县、江油市、北川羌族自治县
自贡市	4373.13	自流井区、贡井区、大安區、沿滩区、荣县、富顺县
攀枝花市	7440.39	东区、西区、仁和区、米易县、盐边县
泸州市	12240	江阳区、龙马潭区、纳溪区、泸县、合江县、叙永县、古蔺县
德阳市	5911	旌阳区、广汉市、什邡市、绵竹市、中江县、罗江县
广元市	16313.78	利州区、昭化区、朝天区、旺苍县、青川县、剑阁县、苍溪县
遂宁市	5300	船山区、安居区、射洪县、蓬溪县、大英县
内江市	5385.46	市中区、东兴区、资中县、隆昌县、威远县
乐山市	12827	市中区、沙湾区、五通桥区、金口河区、犍为县、井研县、夹江县、沐川县、峨眉山市、峨边彝族自治县、马边彝族自治县

资阳市	7962	雁江区、安岳县、乐至县、简阳市
宜宾市	13283	翠屏区、南溪区、宜宾县、江安县、长宁县、高县、筠连县、珙县、兴文县、屏山县
南充市	12494	顺庆区、高坪区、嘉陵区、西充县、南部县、蓬安县、营山县、仪陇县、阆中市
达州市	16591	通川区、达川区、宣汉县、开江县、大竹县、渠县、万源市
雅安市	15314	雨城区、名山区、荣经县、汉源县、石棉县、天全县、芦山县、宝兴县
阿坝藏族羌族自治州	84242	马尔康市、金川县、小金县、阿坝县、若尔盖县、红原县、壤塘县、汶川县、理县、茂县、松潘县、九寨沟县、黑水县
甘孜藏族自治州	153002	康定市、泸定县、丹巴县、九龙县、雅江县、道孚县、炉霍县、甘孜县、新龙县、德格县、白玉县、石渠县、色达县、理塘县、巴塘县、乡城县、稻城县、得荣县
凉山彝族自治州	60423	西昌市、德昌县、会理县、会东县、宁南县、普格县、布拖县、昭觉县、金阳县、雷波县、美姑县、甘洛县、越西县、喜德县、冕宁县、盐源县、木里藏族自治县
广安市	6344	广安区、前锋区、邻水县、武胜县、岳池县，华蓥市
巴中市	12325	巴州区、恩阳区、平昌县、通江县、南江县
眉山市	7186	东坡区、彭山区、仁寿县、丹棱县、青神县、洪雅县

### 成都天府广场

天府广场，位于成都市的心脏地带，其对于成都的形式与地位与北京的天安门广场相似。它占地面积8.8万平方米，形状为矩形，长比宽约1:1.5，地面全部由经过特殊工艺技术处理的浅色花岗岩条石铺成。天府广场既是成都市的经济、文化和商业中心，又是成都市的交通枢纽地带，历来是成都乃至四川的象征，更是成都的一张城市名片。



### ☑ 成都市


成都市是四川省省会，简称蓉，又称“锦城”，是中国历史文化名城。位于省境中部，是西南重要的科技、商贸、金融中心和交通、通讯枢纽。面积12390平方千米，人口1442.8万（2014），民族以汉族为多，有回、蒙古、藏、苗、彝、满、土家等少数民族。辖9个区6个县，代管都江堰、彭州、邛崃、崇州4个县级市。古为蜀国地，公元前500至前400年蜀王在此建都。从战国时期秦国置蜀郡起，成都一直是各朝代的州、郡、县治所。西汉末年公孙述、三国刘备、十六国成汉李雄和李寿、五代前蜀王建、后蜀孟知祥等先后建立封建王朝时，都以成都为都城。境内地势差异显著，西北高，东南低。西部属四川盆地边缘，以深丘和山地为主，海拔最高处5364米，最低处387米。东部属四川盆地盆底平原，是成都平原的腹地地带，主要由第四系冲积平原、台地和部分低山丘陵组成。属亚热带湿润季风气候，温暖湿润，四季分明，年平均降水量947毫米，年均温16.9℃，1月均温5.5℃，7月均温25.6℃。工业产品以量具刃

具、电子元件、无缝钢管著称。有各类学校3800余所，其中普通高校20余所。四川大学、电子科技大学、西南交通大学、西南财经大学等全国重点大学设在市内。

### ☑ 广元市

广元市是四川盆地北部最大的物质中转站和重要工矿区。位于省境北部，东北与陕西省交界，西北与甘肃省接壤，距省会成都250千米。面积16313.78平方千米，人口316.2万（2013）。以汉族为多，有回、满、羌等少数民族。辖利州、昭化、朝天3个区和青川、旺苍、剑阁、苍

#### ◎ 成都宽窄巷子





● 广元老城夜景

溪4个县。境内地势北高南低，北部为中山，中部为米仓山走廊，南部为低山、深丘。嘉陵江、白龙江、东河等河流由北向南过境，呈树枝状分布。属北亚热带季风气候，年均温 $16.1^{\circ}\text{C}$ ，1月均温 $4.9^{\circ}\text{C}$ ，7月均温 $26.1^{\circ}\text{C}$ ，年均降水量1080毫米。主要矿藏为煤、沙金、铁、石灰石、大理石、铝土。工业以水电、采矿、电子、机械、建材、纺织、化工、食品加工为主。有装机容量70万千瓦的宝珠寺水电站。宝(鸡)成(都)铁路、成(都)普(济)铁路和108国道、212国道纵道贯境。

## ☑ 自贡市

自贡市是中国最大的井盐生产基地，为中国历史文化名城。位于省境南部，面积4373.13平方千米，人口329万（2014）。民族以汉族为多，有回、苗、彝等少数民族。辖自流井、贡井等4区及荣县、富顺2县。

● 自贡王爷庙





自贡有近2000年的产盐历史，被称为“盐都”，又以“恐龙之乡”“南国灯城”享誉中外。境内地形属低山丘陵河谷地，地势西北高东南低。主要河流有沱江、釜溪河、旭水河、越溪河。气候温暖湿润，四季分明，属亚热带季风湿润性气候。矿藏资源主要有天然气、盐卤、煤等。工业产品有电碳制品、平板玻璃、纯碱、氯甲烷、有机硅氟、原盐等。传统名特产品竹丝扇、剪纸和扎染制品远销海内外。“龙都香茗”茶叶、“香辣酱”“火边子”牛肉等闻名遐迩。有内宜高等级公路贯通南北并与成渝高速公路相接。

### 攀枝花市

攀枝花市是中国西南重要的钢铁、钒钛、能源基地。位于省境西南部，距省会成都512千米。面积7440.39平方千米，人口112万（2013）。以汉族为多，少数民族有彝、傈僳、苗、纳西、白、傣、满等。辖东区、西区、仁和3个区，米易、盐边2个县。地处攀西裂谷中南段川滇交界处，地貌属深切割的侵蚀中山陵河谷类型，境内峰峦连绵，山河纵横，河谷深切。海拔最

高点4195.5米，最低点928米。属于南亚热带高原季风型立体气候，年均温20.3℃，年均降水量960毫米，雨量集中，干雨季分明，年日照时数2745小时，无霜期长达300天。成昆铁路和108国道过境。矿产资源十

