

# 中国 NATIONAL GEOGRAPHY 国家地理

## 百科全书 新疆、香港、澳门、台湾

张妙弟◎主编



北京联合出版公司

Beijing United Publishing Company



# 中国国家地理 10

## 中国 百科全书

NATIONAL GEOGRAPHY 张妙弟◎主编

新疆、香港、澳门、台湾

## 图书在版编目 (CIP) 数据

中国国家地理百科全书·新疆、香港、澳门、台湾 / 张妙弟主编. —北京: 北京联合出版公司, 2016.6

ISBN 978-7-5502-7547-8

I. ①中… II. ①张… III. ①地理—新疆—通俗读物  
②地理—香港—通俗读物③地理—澳门—通俗读物④地理—台湾省—通俗读物 IV. ①K92-49


中国版本图书馆 CIP 数据核字 (2016) 第 078397 号



# 中国国家地理百科全书

## 新疆、香港、澳门、台湾

主 编: 张妙弟

选题策划: 

责任编辑: 李 征

文图编辑: 樊文龙

封面设计: 罗 雷

版式设计: 何冬宁

图片提供: 视觉中国 北京全景视觉图片有限公司

北京联合出版公司出版

(北京市西城区德外大街83号楼9层 100088)

北京艺堂印刷有限公司印刷 新华书店经销

字数1500千字 787毫米×1092毫米 1/16 100印张

2016年6月第1版 2016年6月第1次印刷

ISBN 978-7-5502-7547-8

定价: 199.00元 (全10册)

版权所有, 侵权必究

本书若有质量问题, 请与本社图书销售中心联系调换。

电话: 010-82082775

## 新疆维吾尔自治区

### 行政区划/8

- ◎乌鲁木齐市/11
- ◎克拉玛依市/12
- ◎吐鲁番市/13
- ◎喀什市 /14
- ◎石河子市/15

### 人口、民族/16

- ◎维吾尔族/16
- ◎哈萨克族/17
- ◎柯尔克孜族/18
- ◎俄罗斯族/乌孜别克族/19
- ◎塔塔尔族/20

### 历史文化/21

- ◎高昌古城/交河古城/21
- ◎楼兰古城/22
- ◎尼雅遗址/24
- ◎米兰遗址/25
- ◎阿斯塔纳古墓群/26

### 地貌/27

- ◎阿尔泰山脉/27
- ◎昆仑山脉/28
- ◎帕米尔高原/29
- ◎准噶尔盆地/30
- ◎塔里木盆地/31



### 水系/32

- ◎塔里木河/32
- ◎罗布泊/34
- ◎赛里木湖/35
- ◎天鹅湖/36
- ◎博斯腾湖/37
- ◎艾丁湖/喀纳斯湖/38

### 气候/40

### 自然资源/41

- ◎雪莲/胡杨/41
- ◎兔狲/42

### 经济/43

- ◎农业/工业/43
- ◎交通/44

### 旅游地理/46

- ◎天池/46
- ◎天山山脉/47

- ◎百根大树化石——硅化木/48

- ◎博格达峰/乔戈里峰/49

- ◎五彩湾/50

- ◎魔鬼城/51

- ◎火焰山/53

- ◎吐鲁番/54

- ◎阿帕克霍加墓/苏公塔/55

- ◎柏孜克里克千佛洞/56

- ◎坎儿井/57


## 香港特别行政区

### 行政区划/60

### 人口、民族/61

### 历史文化/62

- ◎英国侵占香港/62
- ◎省港大罢工/63
- ◎香港回归/64



◎区徽和区旗/65

## 地貌/66

◎大屿山岛/66

◎九龙半岛/香港岛/67

## 气候/68

## 经济/69

◎农业/工业/69

◎交通/国际金融中心/70

## 旅游地理/72

◎太平山/72

◎海洋公园/香港会议展览中心/73

◎浅水湾风光/74

◎维多利亚港/太空馆/75

◎宋王台/黄大仙祠/77

## 澳门特别行政区

行政区划/80

人口、民族/81

历史文化/82

◎葡萄牙强占澳门/82

◎澳门回归/83

地貌/84

◎澳门半岛/84

◎氹仔岛/路环岛/85

气候/86

经济/87

◎旅游业/87

◎工业/交通/88

## 旅游地理/89

◎大三巴牌坊/89

◎妈祖阁/澳门的博彩业/90

◎松山灯塔/黑沙湾海滨浴场/92

◎澳督府/93

## 台湾省

行政区划/96

◎台北市/96

◎高雄市/97

◎基隆市/98

◎台南市/99

人口、民族/100

◎台湾少数民族风俗习惯/100

历史文化/102

◎郑成功收复台湾/102

◎安平古堡/103

◎亿载金城/104

地貌/105

◎玉山山脉/105

◎中央山脉/106

◎台湾岛/107

◎钓鱼岛列岛/琉球海沟/澎湖列岛/108

水系/110

◎淡水河/110

◎浊水溪/111

气候/112

自然资源/113

◎红桧/113

◎毛地黄/台湾杉/蓝鹇/114

经济/116

◎农业/116

◎工业/交通/118

旅游地理/120

◎台北故宫博物院/台南孔庙/120

◎阳明山/121

◎阿里山与日月潭/122

◎苗元鹿场胜景/123

◎野柳怪石/124

◎大禹岭/大安溪谷/125

◎太鲁阁峡/佛光山/宜兰风景区/126

◎鹅鸾鼻/北港妈祖庙/127





# 中国国家地理 10

## 百科全书

NATIONAL GEOGRAPHY 张妙弟◎主编

新疆、香港、澳门、台湾



北京联合出版公司  
Beijing United Publishing Co., Ltd.

## 图书在版编目 (CIP) 数据

中国国家地理百科全书. 新疆、香港、澳门、台湾 / 张妙弟主编. —北京: 北京联合出版公司, 2016.6

ISBN 978-7-5502-7547-8

I. ①中… II. ①张… III. ①地理—新疆—通俗读物  
②地理—香港—通俗读物③地理—澳门—通俗读物④地  
理—台湾省—通俗读物 IV. ①K92.49


中国版本图书馆 CIP 数据核字 (2016) 第 078397 号



# 中国国家地理百科全书

## 新疆、香港、澳门、台湾

主 编: 张妙弟

选题策划: 

责任编辑: 李 征

文图编辑: 樊文龙

封面设计: 罗 雷

版式设计: 何冬宁

图片提供: 视觉中国 北京全景视觉图片有限公司

北京联合出版公司出版

(北京市西城区德外大街83号楼9层 100088)

北京艺堂印刷有限公司印刷 新华书店经销

字数1500千字 787毫米×1092毫米 1/16 100印张

2016年6月第1版 2016年6月第1次印刷

ISBN 978-7-5502-7547-8

定价: 199.00元 (全10册)

版权所有, 侵权必究

本书若有质量问题, 请与本社图书销售中心联系调换。

电话: 010-82082775

## 前言



我们的祖国是人类文明的重要发源地之一。在这片神奇伟大的土地上，山河壮美，历史悠久，文化灿烂，自然资源极为丰富。从冰雪覆盖的喜马拉雅、莽莽昆仑，到波澜壮阔的深海大洋，从朔风凛冽的茫茫大漠、蓝天白云的万里草原，到锦绣江南的水乡雅韵、奇美幽邃的山川大泽，国土民风、环境资源、经济文化都各具特色，共同构成了中国的自然与人文景观。

我们所处的多样而美丽的地理环境是中华民族赖以生存和发展的基础。祖国的繁荣昌盛要靠具有高水平文化素质的全体人民的共同努力，只有如此，国家才能更加文明进步，中华民族的复兴大业才能早日实现。地理教育同其他教育一样是国民素质教育的重要组成部分，它能使接受教育的国民基本掌握中国乃至世界的地理与风土人情的知识，牢牢建立自然资源有限性与合理利用和环境保护的意识。20世纪以来，随着科学技术的迅猛发展，地理学已逐渐发展成为一门运用现代科学技术手段，具有跨越自然科学和社会科学性质，在当前的大学科体系中占有重要地位的科学。因此，《中国国家地理百科全书》的编辑出版，目的在于为全面提升全民族的文化素质提供一部兼具科学性和趣味性的好书，满足广大读者的需要。

《中国国家地理百科全书》一书系统详细地介绍了中国各地区地形、气候、水文、自然资源以及行政区划、人口、民族、历史、文化等方方面面的知识，并配以2000多幅精美的图片，直观形象地再现了中国的地理状况、经济状况和文化民族状况，融知识性、实用性以及形象性、趣味性于一体。书中对各地具有代表性的风景名胜、文化遗产和文化遗迹等作了重点介绍，使广大读者在读书之时，亦能感受到祖国大好河山的幽幽古韵和文化情怀。



## 新疆维吾尔自治区

### 行政区划/8

- ◎乌鲁木齐市/11
- ◎克拉玛依市/12
- ◎吐鲁番市/13
- ◎喀什市 /14
- ◎石河子市/15

### 人口、民族/16

- ◎维吾尔族/16
- ◎哈萨克族/17
- ◎柯尔克孜族/18
- ◎俄罗斯族/乌孜别克族/19
- ◎塔塔尔族/20

### 历史文化/21

- ◎高昌古城/交河古城/21
- ◎楼兰古城/22
- ◎尼雅遗址/24
- ◎米兰遗址/25
- ◎阿斯塔纳古墓群/26

### 地貌/27

- ◎阿尔泰山脉/27
- ◎昆仑山脉/28
- ◎帕米尔高原/29
- ◎准噶尔盆地/30
- ◎塔里木盆地/31



### 水系/32

- ◎塔里木河/32
- ◎罗布泊/34
- ◎赛里木湖/35
- ◎天鹅湖/36
- ◎博斯腾湖/37
- ◎艾丁湖/喀纳斯湖/38

### 气候/40

### 自然资源/41

- ◎雪莲/胡杨/41
- ◎兔狲/42

### 经济/43

- ◎农业/工业/43
- ◎交通/44

### 旅游地理/46

- ◎天池/46
- ◎天山山脉/47

- ◎百根大树化石——硅化木/48

- ◎博格达峰/乔戈里峰/49

- ◎五彩湾/50

- ◎魔鬼城/51

- ◎火焰山/53

- ◎吐鲁番/54

- ◎阿帕克霍加墓/苏公塔/55

- ◎柏孜克里克千佛洞/56

- ◎坎儿井/57


## 香港特别行政区

### 行政区划/60

### 人口、民族/61

### 历史文化/62

- ◎英国侵占香港/62
- ◎省港大罢工/63
- ◎香港回归/64



◎区徽和区旗/65

## 地貌/66

◎大屿山岛/66

◎九龙半岛/香港岛/67

## 气候/68

## 经济/69

◎农业/工业/69

◎交通/国际金融中心/70

## 旅游地理/72

◎太平山/72

◎海洋公园/香港会议展览中心/73

◎浅水湾风光/74

◎维多利亚港/太空馆/75

◎宋王台/黄大仙祠/77

## 澳门特别行政区

行政区划/80

人口、民族/81

历史文化/82

◎葡萄牙强占澳门/82

◎澳门回归/83

地貌/84

◎澳门半岛/84

◎氹仔岛/路环岛/85

气候/86

经济/87

◎旅游业/87

◎工业/交通/88

## 旅游地理/89

◎大三巴牌坊/89

◎妈祖阁/澳门的博彩业/90

◎松山灯塔/黑沙湾海滨浴场/92

◎澳督府/93

## 台湾省

行政区划/96

◎台北市/96

◎高雄市/97

◎基隆市/98

◎台南市/99

人口、民族/100

◎台湾少数民族风俗习惯/100

历史文化/102

◎郑成功收复台湾/102

◎安平古堡/103

◎亿载金城/104

地貌/105

◎玉山山脉/105

◎中央山脉/106

◎台湾岛/107

◎钓鱼岛列岛/琉球海沟/澎湖列岛/108

水系/110

◎淡水河/110

◎浊水溪/111

气候/112

自然资源/113

◎红桧/113

◎毛地黄/台湾杉/蓝鹇/114

经济/116

◎农业/116

◎工业/交通/118

旅游地理/120

◎台北故宫博物院/台南孔庙/120

◎阳明山/121

◎阿里山与日月潭/122

◎苗元鹿场胜景/123

◎野柳怪石/124


◎大禹岭/大安溪谷/125

◎太鲁阁峡/佛光山/宜兰风景区/126

◎鹅鸾鼻/北港妈祖庙/127



# 新疆维吾尔 自治区





# 行政区划



新疆维吾尔自治区简称新。位于中国西北部，地处东经 $73^{\circ} 40' \sim 96^{\circ} 18'$ 、北纬 $34^{\circ} 25' \sim 48^{\circ} 10'$ 之间。东部、南部与甘肃省、青海省、西藏自治区相邻，从东北到西南与蒙古、俄罗斯、哈萨克斯坦、吉尔吉斯斯坦、塔吉克斯坦、阿富汗、巴基斯坦、印度等国接壤。面积166万平方千米，约占中国土地面积的1/6，是中国面积最大的省区。国界线长5000多千米，约占全国陆地国界线总长的1/4，是中国国界线最长的省区。其中山地面积(包括丘陵和高原)约80万平方千米，平原面积(包括盆地和山间盆地)约80万平方千米。全自治区辖3个地级市、6个地区、5个自治州、13个市辖区、21个县级市、62个县、6个自治县。首府设在乌鲁木齐市。

新疆维吾尔自治区行政区划简表

行政区	面积 (平方千米)	下辖行政区
乌鲁木齐市	14216.3	天山区、沙依巴克区、新市区、水磨沟区、头屯河区、达坂城区、米东区、乌鲁木齐县
克拉玛依市	7735	独山子区、克拉玛依区、白碱滩区、乌尔禾区
吐鲁番市	70049	高昌区、鄯善县、托克逊县
哈密地区	138919	哈密市、伊吾县、巴里坤哈萨克自治县
昌吉回族自治州	73660.41	昌吉市、阜康市、呼图壁县、玛纳斯县、奇台县、吉木萨尔县、木垒哈萨克自治县

博尔塔拉蒙古自治州		24896	博乐市、精河县、温泉县、阿拉山口市
巴音郭楞蒙古自治州		482700	库尔勒市、焉耆回族自治县、轮台县、尉犁县、若羌县、且末县、和静县、和硕县、博湖县
阿克苏地区		132500	阿克苏市、温宿县、库车县、沙雅县、新和县、拜城县、乌什县、阿瓦提县、柯坪县
克孜勒苏柯尔克孜自治州		70900	阿图什市、阿克陶县、阿合奇县、乌恰县
喀什地区		162000	喀什市、疏附县、疏勒县、英吉沙县、泽普县、莎车县、叶城县、麦盖提县、岳普湖县、伽师县、巴楚县、塔什库尔干塔吉克自治县
和田地区		248900	和田市、和田县、墨玉县、皮山县、洛浦县、策勒县、于田县、民丰县
伊犁哈萨克自治州	自治州直辖区	269100	伊宁市、奎屯市、霍尔果斯市、尼勒克县、伊宁县、霍城县、巩留县、新源县、昭苏县、特克斯县、察布查尔锡伯自治县
	塔城地区	104547	塔城市、乌苏市、额敏县、沙湾县、托里县、裕民县、和布克赛尔蒙古自治县
	阿勒泰地区	117000	阿勒泰市、布尔津县、富蕴县、福海县、哈巴河县、青河县、吉木乃县



### ● 乌鲁木齐国际大巴扎

新疆国际大巴扎是世界上规模最大的巴扎，占地面积39888平方米，总建筑面积10万平方米，是新疆商业与旅游繁荣的象征，也是乌鲁木齐作为少数民族城市的标志性景观建筑。它有着浓郁的伊斯兰建筑风格，重现了古丝绸之路的繁华，集中体现了浓郁的西域民族特色和地域文化。它是“新疆之窗”“中亚之窗”和“世界之窗”。

自治区直辖区级行政区（新疆生产建设兵团管辖）	石河子市	456.84	新疆生产建设兵团第八师师部
	阿拉尔市	6180	归新疆生产建设兵团第一师管辖
	图木舒克市	1901	归新疆生产建设兵团第三师管辖
	五家渠市	710	新疆生产建设兵团第六师师部
	北屯市	4195	新疆生产建设兵团第十师师部
	铁门关市	590.27	新疆生产建设兵团第二师师部
	双河市	742.18	新疆生产建设兵团第五师师部
	可克达拉市	979.71	新疆生产建设兵团第四师63、64、68团全部66、67团部分

## ☑ 乌鲁木齐市

乌鲁木齐市是新疆维吾尔自治区辖市，自治区人民政府驻地。是全疆政治、经济、文化、科教和交通中心。中国西部地区重要的中心城市和面向中亚的国际商贸中心。丝绸之路经济带核心节点城市，也是第二座亚欧大陆桥中国西部桥头堡和向西开放的重要门户。乌鲁木齐为准噶尔蒙古语，意为“优美的牧场”。位于天山中段北麓，准噶尔盆地南缘，地处亚欧大陆腹地。面积约14216.3平方千米，辖7区1县。人口353万（2014），居民中有汉、维吾尔、回、哈萨克、蒙古等民族，其中汉族人口约占总人口的74%。唐贞观二十二年(648)唐朝政府在乌拉泊修筑轮台城，负责丝绸之路新北道上的税收、管理和保障供给，后发展成市。乌鲁木齐属中温带大陆性半干旱气候，主要矿藏有石膏、煤、油页岩等。所产的煤质优良，素有“煤田上的城市”之称。乌鲁木齐市光、热、风资源丰富，主要农作物有小麦、水稻、玉米、油菜、大蒜等，同时还有雪莲、枸杞、贝母等300多种野生植物。辖区

### 📍 乌鲁木齐南湖市民广场







沙漠绿洲吐鲁番

内人文自然景观有南山菊花台、白杨沟、照壁山风景区、乌拉泊古城、八路军办事处旧址、毛泽民烈士故居和汗腾格里寺、陕西大寺等。

### ☑ 克拉玛依市

克拉玛依市是新疆维吾尔自治区直辖市，是国家重要的石油石化基地、新疆重点建设的新型工业化城市。克拉玛依地处准噶尔盆地西北缘，欧亚大陆的中心区域——泛中亚地区的中心区，是世界石油石化产业的聚集区，油气资源储量占全世界的近80%。位于自治区西北部，面积约7735平方千米，辖4个区。全市人口38万（2014），有汉、维吾尔、哈萨克、回、蒙古等民族，其中汉族人口约占全市人口的74.7%。地貌大部分为戈壁滩。独山子山海拔1283米，为境内最高山峰。克拉玛依市属大陆性干旱气候，干燥少雨，春秋季节多风，冬夏温差大。市内的主要矿藏有石油、煤、天然沥青、芒硝、水晶等。工业有石油开采、石油加工和天然气开采、化工、塑料、食品加工、建材及非金属、金属制造等。主要农作物有棉花、小麦、玉米。1995年曾在辖区沙丘河发掘出一具完整的准噶尔翼龙化石。