

# 中国 国家地理

## NATIONAL GEOGRAPHY


### 百科全书

总论、北京、天津

张妙弟◎主编



北京联合出版公司  
Beijing United Publishing Co., Ltd.




# 中国国家地理 1

## 百科全书

NATIONAL GEOGRAPHY

张妙弟◎主编

### 总论、北京、天津



## 图书在版编目 (CIP) 数据

中国国家地理百科全书.总论、北京、天津 / 张妙弟主编. —北京: 北京联合出版公司, 2016.6

ISBN 978-7-5502-7547-8

I. ①中… II. ①张… III. ①地理—中国—通俗读物  
②地理—北京市—通俗读物③地理—天津市—通俗读物  
IV. ①K92-49


中国版本图书馆 CIP 数据核字 (2016) 第 078325 号



# 中国国家地理百科全书

## 总论、北京、天津

主 编: 张妙弟

选题策划:  上民教育

责任编辑: 夏应鹏

文图编辑: 樊文龙

封面设计: 罗 雷

版式设计: 何冬宁

图片提供: 视觉中国 北京全景视觉图片有限公司

北京联合出版公司出版

(北京市西城区德外大街83号楼9层 100088)

北京艺堂印刷有限公司印刷 新华书店经销

字数1500千字 787毫米×1092毫米 1/16 100印张

2016年6月第1版 2016年6月第1次印刷

ISBN 978-7-5502-7547-8

定价: 199.00元 (全10册)

版权所有, 侵权必究

本书若有质量问题, 请与本社图书销售中心联系调换。

电话: 010-82082775

## 前言



我们的祖国是人类文明的重要发源地之一。在这片神奇伟大的土地上，山河壮美，历史悠久，文化灿烂，自然资源极为丰富。从冰雪覆盖的喜马拉雅、莽莽昆仑，到波澜壮阔的深海大洋，从朔风凛冽的茫茫大漠、蓝天白云的万里草原，到锦绣江南的水乡雅韵、奇美幽邃的山川大泽，国土民风、环境资源、经济文化都各具特色，共同构成了中国的自然与人文景观。

我们所处的多样而美丽的地理环境是中华民族赖以生存和发展的基础。祖国的繁荣昌盛要靠具有高水平文化素质的全体人民的共同努力，只有如此，国家才能更加文明进步，中华民族的复兴大业才能早日实现。地理教育同其他教育一样是国民素质教育的重要组成部分，它能使接受教育的国民基本掌握中国乃至世界的地理与风土人情的知识，牢牢建立自然资源有限性与合理利用和环境保护的意识。20世纪以来，随着科学技术的迅猛发展，地理学已逐渐发展成为一门运用现代科学技术手段，具有跨越自然科学和社会科学性质，在当前的大学科体系中占有重要地位的科学。因此，《中国国家地理百科全书》的编辑出版，目的在于为全面提升全民族的文化素质提供一部兼具科学性和趣味性的好书，满足广大读者的需要。

《中国国家地理百科全书》一书系统详细地介绍了中国各地区地形、气候、水文、自然资源以及行政区划、人口、民族、历史、文化等方方面面的知识，并配以2000多幅精美的图片，直观形象地再现了中国的地理状况、经济状况和文化民族状况，融知识性、实用性以及形象性、趣味性于一体。书中对各地具有代表性的风景名胜、文化遗产和文化遗迹等作了重点介绍，使广大读者在读书之时，亦能感受到祖国大好河山的幽幽古韵和文化情怀。

**总论****伟大的中国/8**

- ◎辽阔的疆域/9
- ◎悠久的历史/灿烂的文化/11

**中国的行政区划/12****中国的人口、民族/14****中国地貌/18**

- ◎三级阶梯形地势/18
- ◎主要山脉/20
- ◎四大高原/24
- ◎三大平原/28
- ◎四大盆地/32
- ◎四大沙漠/36
- ◎四大草原/40
- ◎地震带分布/44
- ◎岛屿/海岸/45

**中国的近海/46**

- ◎渤海/黄海/东海/47
- ◎南海/48

**中国气候/50**

- ◎季风气候/50
- ◎气温/51
- ◎降水/52
- ◎寒潮/梅雨/53

**中国水系/54**

- ◎长江/54
- ◎黄河/56
- ◎珠江/58
- ◎湖泊/62
- ◎沼泽/66
- ◎湿地/68

**中国的自然资源/72**

- ◎土地资源/72
- ◎水资源/74
- ◎能源资源/75
- ◎矿产资源/76
- ◎森林资源/植物资源/78
- ◎动物资源/80

**中国的经济/82**

- ◎农业/82
- ◎工业/83
- ◎交通/84
- ◎旅游业/对外贸易/85
- ◎经济发展与环境问题/86

**北京市****行政区划/90**

- ◎东城区/90
- ◎西城区/92
- ◎海淀区/93

**人口、民族/95****历史文化/96**

- ◎周口店北京人/96
- ◎琉璃河遗址/97
- ◎辽南京城/金中都/100
- ◎元大都/102
- ◎北京中轴线/103
- ◎明清北京城/105
- ◎北京四合院/106
- ◎北京的胡同/107

**地貌/108**

- ◎灵山/108
- ◎军都山/110
- ◎十渡/111
- ◎石花洞/112
- ◎龙庆峡/113

**水系/114**

- ◎永定河/114
- ◎密云水库/115

**气候/116****自然资源/117**

- ◎月季/117
- ◎勺鸡/118

**经济/119**

- ◎农业/119
- ◎金融业商业/120
- ◎交通/121

## 旅游地理/122

- ◎故宫/123
- ◎八达岭长城/124
- ◎天安门/125
- ◎颐和园/126
- ◎圆明园/127
- ◎雍和宫/128
- ◎潭柘寺/129
- ◎白云观/牛街礼拜寺/130
- ◎卢沟桥/131
- ◎十三陵/132
- ◎天坛/134
- ◎地坛/136
- ◎社稷坛/137
- ◎太庙/138


## 天津市

### 行政区划/142

- ◎和平区/142
- ◎南开区/滨海新区/144

### 人口、民族/146

### 历史文化/147



- ◎天津卫/估衣街/148
- ◎大沽炮台/149
- ◎天津的洋楼/150
- ◎“风筝魏”/杨柳青年画/151

### 地貌/152

- ◎冲积平原/八仙山/153
- ◎贝壳堤/154
- ◎牡蛎滩/155
- ◎七里海湿地/156
- ◎蓟县剖面/157

### 水系/159

- ◎海河/159

### 气候/160

### 自然资源/161

- ◎紫砂陶土/161

### 经济/162

- ◎农业/工业/163
- ◎天津港/164

### 旅游地理/166

- ◎盘山/166
- ◎黄崖关长城/独乐寺/168
- ◎大悲禅院/169
- ◎天后宫/天津广东会馆/170
- ◎吕祖堂/171
- ◎天尊阁/172
- ◎望海楼/173
- ◎意式风情区/175





# 中国国家地理 1

## 百科全书

NATIONAL GEOGRAPHY

张妙弟◎主编

总论、北京、天津



北京联合出版公司  
Beijing United Publishing Co., Ltd.

## 图书在版编目 (CIP) 数据

中国国家地理百科全书.总论、北京、天津 / 张妙弟主编. —北京: 北京联合出版公司, 2016.6

ISBN 978-7-5502-7547-8

I. ①中… II. ①张… III. ①地理—中国—通俗读物  
②地理—北京市—通俗读物③地理—天津市—通俗读物  
IV. ①K92-49

中国版本图书馆 CIP 数据核字 (2016) 第 078325 号



# 中国国家地理百科全书

## 总论、北京、天津

主 编: 张妙弟

选题策划: 

责任编辑: 夏应鹏

文图编辑: 樊文龙

封面设计: 罗 雷

版式设计: 何冬宁

图片提供: 视觉中国 北京全景视觉图片有限公司

北京联合出版公司出版

(北京市西城区德外大街83号楼9层 100088)

北京艺堂印刷有限公司印刷 新华书店经销

字数1500千字 787毫米×1092毫米 1/16 100印张

2016年6月第1版 2016年6月第1次印刷

ISBN 978-7-5502-7547-8

定价: 199.00元 (全10册)

版权所有, 侵权必究

本书若有质量问题, 请与本社图书销售中心联系调换。

电话: 010-82082775



## 前言



我们的祖国是人类文明的重要发源地之一。在这片神奇伟大的土地上，山河壮美，历史悠久，文化灿烂，自然资源极为丰富。从冰雪覆盖的喜马拉雅、莽莽昆仑，到波澜壮阔的深海大洋，从朔风凛冽的茫茫大漠、蓝天白云的万里草原，到锦绣江南的水乡雅韵、奇美幽邃的山川大泽，国土民风、环境资源、经济文化都各具特色，共同构成了中国的自然与人文景观。

我们所处的多样而美丽的地理环境是中华民族赖以生存和发展的基础。祖国的繁荣昌盛要靠具有高水平文化素质的全体人民的共同努力，只有如此，国家才能更加文明进步，中华民族的复兴大业才能早日实现。地理教育同其他教育一样是国民素质教育的重要组成部分，它能使接受教育的国民基本掌握中国乃至世界的地理与风土人情的知识，牢牢建立自然资源有限性与合理利用和环境保护的意识。20世纪以来，随着科学技术的迅猛发展，地理学已逐渐发展成为一门运用现代科学技术手段，具有跨越自然科学和社会科学性质，在当前的大学科体系中占有重要地位的科学。因此，《中国国家地理百科全书》的编辑出版，目的在于为全面提升全民族的文化素质提供一部兼具科学性和趣味性的好书，满足广大读者的需要。

《中国国家地理百科全书》一书系统详细地介绍了中国各地区地形、气候、水文、自然资源以及行政区划、人口、民族、历史、文化等方方面面的知识，并配以2000多幅精美的图片，直观形象地再现了中国的地理状况、经济状况和文化民族状况，融知识性、实用性以及形象性、趣味性于一体。书中对各地具有代表性的风景名胜、文化遗产和文化遗迹等作了重点介绍，使广大读者在读书之时，亦能感受到祖国大好河山的幽幽古韵和文化情怀。

**总论****伟大的中国/8**

- ◎辽阔的疆域/9
- ◎悠久的历史/灿烂的文化/11

**中国的行政区划/12****中国的人口、民族/14****中国地貌/18**

- ◎三级阶梯形地势/18
- ◎主要山脉/20
- ◎四大高原/24
- ◎三大平原/28
- ◎四大盆地/32
- ◎四大沙漠/36
- ◎四大草原/40
- ◎地震带分布/44
- ◎岛屿/海岸/45

**中国的近海/46**

- ◎渤海/黄海/东海/47
- ◎南海/48

**中国气候/50**

- ◎季风气候/50
- ◎气温/51
- ◎降水/52
- ◎寒潮/梅雨/53

**中国水系/54**

- ◎长江/54
- ◎黄河/56
- ◎珠江/58
- ◎湖泊/62
- ◎沼泽/66
- ◎湿地/68

**中国的自然资源/72**

- ◎土地资源/72
- ◎水资源/74
- ◎能源资源/75
- ◎矿产资源/76
- ◎森林资源/植物资源/78
- ◎动物资源/80

**中国的经济/82**

- ◎农业/82
- ◎工业/83
- ◎交通/84
- ◎旅游业/对外贸易/85
- ◎经济发展与环境问题/86

**北京市****行政区划/90**

- ◎东城区/90
- ◎西城区/92
- ◎海淀区/93

**人口、民族/95****历史文化/96**

- ◎周口店北京人/96
- ◎琉璃河遗址/97
- ◎辽南京城/金中都/100
- ◎元大都/102
- ◎北京中轴线/103
- ◎明清北京城/105
- ◎北京四合院/106
- ◎北京的胡同/107

**地貌/108**


- ◎灵山/108
- ◎军都山/110
- ◎十渡/111
- ◎石花洞/112
- ◎龙庆峡/113

**水系/114**

- ◎永定河/114
- ◎密云水库/115

**气候/116****自然资源/117**

- ◎月季/117
- ◎勺鸡/118

**经济/119**

◎农业/119

◎金融业商业/120

◎交通/121

### 旅游地理/122

◎故宫/123

◎八达岭长城/124

◎天安门/125

◎颐和园/126

◎圆明园/127

◎雍和宫/128

◎潭柘寺/129

◎白云观/牛街礼拜寺/130

◎卢沟桥/131

◎十三陵/132

◎天坛/134

◎地坛/136

◎社稷坛/137

◎太庙/138

## 天津市

### 行政区划/142

◎和平区/142

◎南开区/滨海新区/144

### 人口、民族/146

### 历史文化/147



◎天津卫/估衣街/148

◎大沽炮台/149

◎天津的洋楼/150

◎“风箏魏”/杨柳青年画/151

### 地貌/152

◎冲积平原/八仙山/153

◎贝壳堤/154

◎牡蛎滩/155

◎七里海湿地/156

◎蓟县剖面/157

### 水系/159

◎海河/159

### 气候/160

### 自然资源/161

◎紫砂陶土/161

### 经济/162

◎农业/工业/163

◎天津港/164

### 旅游地理/166

◎盘山/166

◎黄崖关长城/独乐寺/168

◎大悲禅院/169

◎天后宫/天津广东会馆/170

◎吕祖堂/171

◎天尊阁/172

◎望海楼/173

◎意式风情区/175





# ✈ 总论








# 伟大的中国




 国名：中华人民共和国

 陆地总面积：约960万平方千米

 首都：北京


 人口：13.68亿人（2010）

 民族：56个民族，其中汉族占92%

 语言：汉语



中国全称为“中华人民共和国”。“中国”原来只是一个地域概念，并非国名。“中”是“中间、中央”的意思，国在古代指都城或邦国，“中国”最初是周朝首都及其附近地区，后来指文化发达的中原地区，再后则指文化程度较高的华夏族——汉族居住的地区。中国历朝都有国号，并没有把中国作为国名。直到辛亥革命后，才把“中国”作为国名的简称，“中华人民共和国”成立后，“中国”作为一个伟大国家的名字，被世界上越来越多的人所熟知。中国幅员辽阔、人口众多、山河壮丽、物产丰富，得天独厚的地理环境，为中国的发展提供了优越的条件。

 中华人民共和国国徽，中间是五星照耀下的天安门，周围是谷穗和齿轮象征中国人民自五四运动以来的新民主主义革命斗争和以工人阶级为领导的工农联盟为基础的人民民主专政的新中国的诞生。





## ✓ 辽阔的疆域

中国位于欧亚大陆的东部，太平洋的西岸，国土（陆地）面积约960万平方千米，位居世界第三位。中国领土北起漠河以北黑龙江主航道，南至南沙群岛的曾母暗沙，长约5500千米；西起帕米尔高原，东至黑龙江与乌苏里江汇合处，宽约5200千米。中国陆地疆界总长2万多千米，东起中朝边界的鸭绿江口，与14个国家为邻；大陆东部与南部濒邻渤海、黄海、东海、南海，与日本、菲律宾、马来西亚、印度尼西亚、文莱等国隔海相望。中国大陆海岸线长达1.8万多千米，北起鸭绿江口，南到中越边界的北仑河口。

● 帕米尔高原位于中国领土的最西端，是天山、昆仑山、喀喇昆仑山和兴都库什山等交汇而成的大山结。因中国东西两点经度相差近 $62^{\circ}$ ，所以当东海之滨朝阳初升时，帕米尔高原还是深夜。

中国邻国概况

国名	面积 (万平方千米)	人口 (万人)	首都
朝鲜民主主义人民共和国	12.3	约2400	平壤
俄罗斯联邦	1709.82	14300	莫斯科
蒙古国	156.65	约296	乌兰巴托
哈萨克斯坦共和国	272.49	1721	阿斯塔纳
吉尔吉斯斯坦共和国	19.99	566.3	比什凯克
塔吉克斯坦共和国	14.31	816.05	杜尚别
阿富汗伊斯兰共和国	64.75	约2900	喀布尔
巴基斯坦伊斯兰共和国	79.6095	19700	伊斯兰堡
印度共和国	298	125900	新德里
尼泊尔联邦民主共和国	14.7181	3099	加德满都
不丹王国	3.8	75	廷布
缅甸联邦共和国	67.6578	5141.9	内比都
老挝人民民主共和国	23.68	638	万象
越南社会主义共和国	32.9556	9000	河内

数据来源：中华人民共和国外交部官网



📍 珍宝岛位于乌苏里江上，长约2千米，因形似元宝故名为珍宝岛。此岛自古以来就是中国领土。原是从中国方面伸入乌苏里江的半岛，后来经过长期的水流冲击，才成为一个小岛。





### ☉ 漠河北极村

黑龙江省漠河以北的黑龙江主航道中心线是中国领土的最北点。处于漠河河畔的中国最北部的村镇，被称为“北极村”。

### ☑ 悠久的历史

中国是世界四大文明古国之一，有着约5000年的文明史。在这漫长的历史过程中，中华民族经历了盛衰荣辱的变迁，既有汉唐时期封建王朝的强盛，也有近代百年历史屈服于西方列强的软弱；既有各民族融合的统一局面，也有军阀割据的分裂状况。中华人民共和国的成立，是中华民族历史上的崭新篇章，亿万中国人民在新的历史时期，正在为中华民族的伟大复兴而奋力拼搏。

### ☑ 灿烂的文化

在世界四大文明古国中，唯独中国的历史从来没有间断过。中国虽经历几千年的历史变迁，但多民族、多元化的格局始终没有改变，并且延续至今。体现中国人形象思维与抽象思维相结合的方块字、影响涉及亚洲其他国家的中国古代思想、曾经在很长时间内处于世界领先地位的古代科技、起源于远古的中医中药、独具东方特色的建筑园林艺术、历朝历代名家辈出的中国文学……所有这些，共同构成了中国文化的宝库。中国文化博大精深、内涵丰富，在世界上独占一席之地。