周秦古文卷

中國邊疆史志集成

內蒙古史志

54

全國圖書館文獻
縮微復制中心

承德府志卷一

圖說

周禮職方司書司險之官俱以地圖周知險阻而後世志乘號稱圖經者始此如唐之李吉甫元和郡縣志首冠四十七圖其證也蓋正封域稽道里驗山川志則昭其數圖則察其象圖與志固相輔而成承德甫析郡縣其中藩部錯居尤非圖繪不足以晰方輿之眉目恭譯

欽定熱河志諸圖詳晰明備凡歷代沿革俱有圖說實爲

千古地志所不及茲以限於篇帙惟揭其要者載次摹繪弁之簡端庶案冊而稽瞭如指掌焉志圖說

试读结束，需要全本PDF请购买 www.ertongbook.com

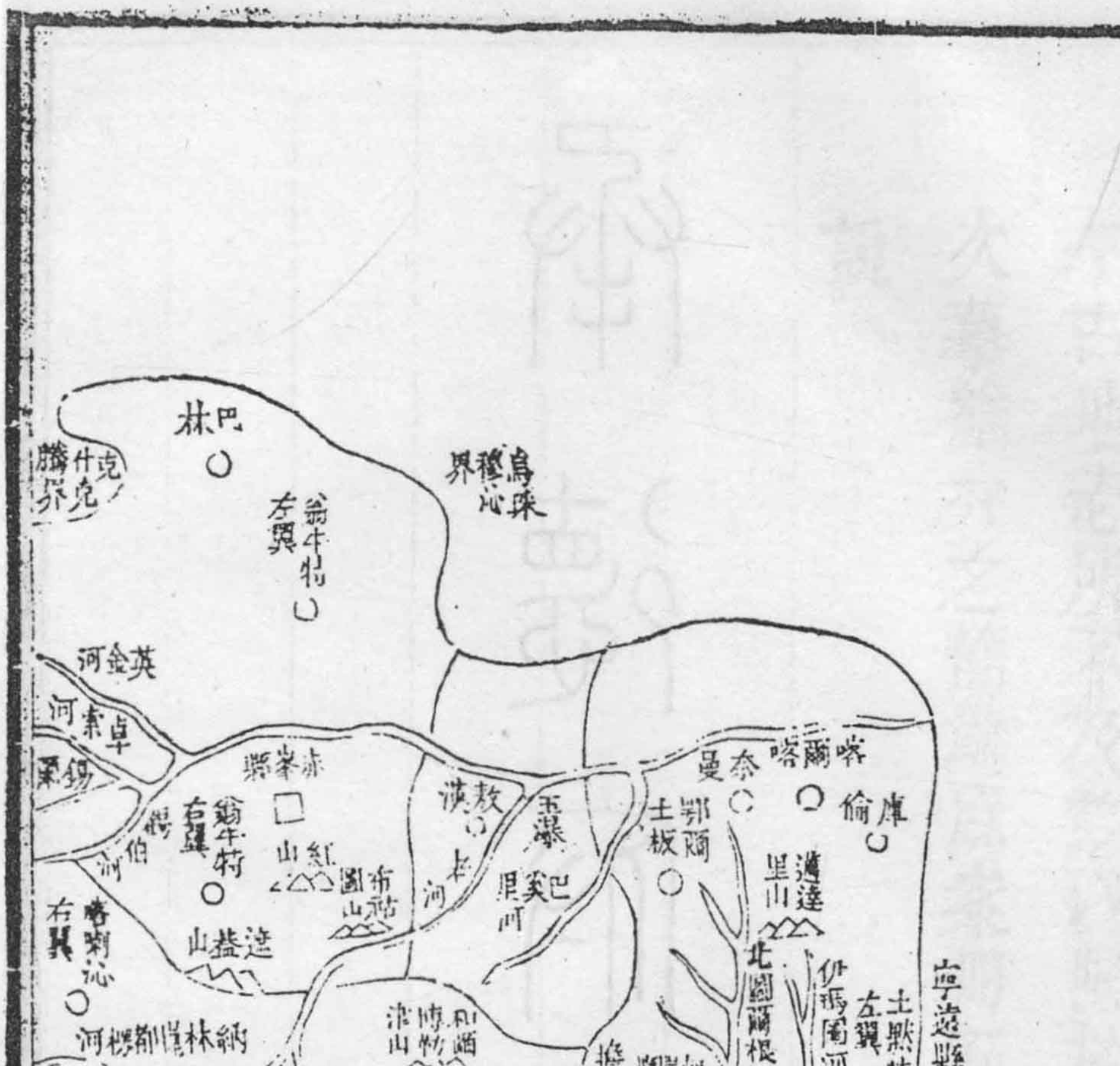
巴林
克什克騰界
烏珠穆沁界
翁牛特左翼
英金河
赤峯縣
翁牛特右翼
紅山
敖漢
奈曼
喀爾喀
庫倫
北圖爾根河
伊瑪圖河
土默特左翼
土默特右翼
寧遠縣界
義州界
錦縣界
鳳凰嶺
猴山
建昌縣
北源
西源
黃金山
柏山
小凌河
青龍河
大凌河東源
月華山
冷嶺
遷安縣邊外地
臨榆縣邊外地

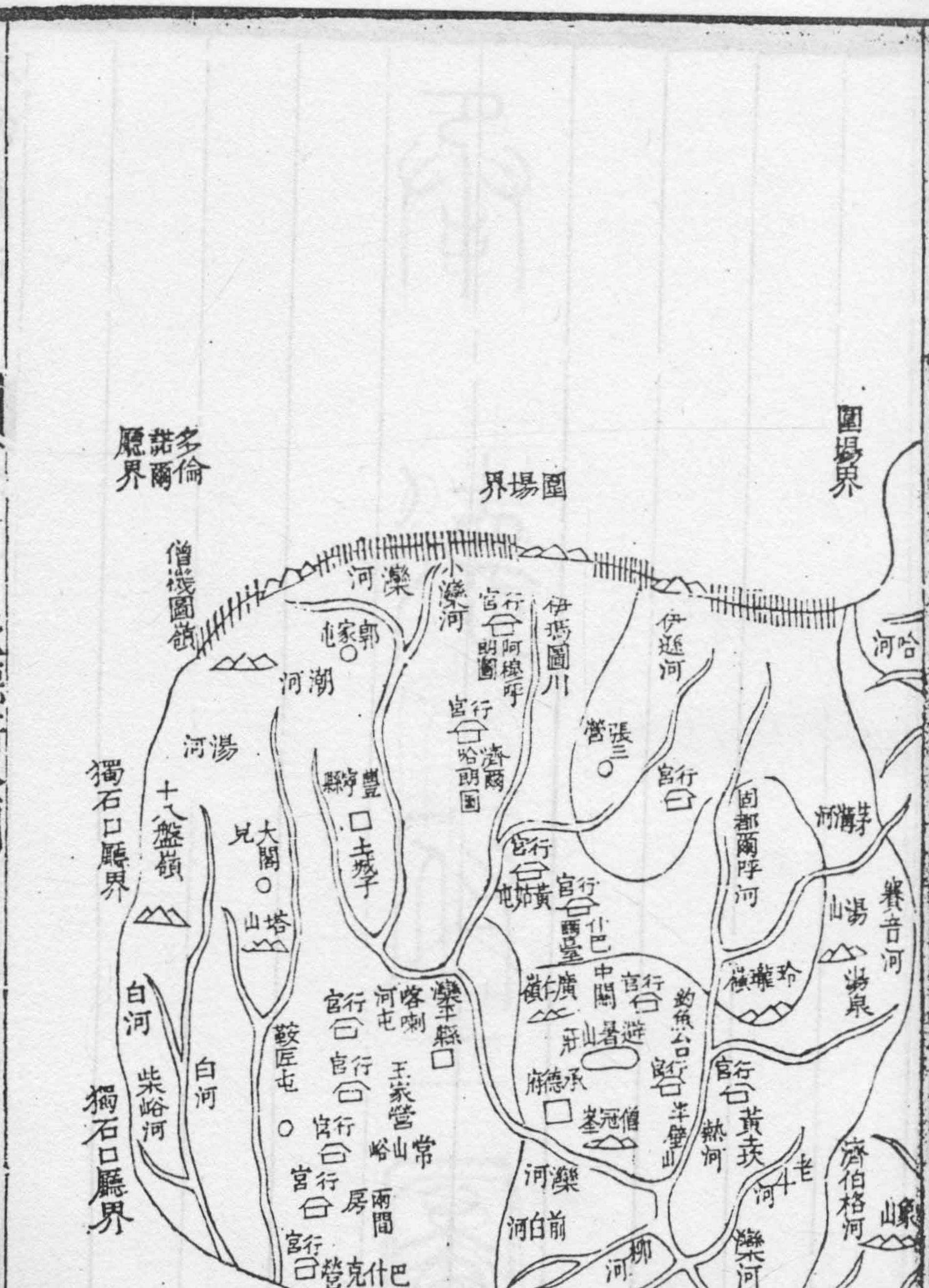
圍場界
圍場界
多倫諾爾廳界
僧機圖嶺
灤河
小灤河
郭家屯
行宮
伊瑪圖川
伊遜河
潮河
湯河
張三營
獨石口廳界
十八盤嶺
豐寧縣
土城子
大閣兒
塔山
灤平縣
廣仁嶺
中關
避暑山莊
承德府
熱河
老牛河
鞍匠屯
王家營
常山峪
兩間房
白河
柴峪河
獨石口廳界
前白河
柳河
巴克什營
密雲縣古北口界
遵化州邊外地
遷安縣邊外地
湯泉
賽音河
哈河
清河
象山

承德府圖

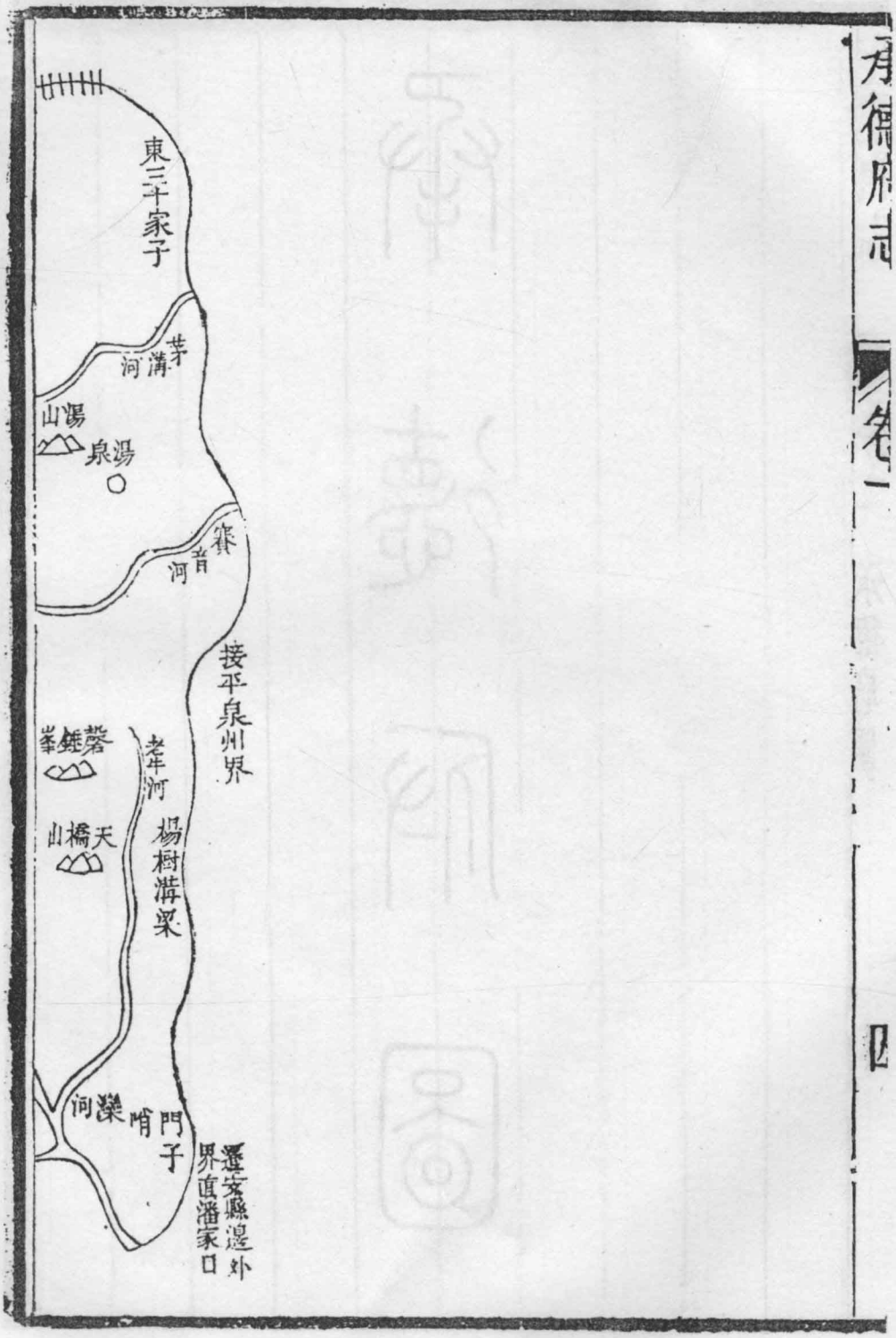
遷安縣邊外界直潘家口
門子哨
灤河
天橋山
磬錘峯
楊樹溝梁
老牛河
接平泉州界
賽音河
湯泉
湯山
茅溝河
東三平家子

试读结束，需要全本PDF请购买 www.ertongbook.com

承德府治圖

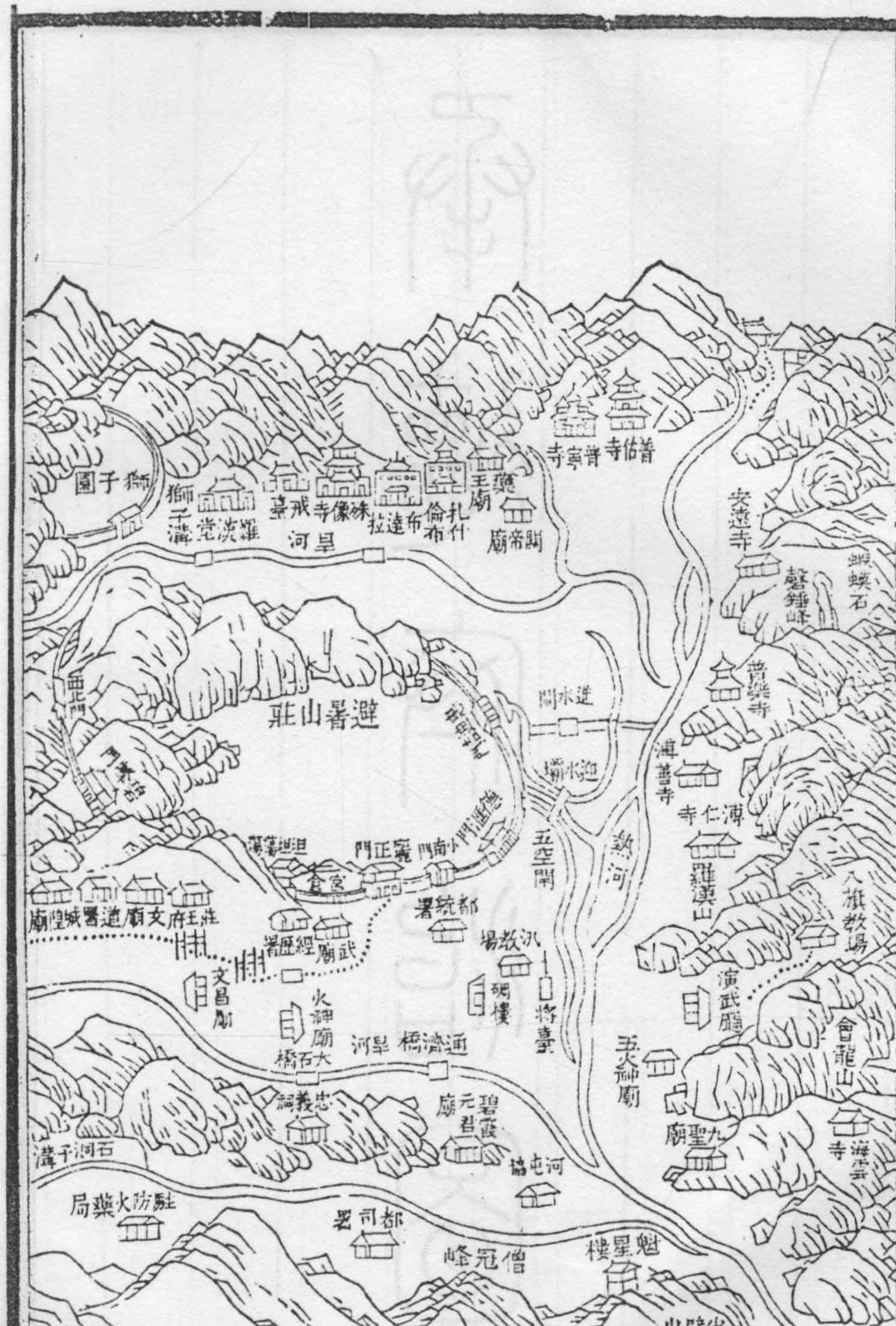
普佑寺
普寧寺
獅子園
獅子溝
羅漢堂
戒臺
殊像寺
藥王廟
扎什倫布
布達拉
關帝廟
皇河
安遠寺
磬錘峰
蛤蟆石
普樂寺
進水閘
避暑山莊
西北門
迎水壩
溥善寺
溥仁寺
羅漢山
熱河
五空閘
八旗教場
麗正門
小南門
德匯門
宮
倉
莊王府
文廟
道署
城隍廟
都統署
經歷署
武廟
汛教場
文昌閣
火神廟
碉樓
將臺
演武廳
會龍山
通濟橋
皇河
大石橋
忠義祠
碧霞元君廟
九聖廟
海雲寺
石洞子溝
河屯協
駐防火藥局
都司署
僧冠峰
魁星樓
半壁山

承德府治圖

灤平縣圖

试读结束，需要全本PDF请购买 www.ertongbook.com