


中国 国家地理

NATIONAL GEOGRAPHY

百科全书

上海、江苏、浙江、福建

张妙弟◎主编



北京联合出版公司




中国国家地理 4

百科全书

NATIONAL GEOGRAPHY 张妙弟◎主编

上海、江苏、浙江、福建



图书在版编目 (CIP) 数据

中国国家地理百科全书. 上海、江苏、浙江、福建 / 张妙弟主编. —北京: 北京联合出版公司, 2016.6

ISBN 978-7-5502-7547-8

I. ①中… II. ①张… III. ①地理—上海市—通俗读物
②地理—江苏省—通俗读物③地理—浙江省—通俗读物④
地理—福建省—通俗读物 IV. ① K92-49


中国版本图书馆 CIP 数据核字 (2016) 第 078326 号



中国国家地理百科全书

上海、江苏、浙江、福建

主 编: 张妙弟

选题策划: 

责任编辑: 夏应鹏

文图编辑: 樊文龙

封面设计: 罗 雷

版式设计: 何冬宁

图片提供: 视觉中国 北京全景视觉图片有限公司

北京联合出版公司出版

(北京市西城区德外大街83号楼9层 100088)

北京艺堂印刷有限公司印刷 新华书店经销

字数1500千字 787毫米×1092毫米 1/16 100印张

2016年6月第1版 2016年6月第1次印刷

ISBN 978-7-5502-7547-8

定价: 199.00元 (全10册)

版权所有, 侵权必究

本书若有质量问题, 请与本社图书销售中心联系调换。

电话: 010-82082775

前言



我们的祖国是人类文明的重要发源地之一。在这片神奇伟大的土地上，山河壮美，历史悠久，文化灿烂，自然资源极为丰富。从冰雪覆盖的喜马拉雅、莽莽昆仑，到波澜壮阔的深海大洋，从朔风凛冽的茫茫大漠、蓝天白云的万里草原，到锦绣江南的水乡雅韵、奇美幽邃的山川大泽，国土民风、环境资源、经济文化都各具特色，共同构成了中国的自然与人文景观。

我们所处的多样而美丽的地理环境是中华民族赖以生存和发展的基础。祖国的繁荣昌盛要靠具有高水平文化素质的全体人民的共同努力，只有如此，国家才能更加文明进步，中华民族的复兴大业才能早日实现。地理教育同其他教育一样是国民素质教育的重要组成部分，它能使接受教育的国民基本掌握中国乃至世界的地理与风土人情的知识，牢牢建立自然资源有限性与合理利用和环境保护的意识。20世纪以来，随着科学技术的迅猛发展，地理学已逐渐发展成为一门运用现代科学技术手段，具有跨越自然科学和社会科学性质，在当前的大学科体系中占有重要地位的科学。因此，《中国国家地理百科全书》的编辑出版，目的在于为全面提升全民族的文化素质提供一部兼具科学性和趣味性的好书，满足广大读者的需要。

《中国国家地理百科全书》一书系统详细地介绍了中国各地区地形、气候、水文、自然资源以及行政区划、人口、民族、历史、文化等方方面面的知识，并配以2000多幅精美的图片，直观形象地再现了中国的地理状况、经济状况和文化民族状况，融知识性、实用性以及形象性、趣味性于一体。书中对各地具有代表性的风景名胜、文化遗产和文化遗迹等作了重点介绍，使广大读者在读书之时，亦能感受到祖国大好河山的幽幽古韵和文化情怀。

上海市**行政区划/8**

- ◎黄浦区/9
- ◎徐汇区/浦东新区/10

人口、民族/12**历史文化/13**

- ◎崧泽文化/13
- ◎广富林遗址/14
- ◎马桥遗址/松江唐经幢/15
- ◎志丹苑元代水闸遗址/16
- ◎黄道婆/徐光启/鲁迅墓/18
- ◎中共“一大”会址纪念馆/19

地貌/20

- ◎碟缘高地/河口沙洲/淀泖低地/上海湿地/21
- ◎长兴岛/22
- ◎金山三岛/23
- ◎崇明岛/24

水系/25

- ◎黄浦江/25
- ◎吴淞江/26
- ◎淀山湖/27

气候/28**自然资源/29**

- ◎红楠 /29
- ◎黑脸琵鹭/30

经济/31

- ◎农业/31

- ◎工业/32
- ◎交通/33
- ◎上海自贸区/34

旅游地理/36

- ◎佘山/36
- ◎东滩/外滩/38
- ◎石库门房屋/39
- ◎东方明珠塔/40
- ◎古镇宋家角/41
- ◎真如寺/42
- ◎玉佛寺/城隍庙/43
- ◎龙华寺/44
- ◎古猗园/豫园/45

江苏省**行政区划/48**

- ◎南京市/49
- ◎扬州市/50
- ◎无锡市/徐州市/51
- ◎苏州市/52

人口、民族/53**历史文化/54**

- ◎北阴阳营文化/54
- ◎湖熟文化/阖闾城/55
- ◎孙权称帝/施耐庵与《水浒传》/56
- ◎徐霞客游天下 /57

地貌/59

- ◎江淮平原/59

- ◎太湖平原/海滨平原/60

水系/61

- ◎太湖/61
- ◎高邮湖/洪泽湖/62
- ◎骆马湖/63

气候/65**自然资源/66**


- ◎秤锤树/白穗花/66
- ◎独兰花/宝华玉兰/白腹海雕/67
- ◎麋鹿/68

经济/69

- ◎农业/69
- ◎工业/交通/70

旅游地理/71

- ◎金山/71
- ◎北固山/72
- ◎焦山/73
- ◎虎丘山/74
- ◎瘦西湖/紫金山/75
- ◎玄武湖/76
- ◎秦淮河/77
- ◎中泠泉/78
- ◎天下第一泉/周庄/79
- ◎沧浪亭/80
- ◎寒山寺/81
- ◎宝带桥/82
- ◎鼋头渚公园/83
- ◎明孝陵/苏州园林 /84



浙江省

行政区划/88

- ◎杭州市/宁波市/89
- ◎温州市/90
- ◎绍兴市/91

人口、民族/92

历史文化/93

- ◎河姆渡文化/93
- ◎良渚文化/94
- ◎勾践卧薪尝胆/王羲之/95
- ◎鲁迅/96

地貌/97

- ◎杭嘉湖平原/97
- ◎杭州湾/98
- ◎舟山岛/99

水系/100

- ◎钱塘江/100
- ◎富春江/甬江/101
- ◎曹娥江/102
- ◎东钱湖/103

气候/104

自然资源/104

- ◎黑麂/104
- ◎明矾石矿/百山祖冷杉/银杏/黄腹角雉/105

经济/107

- ◎农业/107
- ◎工业/108

- ◎交通/109
- ◎杭州老字号/110

旅游地理/112

- ◎西湖/112
- ◎千岛湖/113
- ◎楠溪江/114
- ◎天目山/115
- ◎雁荡山/116
- ◎天台山/普陀山/117
- ◎灵隐寺/118
- ◎阿育王寺/保国寺/119
- ◎天童寺/120
- ◎国清寺/121
- ◎六和塔/122
- ◎普陀山多宝塔/飞来峰造像/123
- ◎大禹陵/125
- ◎岳飞墓/126
- ◎天一阁/127

福建省

行政区划/130

- ◎福州市/厦门市/131
- ◎泉州市/132

人口、民族 /134

- ◎畲族/畲族凤凰装/惠安女/135

历史文化 /136

- ◎客家首府——长汀/妈祖文化/136

- ◎崇蛇的遗风/137

- ◎土楼/138

地貌/139

- ◎武夷山脉/140
- ◎东南沿海丘陵/东山岛/141
- ◎马祖列岛/142

水系/143

- ◎闽江/143
- ◎晋江/九龙江/144
- ◎木兰溪/145

气候/146

自然资源/147

- ◎福建柏/凹叶厚朴/147
- ◎水松/148
- ◎白鹇/梅花山自然保护区 /149

经济/150

- ◎农业/150
- ◎工业/交通/151

旅游地理/152

- ◎太姥山/152
- ◎清源山/鼓浪屿/153
- ◎玉华洞/154
- ◎冠豸山/155
- ◎南普陀寺/湄洲岛/156
- ◎洛阳桥/开元寺/金湖/157
- ◎南山寺/158
- ◎安平桥/159





中国国家地理 4

百科全书

NATIONAL GEOGRAPHY 张妙弟◎主编

上海、江苏、浙江、福建

图书在版编目 (CIP) 数据

中国国家地理百科全书. 上海、江苏、浙江、福建 / 张妙弟主编. —北京: 北京联合出版公司, 2016.6

ISBN 978-7-5502-7547-8

I. ①中… II. ①张… III. ①地理—上海市—通俗读物
②地理—江苏省—通俗读物③地理—浙江省—通俗读物④
地理—福建省—通俗读物 IV. ①K92-49

中国版本图书馆 CIP 数据核字 (2016) 第 078326 号



中国国家地理百科全书

上海、江苏、浙江、福建

主 编: 张妙弟

选题策划:

责任编辑: 夏应鹏

文图编辑: 樊文龙

封面设计: 罗 雷

版式设计: 何冬宁

图片提供: 视觉中国 北京全景视觉图片有限公司

北京联合出版公司出版

(北京市西城区德外大街83号楼9层 100088)

北京艺堂印刷有限公司印刷 新华书店经销

字数1500千字 787毫米×1092毫米 1/16 100印张

2016年6月第1版 2016年6月第1次印刷

ISBN 978-7-5502-7547-8

定价: 199.00元 (全10册)

版权所有, 侵权必究

本书若有质量问题, 请与本社图书销售中心联系调换。

电话: 010-82082775

前言



我们的祖国是人类文明的重要发源地之一。在这片神奇伟大的土地上，山河壮美，历史悠久，文化灿烂，自然资源极为丰富。从冰雪覆盖的喜马拉雅、莽莽昆仑，到波澜壮阔的深海大洋，从朔风凛冽的茫茫大漠、蓝天白云的万里草原，到锦绣江南的水乡雅韵、奇美幽邃的山川大泽，国土民风、环境资源、经济文化都各具特色，共同构成了中国的自然与人文景观。

我们所处的多样而美丽的地理环境是中华民族赖以生存和发展的基础。祖国的繁荣昌盛要靠具有高水平文化素质的全体人民的共同努力，只有如此，国家才能更加文明进步，中华民族的复兴大业才能早日实现。地理教育同其他教育一样是国民素质教育的重要组成部分，它能使接受教育的国民基本掌握中国乃至世界的地理与风土人情的知识，牢牢建立自然资源有限性与合理利用和环境保护的意识。20世纪以来，随着科学技术的迅猛发展，地理学已逐渐发展成为一门运用现代科学技术手段，具有跨越自然科学和社会科学性质，在当前的大学科体系中占有重要地位的科学。因此，《中国国家地理百科全书》的编辑出版，目的在于为全面提升全民族的文化素质提供一部兼具科学性和趣味性的好书，满足广大读者的需要。

《中国国家地理百科全书》一书系统详细地介绍了中国各地区地形、气候、水文、自然资源以及行政区划、人口、民族、历史、文化等方方面面的知识，并配以2000多幅精美的图片，直观形象地再现了中国的地理状况、经济状况和文化民族状况，融知识性、实用性以及形象性、趣味性于一体。书中对各地具有代表性的风景名胜、文化遗产和文化遗迹等作了重点介绍，使广大读者在读书之时，亦能感受到祖国大好河山的幽幽古韵和文化情怀。

上海市**行政区划/8**

- ◎黄浦区/9
- ◎徐汇区/浦东新区/10

人口、民族/12**历史文化/13**

- ◎崧泽文化/13
- ◎广富林遗址/14
- ◎马桥遗址/松江唐经幢/15
- ◎志丹苑元代水闸遗址/16
- ◎黄道婆/徐光启/鲁迅墓/18
- ◎中共“一大”会址纪念馆/19

地貌/20

- ◎碟缘高地/河口沙洲/淀泖低地/上海湿地/21
- ◎长兴岛/22
- ◎金山三岛/23
- ◎崇明岛/24

水系/25

- ◎黄浦江/25
- ◎吴淞江/26
- ◎淀山湖/27

气候/28**自然资源/29**

- ◎红桶 /29
- ◎黑脸琵鹭/30

经济/31

- ◎农业/31

- ◎工业/32
- ◎交通/33
- ◎上海自贸区/34

旅游地理/36

- ◎佘山/36
- ◎东滩/外滩/38
- ◎石库门房屋/39
- ◎东方明珠塔/40
- ◎古镇朱家角/41
- ◎真如寺/42
- ◎玉佛寺/城隍庙/43
- ◎龙华寺/44
- ◎古猗园/豫园/45

江苏省**行政区划/48**

- ◎南京市/49
- ◎扬州市/50
- ◎无锡市/徐州市/51
- ◎苏州市/52

人口、民族/53**历史文化/54**

- ◎北阴阳营文化/54
- ◎湖熟文化/阖闾城/55
- ◎孙权称帝/施耐庵与《水浒传》/56
- ◎徐霞客游天下 /57

地貌/59

- ◎江淮平原/59

- ◎太湖平原/海滨平原/60

水系/61

- ◎太湖/61
- ◎高邮湖/洪泽湖/62
- ◎骆马湖/63

气候/65**自然资源/66**


- ◎秤锤树/白穗花/66
- ◎独兰花/宝华玉兰/白腹海雕/67
- ◎麋鹿/68

经济/69

- ◎农业/69
- ◎工业/交通/70

旅游地理/71

- ◎金山/71
- ◎北固山/72
- ◎焦山/73
- ◎虎丘山/74
- ◎瘦西湖/紫金山/75
- ◎玄武湖/76
- ◎秦淮河/77
- ◎中泠泉/78
- ◎天下第一泉/周庄/79
- ◎沧浪亭/80
- ◎寒山寺/81
- ◎宝带桥/82
- ◎鼋头渚公园/83
- ◎明孝陵/苏州园林 /84



浙江省

行政区划/88

- ◎杭州市/宁波市/89
- ◎温州市/90
- ◎绍兴市/91

人口、民族/92

历史文化/93

- ◎河姆渡文化/93
- ◎良渚文化/94
- ◎勾践卧薪尝胆/王羲之/95
- ◎鲁迅/96

地貌/97

- ◎杭嘉湖平原/97
- ◎杭州湾/98
- ◎舟山岛/99

水系/100

- ◎钱塘江/100
- ◎富春江/甬江/101
- ◎曹娥江/102
- ◎东钱湖/103

气候/104

自然资源/104

- ◎黑麂/104
- ◎明矾石矿/百山祖冷杉/银杏/黄腹角雉/105

经济/107

- ◎农业/107
- ◎工业/108

- ◎交通/109
- ◎杭州老字号/110

旅游地理/112

- ◎西湖/112
- ◎千岛湖/113
- ◎楠溪江/114
- ◎天目山/115
- ◎雁荡山/116
- ◎天台山/普陀山/117
- ◎灵隐寺/118
- ◎阿育王寺/保国寺/119
- ◎天童寺/120
- ◎国清寺/121
- ◎六和塔/122
- ◎普陀山多宝塔/飞来峰造像/123
- ◎大禹陵/125
- ◎岳飞墓/126
- ◎天一阁/127

福建省

行政区划/130

- ◎福州市/厦门市/131
- ◎泉州市/132

人口、民族 /134

- ◎畲族/畲族凤凰装/惠安女/135

历史文化 /136

- ◎客家首府——长汀/妈祖文化/136

- ◎崇蛇的遗风/137

- ◎土楼/138

地貌/139

- ◎武夷山脉/140
- ◎东南沿海丘陵/东山岛/141
- ◎马祖列岛/142

水系/143

- ◎闽江/143
- ◎晋江/九龙江/144
- ◎木兰溪/145

气候/146

自然资源/147

- ◎福建柏/凹叶厚朴/147
- ◎水松/148
- ◎白鹇/梅花山自然保护区 /149

经济/150

- ◎农业/150
- ◎工业/交通/151

旅游地理/152

- ◎太姥山/152
- ◎清源山/鼓浪屿/153
- ◎玉华洞/154
- ◎冠豸山/155
- ◎南普陀寺/湄洲岛/156
- ◎洛阳桥/开元寺/金湖/157
- ◎南山寺/158
- ◎安平桥/159





上海市





行政区划



上海市简称沪，别称申。上海是全国最大的工商业城市，是中国最重要的经济、贸易、科技、交通、金融和信息中心，世界著名的港口城市。地处北纬 $30^{\circ} 40' \sim 31^{\circ} 53'$ ，东经 $120^{\circ} 52' \sim 122^{\circ} 12'$ 之间。上海市位于太平洋西岸，亚洲大陆东沿，中国南北海岸线中心点，长江和钱塘江入海汇合处。它北界长江，东濒东海，南临杭州湾，西接江苏、浙江两省。总面积6340平方千米，辖15个区1个县。市府驻黄浦区。

上海市行政区划简表

行政区	面积（平方千米）
黄浦区	20
浦东新区	1210
徐汇区	55
长宁区	38
静安区	37
普陀区	55
虹口区	23
杨浦区	61
闵行区	327
宝山区	300
嘉定区	459
金山区	586
松江区	605
青浦区	676
奉贤区	687
崇明县	1185



上海内环高架俯瞰夜景

“上海内环线”，官方称呼“上海内环高架路”，是上海市最早建设的城市快速高架道路，它全长47.7千米，于1993年开工建设，1994年沪太路至金沙江路的一期工程建成通车。它的浦西部分主要沿“中山南路→中山南一路→中山南二路→中山西路→中山北路→中山北一路→中山北二路→黄兴路”修建高架道路，分为双向四车道，设计时速80千米/小时。

黄浦区

黄浦区是上海市中心辖区、市府驻地，为上海市行政、金融、商业中心。黄浦区位于市区中心，面积20平方千米，辖10个街道。人口90.63万，有汉、回、满等23个民族。1945年国民党政府重建上海市政府，全市分设30个区，区境浦西部分属第一区，又名黄浦区。1956年，原黄浦区与老闸区合并称黄浦区。1993年原黄浦区、南市区境内浦东地区全部划归浦东新区，2000年原黄浦区、南市区撤销，建立新的黄浦区，2011年撤销原黄浦区、卢湾区建制，建立新的

徐家汇港汇恒隆广场

港汇恒隆广场购物中心位于上海徐家汇商业区最大和最繁忙的地铁站的上盖，地点便捷，且充分借重徐家汇商圈的聚集优势，全面吸收国外现代化商业Shopping Mall的模式，追求卓尔不群的经营特色。港汇恒隆广场购物中心主入口正向地铁站出入口，便利顾客进出。





黄浦区。著名的苏州河、黄浦江分别流经区境北部与东部并于境内交汇。黄浦区内邮电通讯设施完备，交通发达，市府大厦坐落于区境内的人民广场。区内金融机构云集，有“中华商业第一街”之称的南京路商业街即在本区内，南京路上拥有许多现代的和历史的商业景观和人文景观，外滩汇集各国风格的建筑，被称为“万国建筑博览群”。

☑ 徐汇区

徐汇区是上海市辖区。上海市中心城区之一，是上海市的科教文化中心，也是市商业中心之一。位于市区西南部，面积55平方千米，辖12个街道1镇。人口约有92万，有汉、回、满、蒙古、朝鲜等33个民族，其中少数民族人口约有0.6万。徐汇区因明代科学家徐光启后裔汇居于此而得名，历史非常悠久。徐汇区地处长江三角洲冲积平原地带，地势低平，交通发达，是苏、浙、赣、闽、粤等省进入上海市中心的陆上门户，有总长超过200千米的主干道路，地铁一号线从南到北横贯区境，内环线高架路通向全市四面八方。徐汇区商业发达，区内有许多著名的大型商业企业，徐家汇商城已成为上海市商业中心之一。

☑ 浦东新区

浦东新区是上海市辖区。位于黄浦江之东，“浦东”由此得名。浦东新区北部扼黄浦江汇入长江的吴淞口，全区面积1210平方千米，成为上市面积最大的行政区。1993年经国务院批准，正式设立浦东新区。自成立以来，浦东新区实现了经济社会高起点、跨越式的发展，成为“上海现代化建设的



● 外滩万国建筑群全景

夜幕降临，华灯初上，外滩风格迥异的万国建筑群更具别样的魅力，与黄浦江交相辉映，让人浮想联翩。

缩影”和“中国改革开放的象征”。二十多年以来，浦东浦东肩负着国家战略使命，依托一批功能各异、特色鲜明的国家级开发区，依托一批功能性、重量级的大项目，不断优化完善生产力布局，积极促进城市功能的转型和提升，有力地推动了上海“四个中心”建设。目前，浦东新区已经建设成涵盖外高桥保税区、外高桥保税物流园区、洋山保税港区和浦东机场综合保税区等4个海关特殊监管区域在内的自贸试验区以及陆家嘴金融贸易区、张江高科技园区、金桥经济技术开发区等示范性的经济区。



● 浦东新区陆家嘴金融区

陆家嘴金融区位于上海浦东陆家嘴地区，是1990年（庚午年）开发开放浦东后，在上海浦东设立的中国唯一以“金融贸易”命名的国家级开发区。占地28平方千米，其中规划开发地区为6.8平方千米。与浦西外滩隔岸相望的陆家嘴是近代浦东最早发展起来的地方；上世纪90年代开发浦东后，陆家嘴金融区成为上海知名度最高的地名之一。