

# 环球国家地理

NATIONAL GEOGRAPHY

## 百科全书

欧洲 3

王越◎主编



北京联合出版公司  
Beijing United Publishing Co., Ltd.



# 环球国家地理 7

## 百科全书

NATIONAL GEOGRAPHY 王越◎主编

### 欧洲 3



北京联合出版公司  
Beijing United Publishing Co., Ltd.

## 图书在版编目 (CIP) 数据

环球国家地理百科全书·欧洲：全3册 / 王越主编. —北京：北京联合出版公司，2016.6

ISBN 978-7-5502-7510-2

I. ①环… II. ①王… III. ①地理—世界②地理—欧洲  
IV. ①K91

中国版本图书馆 CIP 数据核字 (2016) 第 069001 号




欧洲  
3

ENCYCLOPEDIA OF WORLD NATIONAL GEOGRAPHY

# 环球国家地理百科全书

主 编：王 越

选题策划：

责任编辑：管 文

文图编辑：薛金博

美术编辑：罗小玲

封面设计：罗 雷

版式设计：刘晓东

图片提供：视觉中国

北京联合出版公司出版

(北京市西城区德外大街83号楼9层 100088)

天津市光明印务有限公司印刷 新华书店经销

字数1500千字 787毫米×1092毫米 1/16 100印张

2016年6月第1版 2016年6月第1次印刷


ISBN 978-7-5502-7510-2

定价：199.00元 (全10册)

版权所有，侵权必究

本书若有质量问题，请与本社图书销售中心联系调换。

电话：010-82082775






# 目录 contents


## Europe



扩张的征程从这里开始

- 摩纳哥 Monaco\8
- 列支敦士登 Liechtenstein\10
- 奥地利 Austria\12
- 瑞士 Switzerland\20
- 安道尔 Andorra\32
- 直布罗陀 Gibraltar\34
- 葡萄牙 Portugal\36
- 西班牙 Spain\48
- 圣马力诺 San Marino\66
- 马耳他 Malta\68
- 梵蒂冈 Vatican\70
- 意大利 Italy\72
- 马其顿 Macedonia\94
- 克罗地亚 Croatia\96
- 波斯尼亚和黑塞哥维那  
Bosnia and Herzegovina\98
- 斯洛文尼亚 Slovenia\100
- 塞尔维亚 Serbia\104
- 阿尔巴尼亚 Albania\108
- 希腊 Greece\110





- 维也纳 盆地的盛宴\136  
苏黎世 银行世家\140  
巴塞罗那 璀璨的明珠\142  
威尼斯 水乡的记忆\144  
罗马 昨日的荣耀\148  
佛罗伦萨 魅力之城\151  
那不勒斯 阳光和快乐之城\154  
雅典 文化异都\158



# 环球国家地理 7

## 百科全书

NATIONAL GEOGRAPHY 王越◎主编

### 欧洲 3

## 图书在版编目 (CIP) 数据

环球国家地理百科全书·欧洲：全3册 / 王越主编. —北京：北京联合出版公司，2016.6

ISBN 978-7-5502-7510-2

I. ①环… II. ①王… III. ①地理—世界②地理—欧洲  
IV. ①K91

中国版本图书馆 CIP 数据核字 (2016) 第 069001 号



欧洲  
3

ENCYCLOPEDIA OF WORLD NATIONAL GEOGRAPHY

# 环球国家地理百科全书

主 编：王 越  
选题策划： 王 越  
责任编辑：管 文  
文图编辑：薛金博  
美术编辑：罗小玲  
封面设计：罗 雷  
版式设计：刘晓东  
图片提供：视觉中国

北京联合出版公司出版

(北京市西城区德外大街83号楼9层 100088)

天津市光明印务有限公司印刷 新华书店经销

字数1500千字 787毫米×1092毫米 1/16 100印张

2016年6月第1版 2016年6月第1次印刷


ISBN 978-7-5502-7510-2

定价：199.00元 (全10册)

版权所有，侵权必究

本书若有质量问题，请与本社图书销售中心联系调换。

电话：010-82082775





地理是属于大自然的，却又是大自然对它灵性的子民最慷慨的赠予。人类从诞生起就在感受着自然的淳厚，同时也为这份淳厚添上一抹最明亮的生命。不同地方或许有着相似的自然之美，却绝不会拥有完全相同的韵味与风情，人性与自然的结合，才展现出地理所包容的真正内涵。

“国家地理”的概念，也由此而生。这是一个与以往自然地理并不相同的概念。它是一个更为广博而深刻的界定，不再仅仅局限于我们平日所理解的山川地貌、河流水文等自然地理方面的概念，而是更多地包容进了历史、文明、风俗、民情等社会文化层面上富有生命力的印记。有了人类参与的地理，便不仅仅是一个反映自然面貌的学科，而是被升华为一种充满人文关怀的文化。

这种全新的文化正被越来越多的人群关注。它的魅力之所以存在，或许并不仅仅出于它所包蕴的含义，更多的则是人们对于自身存在和发展的探索，以及生命本身不息的追求。正是基于对这种理念的感怀，我们编辑了这套十卷本的《环球国家地理百科全书》。

本书分为十卷，介绍了世界七大洲200多个国家与地区。全书线索以政区及地理位置为纲，洲为最大单位，各大洲又按地理分布划分为若干国家单元，各单元中均以国家（或地区）为基本单位，为读者生动地介绍了世界各地的方方面面。

图文结合是本书最大的亮点，几千幅精美图片选用了各国的主要风光、景点、名胜、文化风俗和城市等，具有强烈的吸引力和震撼力。

我们从整体到细节，都力求表现出自然地理最精华的所在，透析出人类文明最深刻的内蕴，以期将“国家地理”这个概念在世界各地最经典的体现一一展现在读者面前。






# 目录 contents

## Europe



扩张的征程从这里开始

- 摩纳哥 Monaco\8
- 列支敦士登 Liechtenstein\10
- 奥地利 Austria\12
- 瑞士 Switzerland\20
- 安道尔 Andorra\32
- 直布罗陀 Gibraltar\34
- 葡萄牙 Portugal\36
- 西班牙 Spain\48
- 圣马力诺 San Marino\66
- 马耳他 Malta\68
- 梵蒂冈 Vatican\70
- 意大利 Italy\72
- 马其顿 Macedonia\94
- 克罗地亚 Croatia\96
- 波斯尼亚和黑塞哥维那  
Bosnia and Herzegovina\98
- 斯洛文尼亚 Slovenia\100
- 塞尔维亚 Serbia\104
- 阿尔巴尼亚 Albania\108
- 希腊 Greece\110





- 维也纳 盆地的盛宴\136
- 苏黎世 银行世家\140
- 巴塞罗那 璀璨的明珠\142
- 威尼斯 水乡的记忆\144
- 罗马 昨日的荣耀\148
- 佛罗伦萨 魅力之城\151
- 那不勒斯 阳光和快乐之城\154
- 雅典 文化异都\158





# Europe







# 欧洲

扩张的征程从这里开始






# 摩纳哥 Monaco

-  **国名：**摩纳哥公国  **面积：**约2平方千米  **首都：**摩纳哥  **人口：**3.78万（2014年）  **民族：**外籍人为主，尤以法国人、意大利人居多，摩纳哥人占总人口的23.68%；另外，还有英国人、瑞士人、德国人等  **语言：**官方语言是法语，通用意大利语、英语及摩纳哥方言

摩纳哥位于欧洲的西南部，三面为法国境内的阿尔卑斯山所环抱，南面濒临地中海，边境线长4.5千米，海岸线长5.16千米。东西长约3千米，南北最窄处仅200米，境内多丘陵，平均海拔不足500米。摩纳哥是世界和欧洲第二小的国家，素有“袖珍国”之称。摩纳哥冬季湿润夏季干热的地中海气候，以及背山面海的优美景色，每年吸引大量游客前来观光游览，其旅游业相当发达。

 摩纳哥东西狭长的国土分4个区，即坐落在向西南突出的海岬上的首都摩纳哥、隔海湾同首都对望的赌城蒙特卡洛、首都以北的工商业区拉孔达米纳以及填海造地而建的新城丰维耶。照片为海湾凹入部分的港区一角，背景是拉孔达米纳的现代化楼群。



## 支柱产业——旅游业

旅游业是摩纳哥的支柱产业之一。摩纳哥是欧洲著名旅游胜地，每年都举行许多文体活动吸引世界各地游客，其国际杂技节、国际礼花节、一级方程式汽车大奖赛等节庆活动闻名世界。摩纳哥娱乐、住宿设施完善，现有星级旅馆19家，餐馆140余家，客房总数2219间。近来摩纳哥注重发展商业旅游设施，兴建了大型会议中心，吸引一些国际会议在这里召开。

蒙特卡洛赌城建在地中海边悬崖之上，风影极为优美。为赌场服务的豪华歌剧院、旅馆、酒吧、海滨浴场、高尔夫球场等一应俱全。



摩纳哥河的防洪闸用来保护公众，使其免受暴雨涨潮带来的危害。

## 赌城——蒙特卡洛

“蒙特卡洛”很早就成了西方赌博业的代名词。这里的赌博业兴起于1856年，1861年又成立了国营摩纳哥海水浴场公司，首创黑、红37格轮盘赌，从此一发不可收，很快成为世界著名的赌城。摩纳哥法律规定，本国公民不能参与赌博，只许在赌场任职。今天的摩纳哥，赌博业虽然依旧无所不在，但国民收入的主要来源已

不再是赌场税收，而是旅游业、房地产业、邮票业等。

- ④ 现行宪法规定，摩纳哥为君主立宪世袭制，亲王为国家元首。
- ④ 摩纳哥是无军队的国家，只有450名治安警察。
- ④ 摩纳哥的金融业发达，全国有57家银行。



# 列支敦士登

Liechtenstein

🇱🇮 国名：列支敦士登公国    📏 面积：160平方千米    📍 首都：瓦杜兹    👤 人口：3.7万（2013年）  
👥 民族：列支敦士登人占66.3%，其余为外国移民    🗣️ 语言：

🛩️ 官方语言为德语

列支敦士登地处瑞士和奥地利之间，位于莱茵河的右岸，河道是其与瑞士圣加仑州的天然分界线，其领土大致呈长方形，南北长25千米，东西最宽约10千米。列支敦士登分为两个地形区，南部基本上为高地；北部为低地，有5个村庄。首都瓦杜兹是高地上最北的一个村镇，有5300多人口。列支敦士登地处欧洲南北交通要道，绮丽的阿尔卑斯山风光以及“袖珍小国”的独特魅力，吸引着世界各地游客，其旅游业相当发达。

## 📺 列支敦士登的源起

列支敦士登公国的统治者原是奥地利哈布斯堡家族的贵族，他们最初也想得到列席神圣罗马帝国会议的权利，因为这在当时象征他们无比

👤 列支敦士登首都瓦杜兹街上的行人。



荣耀、至高的地位。但若做到这一点，他们必须拥有自己的领地。于是，在1699年，他们购买了现属于列支敦士登的部分土地，后来又陆续购买了一些土地，并于1719年从神圣罗马帝

国那里得到了自治权。从此，列支敦士登诞生了。

## 发达的经济

列支敦士登是一个很富裕的国家，工业、邮票业和旅游业为其三大经济支柱。工业以小型精密机械制造为主，还有陶瓷、化工、医药、电子、纺织等。列支敦士登1912年开始发行邮票，其出版发行的邮票相当精美，邮票业为国家获取了大量的外汇。这个美丽而富有的袖珍国又是旅游胜地，其境内的阿尔卑斯山山间设有许多休养场地，为各地的游客提供了一处理想的世外桃源；冬季覆雪的阿尔卑斯山又为众多的滑雪者提供了天然滑雪场地，每年吸引国内外大量的游客。列支敦士登发达的旅游业，也是其财政收入的主要来源之一。

## 艺术品收藏闻名遐迩

列支敦士登的王室以收藏艺术品闻名世界，其收藏历史十分悠久。作为个人收藏，其数量和质量仅次于英国王室，这些收藏品绝大部分被放在瓦杜兹古城堡的仓库里。以前王室偶尔从收藏品中拿出一两幅作品拍卖，以供一时之用。美国就曾以500万美元



列支敦士登的古城堡。

的天价从列支敦士登王室手中购得一幅梵·高的美术作品。

- 没有日报，仅有三种报纸还不是每日发行。
- 只有一所大学，约800名大学生。
- 没有自己的货币。
- 人均拥有公司最多的国家。
- 没有城镇，首都瓦杜兹也仅是一个5000多人的村镇而已。
- 没有机场、没有自己的火车。
- 没有军队，是个有主权而没有国家力量的国度。
- 两次世界大战中都保持中立的国家。





# 奥地利

Austria

国名：奥地利共和国 面积：83878平方千米 首都：维也纳 人口：850.48万（2014年1月）  
 民族：86.8%的居民为奥地利民族 语言：

官方语言为德语

奥地利位于中欧南部，是一个山地国家。北部与德国和捷克接壤，西面是瑞士和列支敦士登，南部与意大利与斯洛文尼亚连接，东部的邻国是匈牙利和斯洛伐克。由于历史原因以及地处欧洲东西南北的交通要冲，奥地利素有“欧洲心脏之国”和东西方“十字路口”的美称，也是欧洲的文化中心之一。

## 自然地理

奥地利西部多山，拥有壮美的阿尔卑斯山脉和秀美的湖泊。山地占全国面积的70%。东阿尔卑斯山脉自西向东横贯全境，大格洛克纳山海拔3797米，为全国最高峰。东北部是维也纳盆地，北部和东南部为丘陵、平原，介于奥地利、瑞士和德国之间的博登湖是中欧面积第三大湖泊。奥地利气候属海洋性向大陆性过渡的温带阔叶林气候。阿尔卑斯山地区寒冬季节较长，夏季比较凉爽。

## 奥地利境内的多瑙河

多瑙河在奥地利境内总长350千米，占多瑙河总长度的近1/8。维也纳是多瑙河流经的第

图片中远处的是奥地利施泰尔马克阿尔卑斯山，其东部边缘与布尔根兰波状平原相连，南部与坡度较小的格拉茨丘陵地带相连。

