

环球国家地理

NATIONAL GEOGRAPHY

百科全书

欧洲 2

王越◎主编



 北京联合出版公司
Beijing United Publishing Co., Ltd.



环球国家地理 6

百科全书

NATIONAL GEOGRAPHY 王越◎主编

欧洲 2



北京联合出版公司
Beijing United Publishing Co., Ltd.

图书在版编目 (CIP) 数据

环球国家地理百科全书·欧洲：全3册 / 王越主编. —北京：北京联合出版公司，2016.6

ISBN 978-7-5502-7510-2

I. ①环… II. ①王… III. ①地理—世界②地理—欧洲
IV. ①K91

中国版本图书馆 CIP 数据核字 (2016) 第 069001 号




欧洲
2

ENCYCLOPEDIA OF WORLD NATIONAL GEOGRAPHY

环球国家地理百科全书

主 编：王 越

选题策划：

责任编辑：管 文

文图编辑：薛金博

美术编辑：罗小玲

封面设计：罗 雷

版式设计：刘晓东

图片提供：视觉中国

北京联合出版公司出版

(北京市西城区德外大街83号楼9层 100088)

天津市光明印务有限公司印刷 新华书店经销

字数1500千字 787毫米×1092毫米 1/16 100印张

2016年6月第1版 2016年6月第1次印刷

ISBN 978-7-5502-7510-2

定价：199.00元 (全10册)

版权所有，侵权必究

本书若有质量问题，请与本社图书销售中心联系调换。

电话：010-82082775





目录 contents

Europe



欧洲

风车、童话、铁塔，绽放的欧罗巴

罗马尼亚 Romania\8

丹麦 Denmark\24

法罗群岛 Faroe Islands\32

德国 Germany\34

卢森堡 Luxembourg\62


比利时 Belgium\64

荷兰 Holland\74

爱尔兰 Ireland\84

英国 United Kingdom\96

法国 France\122





- 哥本哈根 童话圣地\142
- 科隆大教堂 聆听上帝的福音\144
- 布鲁塞尔 奇幻之城\146
- 阿姆斯特丹 律动之城\148
- 伦敦 泰晤士河畔的经典浪漫\150
- 巴黎 流动的盛宴\153
- 尼斯 自由之城\156
- 卢浮宫 艺术盛宴，文明索引\158



环球国家地理 6

百科全书

NATIONAL GEOGRAPHY 王越◎主编

欧洲 2

图书在版编目 (CIP) 数据

环球国家地理百科全书·欧洲：全3册 / 王越主编. —北京：北京联合出版公司，2016.6

ISBN 978-7-5502-7510-2

I. ①环… II. ①王… III. ①地理—世界②地理—欧洲
IV. ①K91

中国版本图书馆 CIP 数据核字 (2016) 第 069001 号



欧洲
2

ENCYCLOPEDIA OF WORLD NATIONAL GEOGRAPHY

环球国家地理百科全书

主 编：王 越

选题策划：

责任编辑：管 文

文图编辑：薛金博

美术编辑：罗小玲

封面设计：罗 雷

版式设计：刘晓东

图片提供：视觉中国

北京联合出版公司出版

(北京市西城区德外大街83号楼9层 100088)

天津市光明印务有限公司印刷 新华书店经销

字数1500千字 787毫米×1092毫米 1/16 100印张

2016年6月第1版 2016年6月第1次印刷

ISBN 978-7-5502-7510-2


定价：199.00元 (全10册)

版权所有，侵权必究

本书若有质量问题，请与本社图书销售中心联系调换。

电话：010-82082775





地理是属于大自然的，却又是大自然对它灵性的子民最慷慨的赠予。人类从诞生起就在感受着自然的醇厚，同时也为这份醇厚上添上一抹最明亮的生命。不同地方或许有着相似的自然之美，却绝不会拥有完全相同的韵味与风情，人性与自然的结合，才展现出地理所包容的真正内涵。

“国家地理”的概念，也由此而生。这是一个与以往自然地理并不相同的概念。它是一个更为广博而深刻的界定，不再仅仅局限于我们平日所理解的山川地貌、河流水文等自然地理方面的概念，而是更多地包容进了历史、文明、风俗、民情等社会文化层面上富有生命力的印记。有了人类参与的地理，便不仅仅是一个反映自然面貌的学科，而是被升华为一种充满人文关怀的文化。

这种全新的文化正被越来越多的人群关注。它的魅力之所以存在，或许并不仅仅出于它所包蕴的含义，更多的则是人们对于自身存在和发展的探索，以及生命本身不息的追求。正是基于对这种理念的感怀，我们编辑了这套十卷本的《环球国家地理百科全书》。

本书分为十卷，介绍了世界七大洲200多个国家与地区。全书线索以政区及地理位置为纲，洲为最大单位，各大洲又按地理分布划分为若干国家单元，各单元中均以国家（或地区）为基本单位，为读者生动地介绍了世界各地的方方面面。

图文结合是本书最大的亮点，几千幅精美图片选用了各国的主要风光、景点、名胜、文化风俗和城市等，具有强烈的吸引力和震撼力。

我们从整体到细节，都力求表现出自然地理最精华的所在，透析出人类文明最深刻的内蕴，以期将“国家地理”这个概念在世界各地最经典的体现一一展现在读者面前。



目录 contents

Europe



风车、童话、铁塔，绽放的欧罗巴

罗马尼亚 Romania\8

丹麦 Denmark\24

法罗群岛 Faroe Islands\32

德国 Germany\34

卢森堡 Luxembourg\62


比利时 Belgium\64

荷兰 Holland\74

爱尔兰 Ireland\84

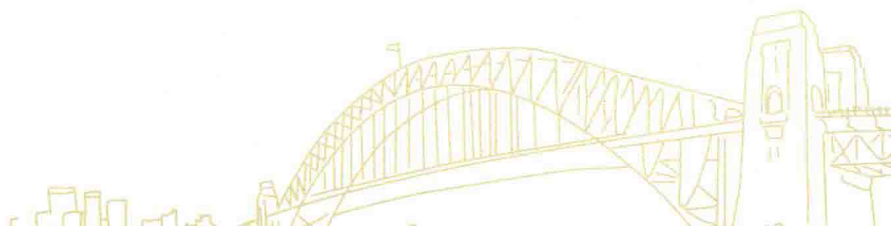
英国 United Kingdom\96

法国 France\122





- 哥本哈根 童话圣地\142
- 科隆大教堂 聆听上帝的福音\144
- 布鲁塞尔 奇幻之城\146
- 阿姆斯特丹 律动之城\148
- 伦敦 泰晤士河畔的经典浪漫\150
- 巴黎 流动的盛宴\153
- 尼斯 自由之城\156
- 卢浮宫 艺术盛宴，文明索引\158






Europe

欧洲

风车、童话、铁塔，绽放的欧罗巴





罗马尼亚 Romania

国名：罗马尼亚 **面积：**23.83万平方千米 **首都：**布加勒斯特 **人口：**1994万（2014年）
民族：罗马尼亚族占89.5%，匈牙利族占6.6%，吉卜赛人占2.5%，日耳曼族占0.3%，其余民族占1.1% **语言：**官方语言为罗马尼亚语，主要少数民族语言为匈牙利语

罗马尼亚位于欧洲南部的巴尔干半岛北部，东南濒黑海。东北部和北部与摩尔多瓦和乌克兰相邻，南部与保加利亚为邻，西南与塞尔维亚交界，西北与匈牙利接壤。罗马尼亚所处地理位置十分重要，是西欧同黑海、中东相连的主要通道之一，是波罗的海同巴尔干和地中海相连的中心点，又是中亚各国同欧洲进行管道油运输的必经之地。

自然地理

多瑙河三角洲面积近6000平方千米，大面积湿地分布于罗马尼亚与乌克兰边境，是欧洲现存最大的天然湿地，这里风光绚丽，资源丰富，被誉为“欧洲最大的地质、生物实验室”。



罗马尼亚境内平原、丘陵、山地各占1/3。喀尔巴阡山脉呈弧形盘踞中部，弧内为特兰西瓦尼亚高原。摩尔多韦亚努峰为全国最高点，海拔2543米。南部为多瑙河下游平原（瓦拉几亚平原）。东北部和东南部分别为摩尔多瓦高原和多布罗加丘陵。主要河流有多瑙河及其支流锡雷特河、奥尔特河等。境内湖泊，以黑海沿岸的拉济姆湖、锡诺耶湖等组成的湖泊群面积最大。

多瑙河三角洲

多瑙河三角洲位于罗马尼亚东部，多瑙河的入海口附近。它是多年来多瑙河每年挟带的数



📍 喀尔巴阡山在欧洲与阿尔卑斯山齐名，在罗马尼亚境内分东、南喀尔巴阡山，东喀尔巴阡山北部较高，越往南越低，这是由北向南过渡的山间谷地。

亿吨泥沙逐渐堆积而成的。这儿大大小小的河道和湖泊纵横交错，星罗棋布，并且还在不停地扩张，“水上公园”也由此得名。在三角洲的腹地有一个巨大的“浮岛”，这也是三角洲的一个奇景。“浮岛”表面上生长着茂盛的植物，有各种动物，但下面却是一片汪洋，是鱼儿的避风港。

“浮岛”的总面积约为10万公顷，厚度一般在1米左右。浮岛在水中随风漂浮，时时改变着三角洲的面貌。

其实，多瑙河三角洲中陆地面积只占25%，但芦苇覆盖了三角洲2/3以上的面积，是世界上芦苇面积最大、产量最高的地区，罗马尼亚也因此被称为“芦苇之乡”。

▣ 卡特拉克塔峡谷区

多瑙河自巴齐阿斯起，进入了卡特拉克塔峡谷地带。由花岗岩等组成的喀尔巴阡山和巴尔干山脉把河谷紧缩得十分狭窄，上下两端水位落差很

大，因此，这段峡谷水急浪涌。这段峡谷区是由于地质作用以及河流的不断冲刷而形成的，包括著名的卡桑那峡谷和铁门峡谷。峡谷区总长120千米，是欧洲最长最大的峡谷。卡桑那峡谷两岸悬崖峭壁林立，绝壁与恶水相连，极为雄伟壮丽。个别地方覆盖着森林的陡峭河岸把河谷紧缩得只有20米宽左右，深度可达50余米。

▣ 罗马尼亚境内的喀尔巴阡山

罗马尼亚境内喀尔巴阡山脉一般高1000米~1500米。山脉北段比较紧束，山岭重叠，河流横切，形成许多幽深的峡谷，著名的比卡兹峡谷就在此间。山脉越向南越散开，山岭间有断层陷落的构造盆地、河流切割的宽谷。喀尔巴阡山在罗马尼亚境内的是南喀尔巴阡山和东喀尔巴阡山。其中南喀尔巴阡山东起普拉霍瓦河谷，西到多瑙河，延伸约300千米，主要由古老的花岗岩、片麻岩、石灰岩、砂岩等构成。南喀尔巴阡山是罗马尼亚最高峻的地区，海拔超过2500米的几座高峰都集中在该地区。发源于高山上的几条河流将南喀尔巴阡山分割成4个巨大的山块：布切吉山、弗格拉什山、帕伦格山、雷泰扎特山。

南喀尔巴阡山最西端的巴纳特山块由最古老的石灰岩组成，这块山地受雨水和地下水的长期风化溶蚀，形成了奇特的岩溶地形。地表崎岖不平，千姿百态；地下岩洞遍布，形态万千。在这里可以同时观赏到像图尔达、加尔比纳、奥尔登库斯等峡谷的悬崖峭壁、险峻的山峡和天然桥，还可以看到如切特齐列，以及梅齐亚德、瓦杜尔等奇异的地下岩洞，这里面有时隐时现的河流、嶙峋古怪的“奇幻世界”。



👉 罗马尼亚境内独特的风貌。



🕒 罗马尼亚的教堂。

历史文化

罗马尼亚人的祖先为达契亚人。公元106年，达契亚人被罗马帝国征服后，逐渐与罗马人共居融合，形成罗马尼亚民族。经过多次的合并与独立，罗马尼亚终于形成统一的民族国家，发展了本民族丰富多彩的文化。

📖 罗马尼亚简史

罗马尼亚人认为公元前4世纪的达契亚人就是他们的祖先。公元106年达契亚国被罗马帝国征服，1877年5月罗马尼亚宣布独立，1918年12月，特兰西瓦尼亚和罗马尼亚联合，罗马尼亚成为统一的国家。1944年8月罗马尼亚



📍 罗马尼亚的独物建筑。

向德国宣战。1947年12月30日，宣告成立罗马尼亚人民共和国。1965年通过新宪法，改称为罗马尼亚社会主义共和国。1989年12月30日，改国名为罗马尼亚。

📍 乡村博物馆

罗马尼亚博物馆众多，其规模悬殊，内容迥异。其中最具特色的是布加勒斯特赫洛斯特勒乌湖畔的乡村博物馆。它是一座专门介绍罗马尼亚各地农村建筑艺术、民间艺术和农民生活习俗的露天博物馆。值得一提

的是，这里的每个院落，包括房间布置，完全保持不同地区的建筑特点和原来的样式、风格。并且展出有水磨风车、木刻、刺绣、彩陶等3万件实物原件，供游人参观。

📍 多彩的民间妇女头饰

罗马尼亚的农村妇女的头饰各种各样，从不同的头饰也可以看出她们是否出嫁。未婚姑娘都把头发梳成辫子，再配上绢花和彩色串珠等饰物；已婚妇女则常常用丝织的绣花长头巾把头发遮盖起来。然而，各地妇女的包扎方法和配用的饰物也有所不同。布拉索夫地区的妇女用两根金属簪子固定头巾；巴纳特地区的已婚妇女不用长头巾，而用金丝银线织成的发帽

📍 博物馆中的展品。

