


中国 NATIONAL GEOGRAPHY 国家地理

百科全书

河北、山西、内蒙古

张妙弟◎主编

北京联合出版公司
Beijing United Publishing Co., Ltd.




中国国家地理 2

百科全书

NATIONAL GEOGRAPHY

张妙弟◎主编

河北、山西、内蒙古



北京联合出版公司
Beijing United Publishing Co., Ltd.

图书在版编目 (CIP) 数据

中国国家地理百科全书·河北、山西、内蒙古 / 张妙弟
主编. —北京: 北京联合出版公司, 2016.6

ISBN 978-7-5502-7547-8

I. ①中… II. ①张… III. ①地理—河北省—通俗读物
②地理—山西省—通俗读物③地理—内蒙古—通俗读物
IV. ①K92.49


中国版本图书馆 CIP 数据核字 (2016) 第 078324 号



中国国家地理百科全书

河北、山西、内蒙古

主 编: 张妙弟

选题策划: 

责任编辑: 夏应鹏

文图编辑: 樊文龙

封面设计: 罗 雷

版式设计: 何冬宁

图片提供: 视觉中国 北京全景视觉图片有限公司

北京联合出版公司出版

(北京市西城区德外大街83号楼9层 100088)

北京艺堂印刷有限公司印刷 新华书店经销

字数1500千字 787毫米×1092毫米 1/16 100印张

2016年6月第1版 2016年6月第1次印刷

ISBN 978-7-5502-7547-8

定价: 199.00元 (全10册)

版权所有, 侵权必究

本书若有质量问题, 请与本社图书销售中心联系调换。

电话: 010-82082775

前言



我们的祖国是人类文明的重要发源地之一。在这片神奇伟大的土地上，山河壮美，历史悠久，文化灿烂，自然资源极为丰富。从冰雪覆盖的喜马拉雅、莽莽昆仑，到波澜壮阔的深海大洋，从朔风凛冽的茫茫大漠、蓝天白云的万里草原，到锦绣江南的水乡雅韵、奇美幽邃的山川大泽，国土民风、环境资源、经济文化都各具特色，共同构成了中国的自然与人文景观。

我们所处的多样而美丽的地理环境是中华民族赖以生存和发展的基础。祖国的繁荣昌盛要靠具有高水平文化素质的全体人民的共同努力，只有如此，国家才能更加文明进步，中华民族的复兴大业才能早日实现。地理教育同其他教育一样是国民素质教育的重要组成部分，它能使接受教育的国民基本掌握中国乃至世界的地理与风土人情的知识，牢牢建立自然资源有限性与合理利用和环境保护的意识。20世纪以来，随着科学技术的迅猛发展，地理学已逐渐发展成为一门运用现代科学技术手段，具有跨越自然科学和社会科学性质，在当前的大学科体系中占有重要地位的科学。因此，《中国国家地理百科全书》的编辑出版，目的在于全面提升全民族的文化素质提供一部兼具科学性和趣味性的好书，满足广大读者的需要。

《中国国家地理百科全书》一书系统详细地介绍了中国各地区地形、气候、水文、自然资源以及行政区划、人口、民族、历史、文化等方方面面的知识，并配以2000多幅精美的图片，直观形象地再现了中国的地理状况、经济状况和文化民族状况，融知识性、实用性以及形象性、趣味性于一体。书中对各地具有代表性的风景名胜、文化遗产和文化遗迹等作了重点介绍，使广大读者在读书之时，亦能感受到祖国大好河山的幽幽古韵和文化情怀。

河北省**行政区划/8**

- ◎石家庄市/9
- ◎保定市/10
- ◎邯郸市/12
- ◎廊坊市/13
- ◎沧州市/14

人口、民族/15**历史文化/16**

- ◎泥河湾遗址/16
- ◎磁山文化/17
- ◎满城汉墓/18
- ◎下八里墓群/20
- ◎磁州窑遗址/21
- ◎元中都遗址/22
- ◎祖冲之/23
- ◎张之洞/24
- ◎李大钊/25

地貌/27

- ◎雾灵山/27
- ◎河北平原/28
- ◎塞罕坝/29
- ◎昌黎黄金海岸/30
- ◎野三坡/31
- ◎磬锤峰/32
- ◎嶂石岩/33

水系/35

- ◎白洋淀/34

- ◎滦河/35

- ◎燕塞湖/36

气候/37**自然资源/38**

- ◎苦马豆/38
- ◎大火草/小五台山国家级自然保护区/39
- ◎大海坨国家级自然保护区/40

经济/42

- ◎农业/42
- ◎工业/43
- ◎交通/44

旅游地理/46

- ◎山海关/46
- ◎孟姜女庙/48
- ◎承德避暑山庄/49
- ◎外八庙/50
- ◎清东陵/51
- ◎清西陵/52
- ◎隆兴寺/54
- ◎福庆寺/55
- ◎正定开元寺/56
- ◎娲皇宫/57
- ◎响堂山石窟/58
- ◎蔚县玉皇阁/59
- ◎古莲池/60
- ◎北戴河/61
- ◎赵州桥/直隶总督署/62

- ◎西柏坡/63

- ◎金山岭长城/65

山西省**行政区划/68**

- ◎太原市/69
- ◎大同市/70
- ◎临汾市/运城市/71
- ◎长治市/73

人口、民族/74**历史文化/75**

- ◎丁村人/75
- ◎陶寺遗址/76
- ◎侯马晋国遗址/77
- ◎武则天/78
- ◎司马光/79
- ◎苏三起解洪洞县/80
- ◎晋商文化/81

地貌/82

- ◎太原盆地/82
- ◎汾河盆地/83
- ◎吕梁山/太行山/84
- ◎恒山/85
- ◎太岳山/中条山/87
- ◎大同火山群/89

水系/90

- ◎汾河/90
- ◎沁河/92



◎涑水河/93

气候/94

自然资源/95

◎山罌粟/95

◎褐马鸡/脱皮榆/96

◎“乌金之乡”/阳城蟒河猕猴
国家级自然保护区/97

◎庞泉沟国家级自然保护区/98

◎黑茶山国家级自然保护区/99

经济/100

◎农业/100

◎工业/101

◎交通/102

旅游地理/104

◎壶口瀑布/104

◎历山/105

◎壶关太行山大峡谷/106

◎宁武冰洞/107

◎五台山/108

◎云冈石窟/109

◎天龙山石窟/晋祠/110

◎大同九龙壁/解州关帝庙/112

◎南禅寺/113

◎佛光寺/114

◎善化寺/115

◎华严寺/116

◎镇国寺/117

◎双林寺/118

◎悬空寺/119

◎应县木塔/120

◎永乐宫/121

◎平遥古城/122

◎皇城相府/124

◎乔家大院/125

内蒙古自治区

行政区划/128

◎呼和浩特市/129

◎包头市/130

◎赤峰市/131

◎满洲里市/133

人口、民族/134

◎蒙古族/134

◎那达慕大会/135

◎蒙古包/136

◎达斡尔族/137

◎鄂温克族/138

◎鄂伦春族/139

历史文化/140

◎河套文化/140

◎红山文化/141

◎阴山岩画/142

◎嘎仙洞遗址/143

◎兴隆洼文化/成吉思汗/144

◎忽必烈/145

地貌/146

◎阴山山脉/147

◎大兴安岭/149

◎大青山/150

◎呼伦贝尔草原/151

◎鄂尔多斯高原/巴丹吉林
沙漠/152

水系/154

◎呼伦湖/乌拉盖尔河/155

气候/156

自然资源/157

◎驯鹿/157

◎大鸨/胡杨树/158

经济/160

◎农业/160

◎工业/161

◎交通/162

旅游地理/164

◎昭君墓/164

◎成吉思汗陵园/165

◎黑城古城遗址/166

◎辽上京遗址/167

◎元上都遗址/169

◎万部华严经塔/170

◎金刚座舍利宝塔/171


◎美岱召/172

◎大召/173

◎席力图召/174

◎汇宗寺/175





中国国家地理 2

百科全书

NATIONAL GEOGRAPHY

张妙弟◎主编

河北、山西、内蒙古

图书在版编目 (CIP) 数据

中国国家地理百科全书·河北、山西、内蒙古 / 张妙弟
主编. —北京: 北京联合出版公司, 2016.6

ISBN 978-7-5502-7547-8

I. ①中… II. ①张… III. ①地理—河北省—通俗读物
②地理—山西省—通俗读物 ③地理—内蒙古—通俗读物
IV. ①K92-49

中国版本图书馆 CIP 数据核字 (2016) 第 078324 号



中国国家地理百科全书

河北、山西、内蒙古

主 编: 张妙弟

选题策划: 

责任编辑: 夏应鹏

文图编辑: 樊文龙

封面设计: 罗 雷

版式设计: 何冬宁

图片提供: 视觉中国 北京全景视觉图片有限公司

北京联合出版公司出版

(北京市西城区德外大街83号楼9层 100088)

北京艺堂印刷有限公司印刷 新华书店经销

字数1500千字 787毫米×1092毫米 1/16 100印张

2016年6月第1版 2016年6月第1次印刷

ISBN 978-7-5502-7547-8

定价: 199.00元 (全10册)

版权所有, 侵权必究

本书若有质量问题, 请与本社图书销售中心联系调换。

电话: 010-82082775

前言



我们的祖国是人类文明的重要发源地之一。在这片神奇伟大的土地上，山河壮美，历史悠久，文化灿烂，自然资源极为丰富。从冰雪覆盖的喜马拉雅、莽莽昆仑，到波澜壮阔的深海大洋，从朔风凛冽的茫茫大漠、蓝天白云的万里草原，到锦绣江南的水乡雅韵、奇美幽邃的山川大泽，国土民风、环境资源、经济文化都各具特色，共同构成了中国的自然与人文景观。

我们所处的多样而美丽的地理环境是中华民族赖以生存和发展的基础。祖国的繁荣昌盛要靠具有高水平文化素质的全体人民的共同努力，只有如此，国家才能更加文明进步，中华民族的复兴大业才能早日实现。地理教育同其他教育一样是国民素质教育的重要组成部分，它能使接受教育的国民基本掌握中国乃至世界的地理与风土人情的知识，牢牢建立自然资源有限性与合理利用和环境保护的意识。20世纪以来，随着科学技术的迅猛发展，地理学已逐渐发展成为一门运用现代科学技术手段，具有跨越自然科学和社会科学性质，在当前的大学科体系中占有重要地位的科学。因此，《中国国家地理百科全书》的编辑出版，目的在于为全面提升全民族的文化素质提供一部兼具科学性和趣味性的好书，满足广大读者的需要。

《中国国家地理百科全书》一书系统详细地介绍了中国各地区地形、气候、水文、自然资源以及行政区划、人口、民族、历史、文化等方方面面的知识，并配以2000多幅精美的图片，直观形象地再现了中国的地理状况、经济状况和文化民族状况，融知识性、实用性以及形象性、趣味性于一体。书中对各地具有代表性的风景名胜、文化遗产和文化遗迹等作了重点介绍，使广大读者在读书之时，亦能感受到祖国大好河山的幽幽古韵和文化情怀。

河北省**行政区划/8**

- ◎石家庄市/9
- ◎保定市/10
- ◎邯郸市/12
- ◎廊坊市/13
- ◎沧州市/14

人口、民族/15**历史文化/16**

- ◎泥河湾遗址/16
- ◎磁山文化/17
- ◎满城汉墓/18
- ◎下八里墓群/20
- ◎磁州窑遗址/21
- ◎元中都遗址/22
- ◎祖冲之/23
- ◎张之洞/24
- ◎李大钊/25

地貌/27

- ◎雾灵山/27
- ◎河北平原/28
- ◎塞罕坝/29
- ◎昌黎黄金海岸/30
- ◎野三坡/31
- ◎磬锤峰/32
- ◎嶂石岩/33

水系/35

- ◎白洋淀/34

- ◎滦河/35
- ◎燕塞湖/36

气候/37**自然资源/38**

- ◎苦马豆/38
- ◎大火草/小五台山国家级自然保护区/39
- ◎大海坨国家级自然保护区/40

经济/42

- ◎农业/42
- ◎工业/43
- ◎交通/44

旅游地理/46

- ◎山海关/46
- ◎孟姜女庙/48
- ◎承德避暑山庄/49
- ◎外八庙/50
- ◎清东陵/51
- ◎清西陵/52
- ◎隆兴寺/54
- ◎福庆寺/55
- ◎正定开元寺/56
- ◎娲皇宫/57
- ◎响堂山石窟/58
- ◎蔚县玉皇阁/59
- ◎古莲池/60
- ◎北戴河/61
- ◎赵州桥/直隶总督署/62

- ◎西柏坡/63
- ◎金山岭长城/65

山西省**行政区划/68**

- ◎太原市/69
- ◎大同市/70
- ◎临汾市/运城市/71
- ◎长治市/73

人口、民族/74**历史文化/75**

- ◎丁村人/75
- ◎陶寺遗址/76
- ◎侯马晋国遗址/77
- ◎武则天/78
- ◎司马光/79
- ◎苏三起解洪洞县/80
- ◎晋商文化/81

地貌/82

- ◎太原盆地/82
- ◎汾河盆地/83
- ◎吕梁山/太行山/84
- ◎恒山/85
- ◎太岳山/中条山/87
- ◎大同火山群/89

水系/90

- ◎汾河/90
- ◎沁河/92



◎涑水河/93

气候/94

自然资源/95

◎山罌粟/95

◎褐马鸡/脱皮榆/96

◎“乌金之乡”/阳城蟒河猕猴
国家级自然保护区/97

◎庞泉沟国家级自然保护区/98

◎黑茶山国家级自然保护区/99

经济/100

◎农业/100

◎工业/101

◎交通/102

旅游地理/104

◎壶口瀑布/104

◎历山/105

◎壶关太行山大峡谷/106

◎宁武冰洞/107

◎五台山/108

◎云冈石窟/109

◎天龙山石窟/晋祠/110

◎大同九龙壁/解州关帝庙/112

◎南禅寺/113

◎佛光寺/114

◎善化寺/115

◎华严寺/116

◎镇国寺/117

◎双林寺/118

◎悬空寺/119

◎应县木塔/120

◎永乐宫/121

◎平遥古城/122

◎皇城相府/124

◎乔家大院/125

内蒙古自治区

行政区划/128

◎呼和浩特市/129

◎包头市/130

◎赤峰市/131

◎满洲里市/133

人口、民族/134

◎蒙古族/134

◎那达慕大会/135

◎蒙古包/136

◎达斡尔族/137

◎鄂温克族/138

◎鄂伦春族/139

历史文化/140

◎河套文化/140

◎红山文化/141

◎阴山岩画/142

◎嘎仙洞遗址/143

◎兴隆洼文化/成吉思汗/144

◎忽必烈/145

地貌/146

◎阴山山脉/147

◎大兴安岭/149

◎大青山/150

◎呼伦贝尔草原/151

◎鄂尔多斯高原/巴丹吉林
沙漠/152

水系/154

◎呼伦湖/乌拉盖河/155

气候/156

自然资源/157

◎驯鹿/157

◎大鸨/胡杨树/158

经济/160

◎农业/160

◎工业/161

◎交通/162

旅游地理/164

◎昭君墓/164

◎成吉思汗陵园/165

◎黑城古城遗址/166

◎辽上京遗址/167

◎元上都遗址/169

◎万部华严经塔/170

◎金刚座舍利宝塔/171

◎美岱召/172

◎大召/173


◎席力图召/174

◎汇宗寺/175





✈ 河北省





行政区划



河北省简称冀，位于中国华北平原北部沿海，黄河下游以北，因位于黄河之北而得名。它介于北纬 $36^{\circ} 01' \sim 42^{\circ} 37'$ 、东经 $113^{\circ} 04' \sim 119^{\circ} 53'$ 之间。东临渤海，西接山西省，北连辽宁省与内蒙古自治区，南邻山东、河南两省，中部与北京、天津两个直辖市毗邻。全省海岸线487千米，面积18.88万平方千米，辖11个地级市、42个市辖区、20个县级市、104个县和4个自治县。省会石家庄市。

河北省行政区划简表

行政区	面积(平方千米)	下辖行政区
石家庄市	15848	长安区、桥西区、新华区、井陉矿区、裕华区、藁城区、鹿泉区、栾城区、井陉县、正定县、行唐县、灵寿县、高邑县、深泽县、赞皇县、无极县、平山县、元氏县、赵县、晋州市、新乐市、辛集市
唐山市	13472	路北区、路南区、古冶区、开平区、丰南区、丰润区、曹妃甸区、滦县、滦南县、乐亭县、迁西县、玉田县、遵化市、迁安市
秦皇岛市	7813	海港区、山海关区、北戴河区、抚宁区、青龙满族自治县、昌黎县、卢龙县
邯郸市	12000	邯山区、丛台区、复兴区、峰峰矿区、邯郸县、临漳县、成安县、大名县、涉县、磁县、肥乡县、永年县、邱县、鸡泽县、广平县、馆陶县、曲周县、武安市、魏县
邢台市	12486	桥东区、桥西区、邢台县、临城县、内丘县、柏乡县、隆尧县、任县、南和县、巨鹿县、新和县、广宗县、平乡县、威县、清河县、临西县、南宫市、沙河市、宁晋县

保定市	22100	竞秀区、莲池区、满城区、清苑区、徐水区、涑水县、阜平县、定兴县、唐县、高阳县、容城县、涑源县、望都县、安新县、易县、曲阳县、蠡县、顺平县、博野县、雄县、安国市、高碑店市、定州市、涿州市
张家口市	36860	桥东区、桥西区、宣化区、下花园区、宣化县、张北县、康保县、沽源县、尚义县、蔚县、阳原县、怀安县、万全县、涿鹿县、赤城县、崇礼县、怀来县
承德市	39519	双桥区、双滦区、鹰手营子矿区、承德县、兴隆县、滦平县、隆化县、丰宁满族自治县、宽城满族自治县、围场满族蒙古族自治县、平泉县
沧州市	13419	运河区、新华区、沧县、青县、东光县、海兴县、盐山县、肃宁县、南皮县、吴桥县、献县、孟村回族自治县、泊头市、黄骅市、河间市、任丘市
廊坊市	6500	广阳区、安次区、固安县、永清县、香河县、大城县、文安县、大厂回族自治县、霸州市、三河市
衡水市	8815	桃城区、枣强县、武邑县、武强县、饶阳县、安平县、故城县、阜城县、冀州市、深州市、景县

☑ 石家庄市

石家庄市是河北省省会，政治、经济、文化中心，中国重要的铁路枢纽和棉纺织工业基地之一。石家庄市位于河北省境中南部，西倚太行山，东、南、北三面为广阔的华北平原，辖8区、3市及平山、井陉、栾城、正定等11县，面积15848平方千米，人口1049.98万。市境位于太行山麓滹沱河冲积扇上，滹沱河流经北部，地势微向东南倾斜，地表平坦，土地肥沃，地下水储量丰富而质佳。石家庄市年均温12.9℃，年均降水量566毫米，无霜期194天，作物可一年二熟。盛产棉花和小麦。西有井陉煤矿，煤炭资源丰富。石家庄是京广、石太、石德三条铁路的交会处，公路四通八达，交通便利。城市布局较整齐，街道呈棋盘式，宽阔平坦。市区东北部有以轻纺、机械、医药、冶炼为主的半圆形工业区；东南和西南部有以轻工、机械为主的工业




📍 石家庄太平河公园

河北省石家庄市长安区的太平河公园位于田家庄桥与大安舍桥之间，园内翠竹丛丛，登上19.8米高的望楼，将怡人美景尽收眼底，适宜休闲、娱乐、划船、摄影等。

区；新辟的邱头工业区，以炼油、化工为主。市区中部为生活区和文化、教育、机关单位。市内有河北师范大学等10余所高校。白求恩纪念碑位于市区西部。

☑️ 保定市

保定市是河北省的轻工业城市，是冀中物资集散地，位于河北省境中部京广铁路上，辖5区4市及满城、精苑等15县，面积22185平方千米，人口1017



📍 石家庄电视塔

石家庄电视塔坐落于石家庄世纪公园，与石家庄广电中心大楼隔路相望。石家庄电视塔为全钢构架，始建于1997年元月，2000年10月1日正式对外开放。塔高280米，是华北第一，亚洲第三高钢塔。其为集旅游、观光、餐饮、娱乐、广播电视发射于一体的多功能塔，是石家庄标志性建筑之一。

万。春秋战国时为燕与中山和燕与赵交绥之地，有“燕之南陲，赵之北鄙”之称。历史上金、元定都北京后，成为“京畿重地”。清为直隶省首府。曾为河北省省会。市境位于太行山山前冲积扇上，西高东低，海拔17米。一亩泉河、侯河、白草沟和清水河(汇合后称府河)流经市区，地下水丰富。京广铁路贯穿市区，保满线通往神星，交通便利，附近地区物产丰富。20世纪50年代以来发展为以纺织、机械、化学工业为主的轻工业城市，食品、造纸、电力、建材等部门都有发展。中国第一座现代化化学纤维联合企业和第一座感光材料企业均建于此，也是中国第一个列车电站基地。出产人造丝、电影胶片、机制纸、大型变压器以及地毯、仿古泥皮壁画、工艺美术蜡烛等。保定金末就建有“万卷楼”专藏经史，并设有莲池书院，曾为四方文人荟萃之处。市内现有河北大学、河北农业大学等多所高等院校。

保定大慈阁

大慈阁始建于南宋宝庆三年(公元1227)，大慈阁以“市阁凌霄”之美誉名列“上谷八景”之首，成为古城保定的象征，故有“不到大慈阁，何曾到保定”之说。大慈阁自古为佛教圣地，现为全国重点文物保护单位。

