

环球国家地理

NATIONAL GEOGRAPHY


百科全书

北美洲

王越◎主编



北京联合出版公司
Beijing United Publishing Co., Ltd.



环球国家地理 9

百科全书

NATIONAL GEOGRAPHY 王越◎主编

北美洲



北京联合出版公司
Beijing United Publishing Co., Ltd.

图书在版编目 (CIP) 数据

环球国家地理百科全书·北美洲 / 王越主编. —北京: 北京联合出版公司, 2016.6

ISBN 978-7-5502-7510-2

I. ①环… II. ①王… III. ①地理—世界②地理—北美洲
IV. ①K91

中国版本图书馆 CIP 数据核字 (2016) 第 069066 号



ENCYCLOPEDIA OF WORLD NATIONAL GEOGRAPHY

环球国家地理百科全书

主 编: 王 越
选题策划: 环球国家地理
责任编辑: 管 文
文图编辑: 李国斌
美术编辑: 刘晓东
封面设计: 罗 雷
版式设计: 刘晓东
图片提供: 视觉中国

北京联合出版公司出版

(北京市西城区德外大街83号楼9层 100088)

天津市光明印务有限公司印刷 新华书店经销

字数1500千字 787毫米×1092毫米 1/16 100印张

2016年6月第1版 2016年6月第1次印刷

ISBN 978-7-5502-7510-2

定价: 199.00元 (全10册)

版权所有, 侵权必究

本书若有质量问题, 请与本社图书销售中心联系调换。

电话: 010-82082775





目录 contents

North America




挥洒人类文明的彩虹

- 加拿大 Canada\8
- 美国 United States\30
- 墨西哥 Mexico\60
- 伯利兹 Belize\74
- 洪都拉斯 Honduras\76
- 萨尔瓦多 EL Salvador\78
- 危地马拉 Guatemala\80
- 尼加拉瓜 Nicaragua\84
- 哥斯达黎加 Costa Rica\86
- 巴拿马 Panama\90
- 古巴 Cuba\96
- 巴哈马 Bahamas\100
- 加勒比海地区诸国\104





- 落基山脉 北美的世外桃源\116
- 育空河 宁静之河\120
- 沃特顿湖 绝美冰湖\124
- 尼亚加拉瀑布 银河中的梦境\126
- 黄石国家公园 地球最美的调色板\128
- 大特顿山 云深不知处\132
- 科罗拉多大峡谷 时间长河的地表痕迹\136
- 雷尼尔山 梦幻女王\140
- 火山口湖 忘不了的蓝\142
- 佛罗里达南部海岸 性感海滩\144
- 美国大平原 最美的粮仓\146
- 佛蒙特 红叶生处有人家\150
- 国会礁 山之城堡\154
- 索诺兰沙漠 仙人掌的王国\156



环球国家地理 9

百科全书

NATIONAL GEOGRAPHY 王越◎主编

北美洲



北京联合出版公司
Beijing United Publishing Co., Ltd.

图书在版编目 (CIP) 数据

环球国家地理百科全书. 北美洲 / 王越主编. —北京: 北京联合出版公司, 2016.6

ISBN 978-7-5502-7510-2

I. ①环… II. ①王… III. ①地理—世界②地理—北美洲
IV. ①K91

中国版本图书馆 CIP 数据核字 (2016) 第 069066 号



ENCYCLOPEDIA OF WORLD NATIONAL GEOGRAPHY

环球国家地理百科全书

主 编: 王 越

选题策划:

责任编辑: 管 文

文图编辑: 李国斌

美术编辑: 刘晓东

封面设计: 罗 雷

版式设计: 刘晓东

图片提供: 视觉中国

北京联合出版公司出版

(北京市西城区德外大街83号楼9层 100088)

天津市光明印务有限公司印刷 新华书店经销

字数1500千字 787毫米×1092毫米 1/16 100印张

2016年6月第1版 2016年6月第1次印刷


ISBN 978-7-5502-7510-2


定价: 199.00元 (全10册)

版权所有, 侵权必究

本书若有质量问题, 请与本社图书销售中心联系调换。

电话: 010-82082775





地理是属于大自然的，却又是大自然对它灵性的子民最慷慨的赠予。人类从诞生起就在感受着自然的淳厚，同时也为这份淳厚添上一抹最明亮的生命。不同地方或许有着相似的自然之美，却绝不会拥有完全相同的韵味与风情，人性与自然的结合，才展现出地理所包容的真正内涵。

“国家地理”的概念，也由此而生。这是一个与以往自然地理并不相同的概念。它是一个更为广博而深刻的界定，不再仅仅局限于我们平日所理解的山川地貌、河流水文等自然地理方面的概念，而是更多地包容进了历史、文明、风俗、民情等社会文化层面上富有生命力的印记。有了人类参与的地理，便不仅仅是一个反映自然面貌的学科，而是被升华为一种充满人文关怀的文化。

这种全新的文化正被越来越多的人群关注。它的魅力之所以存在，或许并不仅仅出于它所包蕴的含义，更多的则是人们对于自身存在和发展的探索，以及生命本身不息的追求。正是基于对这种理念的感怀，我们编辑了这套十卷本的《环球国家地理百科全书》。

本书分为十卷，介绍了世界七大洲200多个国家与地区。全书线索以政区及地理位置为纲，洲为最大单位，各大洲又按地理分布划分为若干国家单元，各单元中均以国家（或地区）为基本单位，为读者生动地介绍了世界各地的方方面面。

图文结合是本书最大的亮点，几千幅精美图片选用了各国的主要风光、景点、名胜、文化风俗和城市等，具有强烈的吸引力和震撼力。

我们从整体到细节，都力求表现出自然地理最精华的所在，透析出人类文明最深刻的内蕴，以期将“国家地理”这个概念在世界各地最经典的体现一一展现在读者面前。



目录 contents


North America



挥洒人类文明的彩虹

- 加拿大 Canada\8
- 美国 United States\30
- 墨西哥 Mexico\60
- 伯利兹 Belize\74
- 洪都拉斯 Honduras\76
- 萨尔瓦多 EL Salvador\78
- 危地马拉 Guatemala\80
- 尼加拉瓜 Nicaragua\84
- 哥斯达黎加 Costa Rica\86
- 巴拿马 Panama\90
- 古巴 Cuba\96
- 巴哈马 Bahamas\100
- 加勒比海地区诸国\104





落基山脉 北美的世外桃源\116

育空河 宁静之河\120

沃特顿湖 绝美冰湖\124

尼亚加拉瀑布 银河中的梦境\126

黄石国家公园 地球最美的调色板\128

大特顿山 云深不知处\132

科罗拉多大峡谷 时间长河的地表痕迹\136

雷尼尔山 梦幻女王\140

火山口湖 忘不了的蓝\142

佛罗里达南部海岸 性感海滩\144

美国大平原 最美的粮仓\146

佛蒙特 红叶生处有人家\150

国会礁 山之城堡\154

索诺兰沙漠 仙人掌的王国\156



The background of the entire page is a photograph of a sunset over a frozen body of water. The sky is a gradient of colors from purple and pink at the top to orange and yellow near the horizon. The water is dark blue, and the foreground is filled with large, jagged ice floes that are a deep blue color. The overall mood is serene and majestic.

North A

北美洲

挥洒人类文明的彩虹

merican





加拿大 *Canada*

- 🇨🇦 **国名**：加拿大 📏 **面积**：998.46万平方千米 📍 **首都**：渥太华
👤 **人口**：3567万（2014年） 🏠 **民族**：英裔居民占28%，法裔占23%，其他欧裔占15%，土著居民约占4.2%，其余为亚洲、拉美、非洲裔等 🗣️ **语言**：英语和法语同为官方语言



加拿大位于北美洲北部，东临大西洋，西濒太平洋，西北部邻美国阿拉斯加，南界美国本土，北靠北冰洋达北极圈。东部气温稍低，南部气温适中，西部气候温和湿润，北部为寒带苔原气候。加拿大西部丰富的自然资源吸引了大批欧洲移民来拓荒，狩猎者、淘金者和伐木工把希望寄托于这片土地。众多的移民涌入加拿大，成为这个国家新的成员，使加拿大成为一个多民族的国家。他们带来了各自的文化，而加拿大也在各民族共同努力下变得更加繁荣。



🌳 枫树是加拿大的国树，是加拿大人十分喜爱的植物。道格拉斯枫叶一片鲜红，色彩明媚。

自然地理

加拿大国土的主体是波状起伏的低高原和平原低地，海拔不足500米的地区约占总面积的51%。山地主要分布在周缘，海拔1000米以上的地区约占国土总面积的21%，其中西部是高大连绵的年轻的褶皱山脉，东南边缘以及北极群岛为久经侵蚀的古老山地。第四纪冰期时，加拿大几乎全为冰川覆盖，地形深受冰川作用影响，冰蚀和冰碛地貌广布。

④ 加拿大海岸线绵延曲折，沿岸多峡湾。

⑤ 加拿大的绝大部分地区，深受北极地区的影响，约90%的领土位于北纬 50° ~ 80° 之间，而且近一半位于北纬 60° 以北，约1/4的国土在北极圈内。

⑥ 加拿大是个矿产资源极为丰富的国家。目前已开发生产的有石油、天然气、铜、铁、镍、锌、石棉、黄金、白银、铀、铂等60余种。

⑦ 加拿大是一个“移民国家”，除少数印第安人和因纽特人是土著民族外，大多数人都是移民或移民的后裔。

⑧ 加拿大森林覆盖面积为440万平方千米，约占全国总面积的44%，仅次于俄罗斯和巴西，居世界第三位。

落基山脉

落基山脉是北美洲西部的主要山脉（最高峰埃尔伯特山海拔4399米，位于美国本土西部），它纵贯加拿大和美国西部，全长4800千米。落基山脉北连阿拉斯加的布鲁克斯山，南与墨西哥境内的东马德雷山脉相连。这里是加拿大地势最高之地，海拔一般为2000米~3000米。山脉最宽处达数百千米，落基山脉山体范围大，构造和地形复杂，南北差异明显。美国黄石国家公园以北的北落基山，东部在长列褶皱和冲断层构造基础上，条状

山脉比较普遍，其间隔以断层谷地。东部以单一背斜隆起为主，山体断续延伸，走向不一，其间隔以宽广的向斜盆地。怀俄明盆地以南的南落基山，由两组南北向的平行背斜褶皱山脉组成，山体高耸，有埃尔伯特山等48座海拔在4200米以上的高峰，是整个山脉最雄伟的部分。

落基山脉是北美大陆重要的分界线。对极地太平洋气团东侵和极地加拿大气团或热带墨西哥湾气团西行起屏障作用，导致大陆东、西降水的巨大差异，并对气温分布产生一定的




⑨ 班夫国家公园设立于1887年，是加拿大最早的国家公园，也是著名的旅游胜地，以景色优美而闻名。这里的莫兰湖水碧绿如玉，具有珍珠般的光泽。

影响。落基山脉也是北美大陆最重要的分水岭，除圣劳伦斯河外，北美几乎所有大河都发源于此。山脉以西的河流属于太平洋水系，山脉以东的河流分别属北冰洋水系和大西洋水系。矿产资源丰富，是北美著名的金属矿区。自19世纪以来，交通的快速发展加快了山区旅游资源的开发。现在这里是北美重要的旅游区，每年吸引大量游客。

▣ 劳伦琴低高原

劳伦琴低高原位于加拿大中东部，五大湖—圣劳伦斯河以北。它是构成加拿大地形的主体，面积约占全国面积的一半，略呈马蹄形，环绕哈得孙湾分布。劳伦琴低高原地质年代古老，以加拿大地盾为构造基础，由前寒武纪花岗岩、片麻岩等组成，经长期侵蚀，山体变得起伏平缓，海拔一般介于200米~450米间，相对高差仅30米~60米。低高原边缘地势较高，如东北边缘的托恩盖特山海拔1800米，东南边缘的劳伦琴山海拔960米。劳伦琴低高原因地处于第四纪大陆冰川中心，受到强烈的冰川侵蚀，土层瘠薄，岩石裸露，羊背石成群集聚，冰蚀湖星罗棋布，对农业生产限



📍 育空河是北美的主要河流之一，其源头是加拿大育空地区的尼苏特林河。育空河上游河水清澈透明，在光照下映出奇异的绿色。

制极大。但地盾的古老岩层中金属矿藏丰富，是加拿大的重要矿区，为工业发展提供了有利条件。

▣ 育空河

育空河是北美第四长河，源于加拿大境内海岸山脉西麓，西距太平洋仅24千米；流经育空地区中南部和美



国阿拉斯加州中部，在高原西部注入白令海。全长3185千米，流域面积85万平方千米。其中1149千米河段在加拿大境内，约占总流域面积的1/3。该河因1896年在其支流克朗代克河发现金矿而闻名于世。在第一次世界大战后淘金活动逐渐衰退，育空河的航运业也衰退下来。虽然历经19世纪90年代的淘金热，但育空河的大部分地区都尚未开发。育空河位于加拿大境内

的上游地区，河流深切育空高原，峡谷幽深；中游河谷宽阔，蜿蜒曲折，湿地广布；下游与科尤库克河的下游共同形成一个面积广大的河口三角洲。这里主要以冰雪融水补给为主。由于位置偏北，气候比较寒冷，一年中有9个月封冻，降低了其航运价值。下游河口的渔业资源丰富。另外，流域内自然资源很丰富，以森林、金矿、银矿最为著名。

尼亚加拉瀑布

尼亚加拉大瀑布位于加拿大和美国交界的伊利湖和安大略湖之间的尼亚加拉河上，是北美大陆最著名的奇景之一。尼亚加拉河长56千米，上下游高差99米。上游河段河面宽2千米~3千米，水面落差仅15米。从距伊利湖北岸32千米起河道变窄，河水从石灰岩崖壁上骤然跌落，形成落差约50



尼亚加拉瀑布从50米的高度跌落，犹如万马奔腾，激起无数浪花。这里是北美的旅游胜地。每年都有大批的游客到此参观。

米的尼亚加拉瀑布。瀑布被中间宽约350米的长形戈特岛一分为二。东侧美国境内部分名为亚美利加瀑布，宽305米，落差50.9米；西侧加拿大境内部分呈半环状，名为马蹄瀑布，宽793米，落差49.4米，其流量约为亚美利加瀑布流量的19倍。瀑布年流量6740立方米/秒。为使瀑布显示其宏伟壮观的奇景，加拿大和美国双方商定在旅游旺季必须保证瀑布有足够的水量，流量为3000立方米/秒，平时可保证在1500立方米/秒的流量。

石灰岩崖不断坍塌致使瀑布逐步向上游方向后退。原平均每年后退1.02米，20世纪50年代以来，由于采取了控制水流、用混凝土加固崖壁等措施，使瀑布后退速度控制在每年不到3厘米。尼亚加拉瀑布为北美洲风景名胜区。加拿大和美国两国已经在瀑布附近建立旅游区和公园，两侧同名姐妹城尼亚加拉瀑布城成为旅游中心。游客可乘直升机或游艇，或登专设的瞭望塔顶，或站在跨越瀑布峡谷长约300米的彩虹桥上观看这一世界奇景。

▣ 大熊湖

大熊湖位于加拿大西北部，北极圈经其北部，是加拿大第一大湖，北美



圣路易斯湖位于维多利亚山下，其景致之美，令人赞叹。悬浮在水中的冰砾反射光线，把湖水映照得如同璀璨的绿宝石一般。

洲第四大湖。因湖区多北极熊而得名。系构造洼地经第四纪冰川挖蚀而成。早在18世纪末就有商人到达过此地，1799年曾在湖岸地区建立贸易站。1825年英国人约翰·富兰克林来此探险。湖形呈不规则状，深受切割，湖岸陡立，长约322千米，宽40千米~177千米。面积3.1万平方千米。湖面海拔156米。平均水深137米，仅8月和9月两个月可通航。湖中多小岛。湖水西经110千米长的大熊河注入马更些河。湖区产白鱼和湖鱒等。东岸湖区铀矿开采中心埃科贝和西岸商业集中地富兰克林堡为湖区主要居民点。

▣ 野牛跳崖处

在北美洲，印第安人用来狩猎野牛的悬崖峭壁并不少，但位于加拿大艾伯塔省的野牛跳崖处是最古老、规模最大的一处。野牛跳崖处分为3个部分：