

SINOMAPS  
PRESS  
中国地图出版社



中国分省  
系列地图册

上海

标准政区  
详实交通  
丰富旅游  
全面省情  
完整套系



中国地图出版社



中国分省  
系列地图册

上海



## 图书在版编目 ( C I P ) 数据

上海 / 中国地图出版社编著. -- 北京 : 中国地图出版社, 2016.1

(中国分省系列地图册)

ISBN 978-7-5031-8928-9

I. ①上… II. ①中… III. ①行政区地图—上海市—地图集 IV. ①K992.251

中国版本图书馆CIP数据核字(2015)第309811号

编 著 上海市测绘院 中国地图出版社联合编制

出版发行 中国地图出版社

社 址 北京市西城区白纸坊西街3号

邮政编码 100054

网 址 [www.sinomaps.com](http://www.sinomaps.com)

印 刷 北京九天志诚印刷有限公司

经 销 新华书店

成品规格 170mm × 240mm

印 张 9

版 次 2016年1月第1版

印 次 2016年1月北京第1次印刷

印 数 0001-4500

定 价 25.00元

书 号 ISBN 978-7-5031-8928-9

审 图 号 GS(2015)125号

本图册中国国界线系按照中国地图出版社1989年出版的1:400万《中华人民共和国地形图》绘制。  
咨询电话: 010-83493023 (编辑)、010-83493029 (印装)、010-83543956、010-83493011 (销售)

## 序图

- 2-3 上海在中国的位置
- 4-5 上海市政区
- 6-7 上海市政区概况
- 8-9 上海市沿革
- 10-11 上海市对外交往
- 12-13 上海市金融
- 14-15 上海市贸易
- 16-17 上海市地形
- 18-19 上海市地形概况
- 20-21 上海市交通
- 22-23 上海市高速公路
- 24-25 上海市航运
- 26-27 上海市轨道交通
- 28-29 上海市旅游
- 30-31 上海市城区旅游
- 32-33 上海市旅游概况(一)
- 34-35 上海市旅游概况(二)
- 36-37 沪宁杭地区

## 城区详图

- 38-39 上海市城区分幅索引
- 40-41 城区详图一

- 42-43 城区详图二
- 44-45 城区详图三
- 46-47 城区详图四
- 48-49 城区详图五
- 50-51 城区详图六
- 52-53 城区详图七
- 54-55 城区详图八
- 56-57 城区详图九
- 58-59 城区详图十
- 60-61 城区详图十一
- 62-63 城区详图十二

## 区县图

- 64-65 黄浦区(东)
- 66-67 黄浦区(西)
- 68-69 徐汇区
- 70-71 长宁区
- 72-73 静安区(南)
- 74-75 静安区(北)
- 76-77 普陀区
- 78-79 虹口区
- 80-81 杨浦区
- 82-83 浦东新区(北)
- 84-85 浦东新区(南)

86-87 惠南城区  
88-89 闵行区  
90-91 闵行城区  
92-93 宝山区  
94-95 宝山城区  
96-97 嘉定区  
98-99 嘉定城区  
100-101 金山区  
102-103 金山城区  
104-105 松江区  
106-107 松江城区  
108-109 青浦区  
110-111 青浦城区  
112-113 奉贤区  
114-115 奉贤城区  
116-117 崇明县  
118-119 崇明城区

## 游览图

120-121 上海市区主要宾馆分布图  
122-123 上海市区主要餐馆分布图  
124-125 上海市区主要购物分布图  
126-127 上海市区主要文化设施分布图  
128-129 南京路商业街 淮海路商业街

130-131 四川北路商业街  
多伦路文化名人街  
上海老街  
132-133 豫园商城  
外滩风景区  
徐家汇  
陆家嘴地区  
134-135 东平国家森林公园  
上海动物园  
共青国家森林公园  
136-137 东方绿舟  
淀山湖  
上海植物园





















## 附录

138-139 里程表

# 图

# 例

## 城区图

-  市政府驻地
-  区政府驻地
-  乡、镇、街道办事处驻地
-  村庄
-  宾馆、饭店
-  餐厅
-  学校
-  医院
-  文化宫
-  影剧院
-  邮电局
-  博物馆、纪念馆
-  图书馆
-  体育场、体育馆
-  新闻、出版、科研单位
-  工厂
-  银行
-  汽车站
-  寺庙、墓
-  旅游景点

-  领事馆
-  其他
-  开发区界
-  高速公路
-  高架路
-  国道及编号
-  省道
-  主要道路
-  次要道路
-  其他道路
-  高速铁路
-  铁路及车站
-  轨道交通及车站
-  磁悬浮
-  公园、绿地
-  街道、街区
-  接图号

## 区县图

-  市人大、市政府
-  黄浦区
-  七宝镇
-  花牛庄
-  农场
-  省、直辖市界
-  区、县界
-  水库、河流及渠道
-  高速公路

-  高架路
-  国道及编号
-  省道
-  主要道路
-  次要道路
-  其他道路
-  隧道
-  国家地质公园
-  国家级自然保护区
-  国家森林公园
-  其他旅游景点
-  港口
-  机场

# 2 上海在中国的位置

序  
图





全国行政区划统计表 (截至2015年11月)

直辖市	4	23	5	2	地级	自治州	盟	市	市	市	县	自治县	自治旗	区	市辖区	特别行政区	台湾省	合计	
北京	1																		30
天津		1																	10
上海			1																3
重庆																			291
成都																			361
昆明																			1401
拉萨																			117
香港																			49
澳门																			3
台北																			1
总计																			917

图例

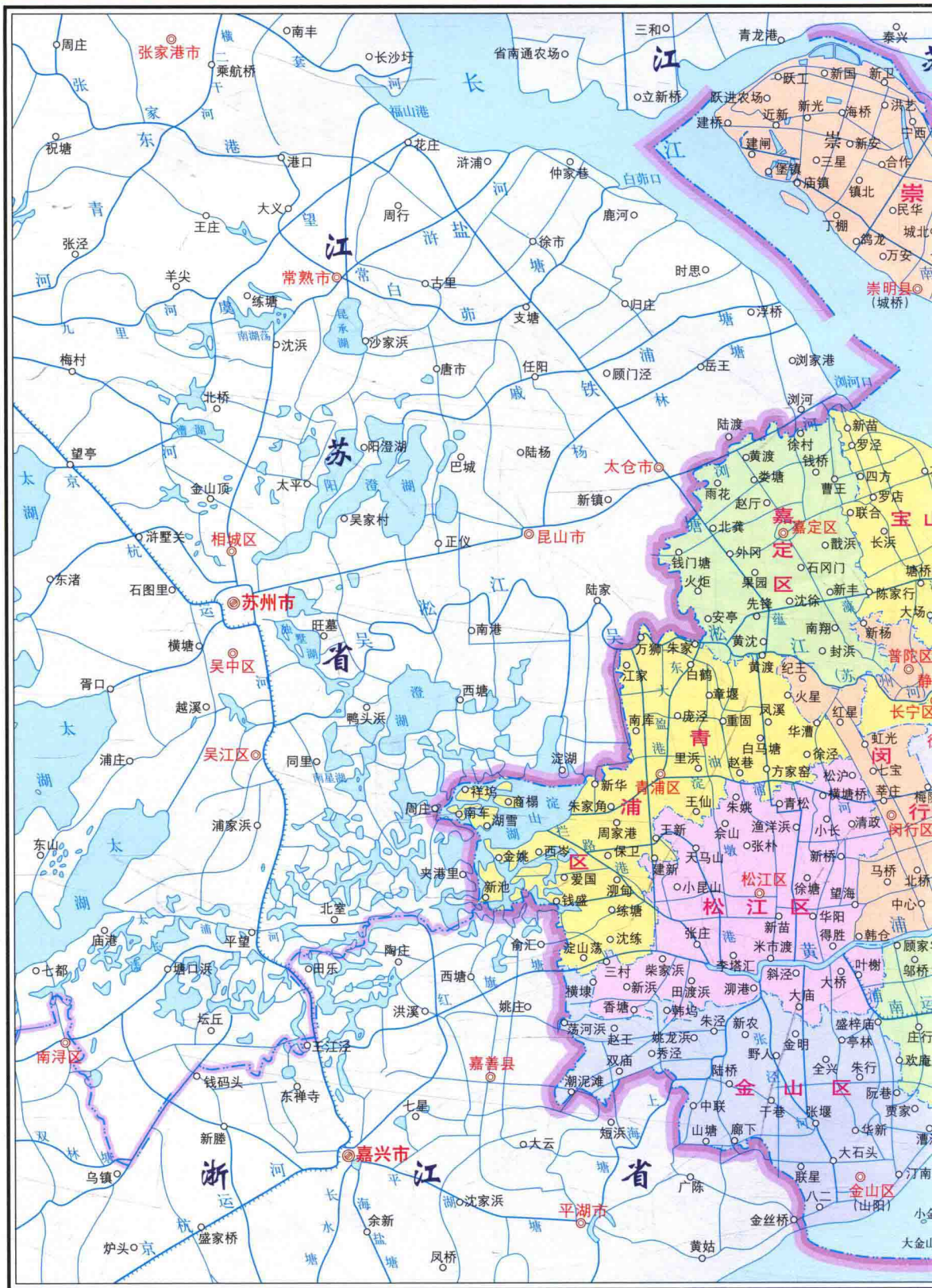
- ★ 我国首都
- ⊙ 外国首都或首府
- 省级行政中心
- ⊙ 地级市行政中心
- 城镇
- 高速公路
- 铁路

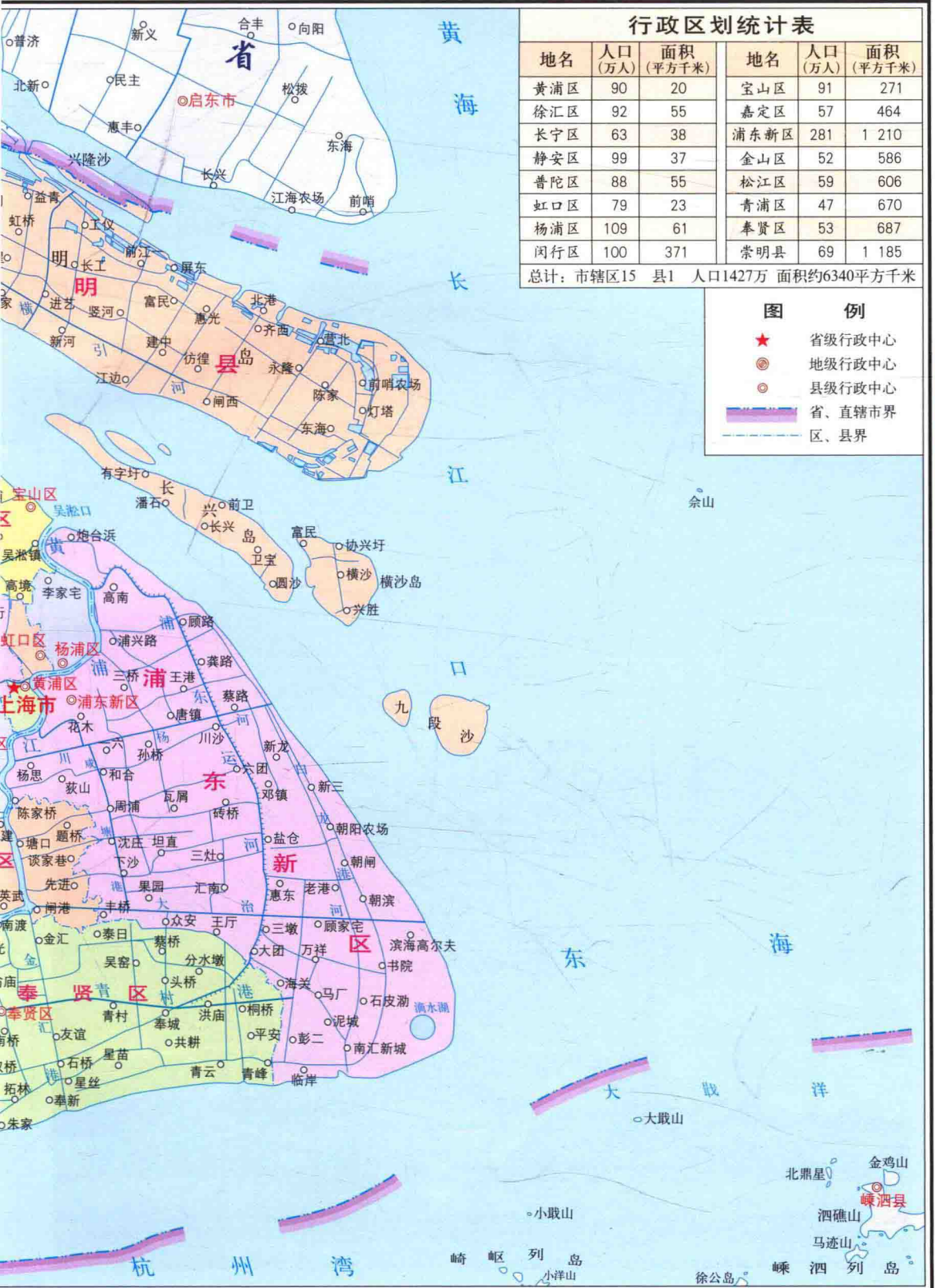
台湾省行政区划资料暂缺



# 4 上海市政区

序图





## 位置面积

上海位于北纬 $31^{\circ}14'$ 、东经 $121^{\circ}29'$ ，地处太平洋西岸，亚洲大陆东沿，长江三角洲冲积平原的前缘，东濒东海，北界长江，南临杭州湾，西接江苏、浙江两省。总面积约6340平方千米，占全国总面积的0.06%。

## 行政区划

上海辖有15个区、1个县，分别是黄浦区、徐汇区、长宁区、静安区、普陀区、虹口区、杨浦区、闵行区、宝山区、嘉定区、浦东新区、金山区、松江区、青浦区、奉贤区、崇明县。市人民政府驻黄浦区。境内辖有崇明、长兴、横沙等岛屿，其中崇明岛面积1041.21平方千米，是中国的第三大岛。

## 人口民族

上海是世界最大的城市和4个中央直辖市之一。截至2013年底，人口达1427万人。人口规模在全国居第一，在世界特大型城市中已超过第三位的美国纽约。有汉、回、满等民族。

## 历史沿革

大约在6000年前，现在的上海西部即已成陆。南宋咸淳三年（1267年）在上海浦西岸设

置市镇，定名为上海镇，属华亭县，上海之名始此。元至元二十九年（1292年）析华亭县东北部置上海县，属松江府，为上海建县之始。明洪武十九年（1386年）于华亭县的筱馆镇筑城建卫所，时称金山卫。明末，上海已成为江南丝绸、棉布的集散地。清康熙年间海禁解除后，上海逐渐成为全国贸易大港和漕粮运输中心。人烟稠密、商业兴隆，被称为“江海之通津，东南之都会”。

第一次鸦片战争后，上海被辟为五个通商口岸之一。它是中国近代化起步最早、程度最高的城市，到20世纪30年代，已发展成为多功能的经济中心，同时也是中国乃至亚洲最重要的文化中心之一。1949年5月27日上海解放，1950年定为中央直辖市。1958年原属江苏的10个县，即嘉定、宝山、上海、川沙、青浦、南汇、松江、奉贤、金山、崇明先后划归上海市。根据发展的需要，后又进行了多次行政区划调整，直至2011年6月，始形成上海今日的行政区划和区县定名。

## 文化历史

上海简称“沪”，别称“申”。是中国近代化起步最早、程度最高的城市，到20世纪




30年代，已发展成为多功能的经济中心，同时也是中国乃至亚洲最重要的文化中心之一。上海的“海派文化”中融合了浓厚的西方色彩。上海与西方文化的接触，可以追溯到明末清初，1843年开埠以后，上海成为西方文化输入中国的最大窗口。这里集中了全国最早、最多的中外文报刊；这里也是中国最大的艺术中心，美术、戏剧、电影占据全国的半壁江山。开放的上海，不仅吸引了大量的外侨移居到这里，也吸引了物理学家爱因斯坦、哲学家罗素、世界著名电影喜剧明星卓别林和诗人泰戈尔等有影响的外国科学文化人士到这里访问、讲学，并将世界科学、文化的先进理念带入上海。而上海的人文特色，则是在历史与现代的并存、中西文化的交会、时尚与传统的兼容、人与自然的和谐中逐渐形成的。上海最鲜明的人文特色，无疑是它巨大的包容性，以开放的姿态，吸纳一切有助于上海发展的先进经验和文明成果。世界最前卫的艺术、最科学的规划设计、最先进的建筑技术、最人性化的管理理念，同时在这里交流融合。着眼长远，重视学习，是上海又一个显著的人文特色。“无人不学，无所不学，无时不学”的学习理念让上海人善于把握各种机会机遇，也促进了个体素质的提高及良好社会氛围的形成。

## 经济发展

1949年新中国成立后，上海由多功能经济中心向“生产型城市”和工业基地转变。20世纪90年代，上海以浦东开发开放为“龙头”，向着把上海建成国际经济、金融、贸易、航运中心之一的目标而努力。21世纪初期，上海开始了第三次跨越，跨越长江和东海，融入长三角地区，奔向世界，以期带动长江三角洲和整个长江流域地区经济的新飞跃。杭州湾大桥、上海长江大桥，一南一北绘出了上海融入长三角、辐射全中国的蓝图，而东海大桥则是上海建设国际航运中心的标志，是上海奔向海洋、拥抱世界的双臂。

改革开放30多年来，上海作为建设中的国际大都市，肩负着面向世界、服务全国、联动长三角地区的重任。在这个土地面积仅占全国0.06%、人口占全国1%的城市里，完成的财政收入占全国的八分之一。2014年实现上海市生产总值（GDP）21602.12亿元。

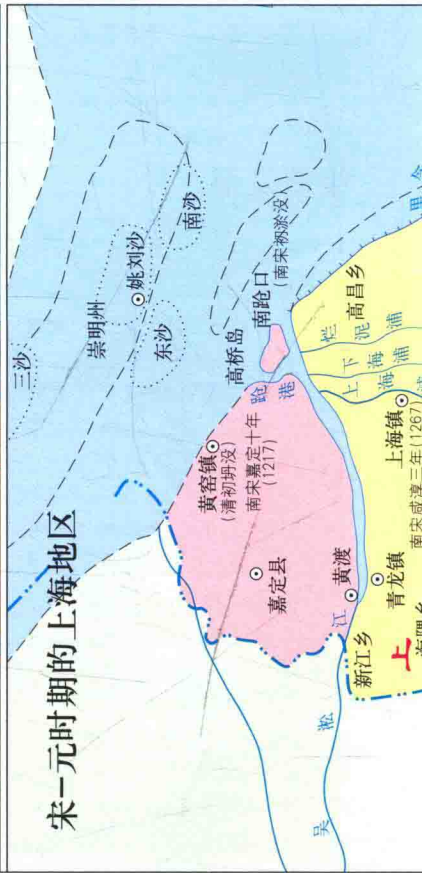
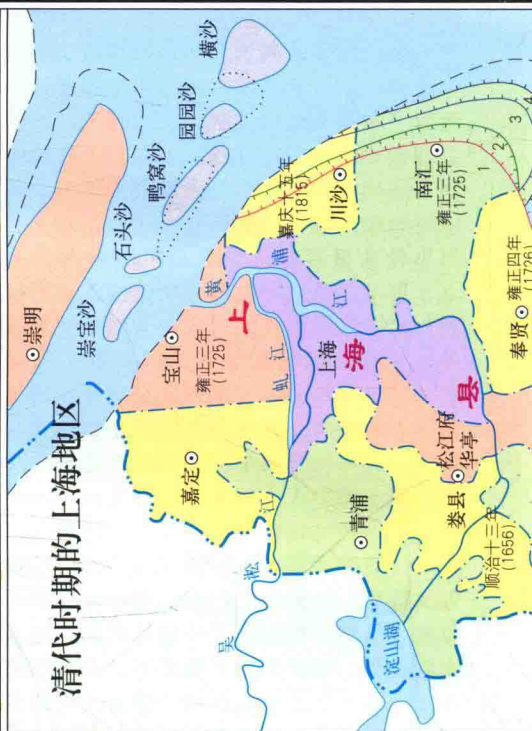
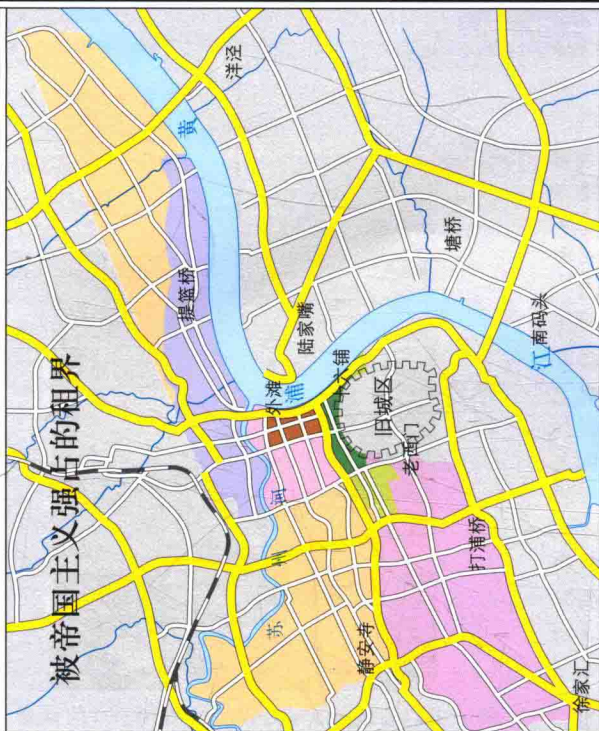
上海的城市建设不断取得进展。目前，上

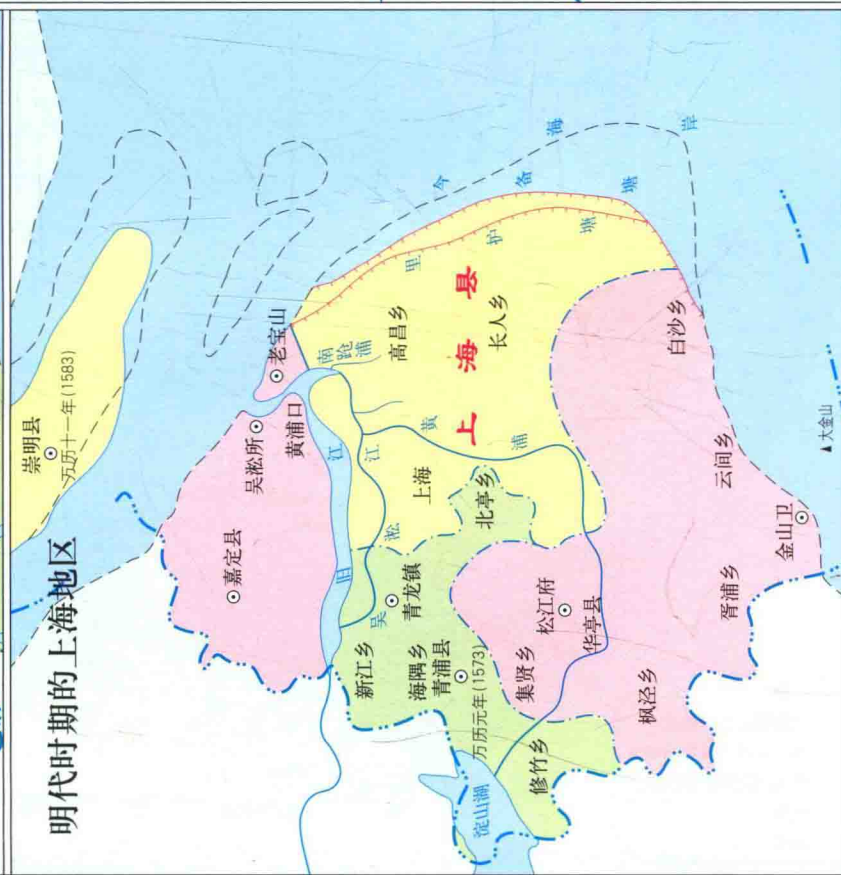
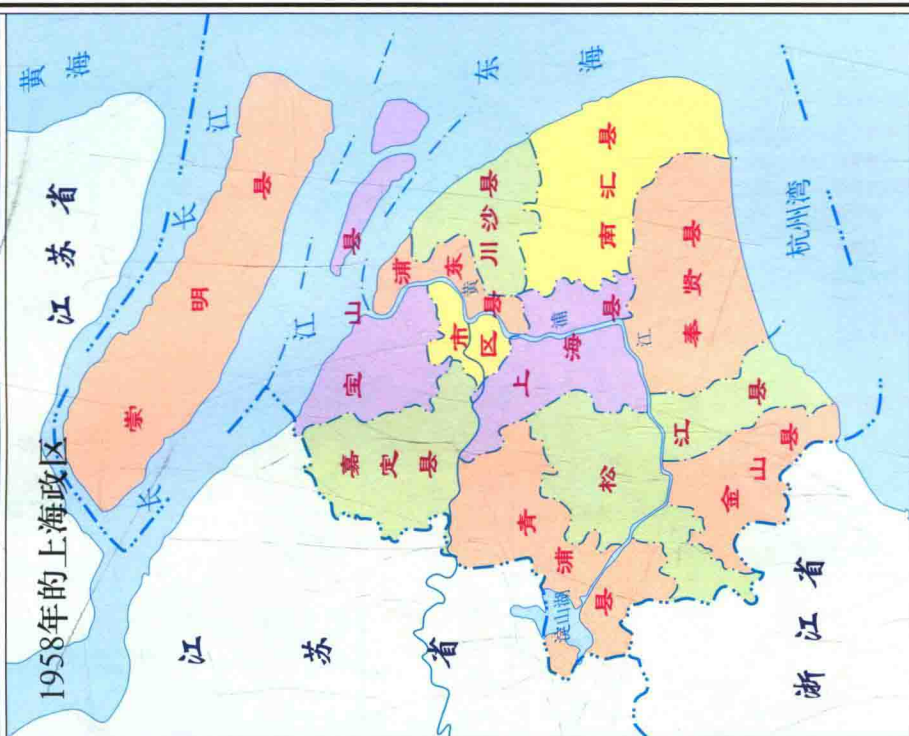


东方明珠广播电视塔

海形成14条轨道交通、总长约600千米的轨道交通运营网络。同时，已建成客运公交枢纽84个，使公交线网与轨道交通有机衔接。上海是全国第二大航空港，并且是唯一拥有两个国际机场—虹桥机场和浦东机场的城市。辟有300多条航线，日进出航班500多架次，航线覆盖70多个国家、地区的重要城市和60多个国内城市。2014年全年货物吞吐量达6.82亿吨，连续多年位居世界首位。发达的经济条件以及良好的投资环境，使跨国公司区域总部相继入驻上海，至2014年10月底，落户上海的跨国公司地区总部已经有484家之众，上海长期致力于为外国投资者创造更加开放、更加便利、更加友好的投资环境，在吸引外商投资方面始终保持较高水平。当前，上海的人均生产总值已超过10000美元。在多年的孜孜追求中，上海不仅在城市面貌、城市综合功能等方面发生了根本的变化，而且对周边城市和长三角地区的辐射能力和服务作用也在不断加强。

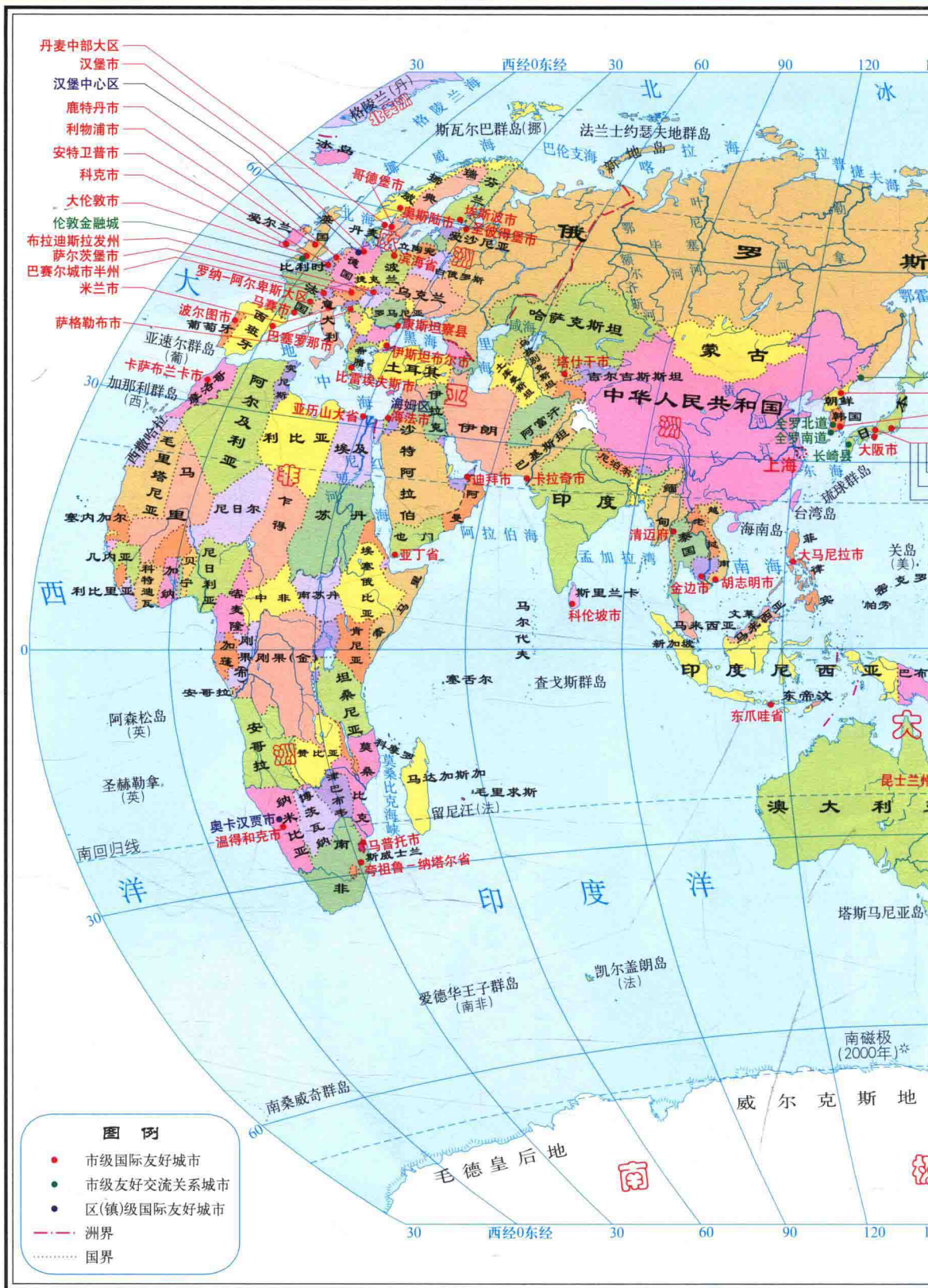
2010年，上海成功举办了世博会，给上海带来了新的契机，它不仅是加快发展服务经济的助推器，也是产业结构升级的大好时机，把上海城市面貌和发展推向了新的高度，到2020年，上海将基本建成与中国经济实力和人民币国际地位相适应的国际金融中心、具有全球航运资源配置能力的国际航运中心。





# 10 上海市对外交往

序  
图





序图



