

中国 国家地理

NATIONAL GEOGRAPHY

百科全书

河南、湖北、湖南

张妙弟◎主编



北京联合出版公司
Beijing United Publishing Co., Ltd.



中国国家地理 6

中国 百科全书

NATIONAL GEOGRAPHY

张妙弟◎主编

河南、湖北、湖南



北京联合出版公司
Beijing United Publishing Co., Ltd.

图书在版编目 (CIP) 数据

中国国家地理百科全书. 河南、湖北、湖南 / 张妙弟主编. —北京: 北京联合出版公司, 2016.6

ISBN 978-7-5502-7547-8

I. ①中… II. ①张… III. ①地理—河南省—通俗读物
②地理—湖北省—通俗读物③地理—湖南省—通俗读物
IV. ①K92.49


中国版本图书馆 CIP 数据核字 (2016) 第 078328 号



中国国家地理百科全书

河南、湖北、湖南

主 编: 张妙弟

选题策划: 

责任编辑: 李 征

文图编辑: 樊文龙

封面设计: 罗 雷

版式设计: 何冬宁

图片提供: 视觉中国 北京全景视觉图片有限公司

北京联合出版公司出版

(北京市西城区德外大街83号楼9层 100088)

北京艺堂印刷有限公司印刷 新华书店经销

字数1500千字 787毫米×1092毫米 1/16 100印张

2016年6月第1版 2016年6月第1次印刷

ISBN 978-7-5502-7547-8

定价: 199.00元 (全10册)

版权所有, 侵权必究

本书若有质量问题, 请与本社图书销售中心联系调换。

电话: 010-82082775

河南省

行政区划/8

- ◎郑州市/洛阳市/10
- ◎开封市/12
- ◎安阳市/13

人口、民族/14

历史文化/15

- ◎南召猿人遗址/15
- ◎灵井“许昌人”遗址/裴李岗文化/16
- ◎贾湖遗址/18
- ◎仰韶文化/19
- ◎大河村遗址/二里头文化/20
- ◎殷墟/22
- ◎甲骨文/23

地貌/24

- ◎桐柏山/伏牛山/南阳盆地/25

水系/26

- ◎三门峡水利枢纽/26
- ◎小浪底水利枢纽/27
- ◎开封悬河/28
- ◎颍河/29

气候/30

自然资源/31

- ◎钼/31
- ◎厚朴/华中山楂/金雕/32

经济/34

- ◎农业/34
- ◎工业/交通/35

旅游地理/36

- ◎嵩山/36
- ◎王屋山/石人山/37
- ◎鸡公山/38
- ◎嵯岬山/39
- ◎云台山/40
- ◎云梦山/41
- ◎龙门石窟/43
- ◎少林寺/44
- ◎相国寺/46
- ◎白马寺/47
- ◎嵩岳寺塔/中岳庙/48
- ◎嵩阳书院/关林/49

湖北省

行政区划/52

- ◎武汉市/53

- ◎荆州市/54

- ◎十堰市/55

- ◎宜昌市/57

人口、民族/58

历史文化/59

- ◎屈家岭文化/59
- ◎雕龙碑遗址/铜绿山古铜矿遗址/60
- ◎楚庄王称霸王/61
- ◎诸葛亮出山/62

- ◎茶圣陆羽/63

- ◎武昌起义/64

地貌/66

- ◎大别山/66
- ◎江汉平原/67

水系/68

- ◎洪湖/东湖/69
- ◎清江/70

气候/72

自然资源/73

- ◎珙桐/73
- ◎水杉/白冠长尾雉/74

- ◎大鲵/75

经济/76





◎农业/76

◎工业/交通/77

旅游地理/78

◎神农架/78

◎大洪山/80

◎九宫山/81

◎武当山/83

◎恩施大峡谷/84

◎罗田天堂寨/85

◎腾龙洞/86

◎仙岛湖/87

◎天鹅洲/88

◎武当山金殿/89

◎紫霄宫/归元寺/90

◎玉泉寺/91

◎四祖寺/92

◎五祖寺/黄鹤楼/93

◎古隆中/94

◎东坡赤壁/95

湖南省

行政区划/98

◎长沙市/99

◎岳阳市/100

◎衡阳市/102

◎浏阳市/103

人口、民族/104

◎土家族/105

历史文化/106

◎屈原投江/106

◎蔡伦/107

◎毛泽东/108

地貌/109

◎武陵山/109

◎雪峰山/洞庭湖平原/111

水系/113

◎湘江/113

◎沅江/114

◎资江/115

◎洞庭湖/116

气候/118

自然资源/119

◎斑竹/119

◎金钱松/红花木莲/白鬃
豚/穿山甲/120

◎华南虎/121

经济/122

◎农业/122

◎工业/交通/124

旅游地理/126

◎衡山/126

◎武陵源/127

◎九嶷山/崑山/131

◎岳麓山/132

◎韶山/133

◎神农谷/桃花源/134

◎浯溪/猛洞河/135

◎黄龙洞/136

◎炎帝陵/屈子祠/137


◎岳阳楼/138

◎橘子洲/139

◎岳麓书院/麓山寺/140

◎普光寺/南岳大庙/141

◎凤凰古城/143





中国国家地理 6

百科全书

NATIONAL GEOGRAPHY

张妙弟◎主编

河南、湖北、湖南

图书在版编目 (CIP) 数据

中国国家地理百科全书·河南、湖北、湖南 / 张妙弟主编. —北京: 北京联合出版公司, 2016.6

ISBN 978-7-5502-7547-8

I. ①中… II. ①张… III. ①地理—河南省—通俗读物
②地理—湖北省—通俗读物③地理—湖南省—通俗读物
IV. ①K92-49


中国版本图书馆 CIP 数据核字 (2016) 第 078328 号



中国国家地理百科全书

河南、湖北、湖南

主 编: 张妙弟

选题策划: 

责任编辑: 李 征

文图编辑: 樊文龙

封面设计: 罗 雷

版式设计: 何冬宁

图片提供: 视觉中国 北京全景视觉图片有限公司

北京联合出版公司出版

(北京市西城区德外大街83号楼9层 100088)

北京艺堂印刷有限公司印刷 新华书店经销

字数1500千字 787毫米×1092毫米 1/16 100印张

2016年6月第1版 2016年6月第1次印刷

ISBN 978-7-5502-7547-8

定价: 199.00元 (全10册)

版权所有, 侵权必究

本书若有质量问题, 请与本社图书销售中心联系调换。

电话: 010-82082775

前言



我们的祖国是人类文明的重要发源地之一。在这片神奇伟大的土地上，山河壮美，历史悠久，文化灿烂，自然资源极为丰富。从冰雪覆盖的喜马拉雅、莽莽昆仑，到波澜壮阔的深海大洋，从朔风凛冽的茫茫大漠、蓝天白云的万里草原，到锦绣江南的水乡雅韵、奇美幽邃的山川大泽，国土民风、环境资源、经济文化都各具特色，共同构成了中国的自然与人文景观。

我们所处的多样而美丽的地理环境是中华民族赖以生存和发展的基础。祖国的繁荣昌盛要靠具有高水平文化素质的全体人民的共同努力，只有如此，国家才能更加文明进步，中华民族的复兴大业才能早日实现。地理教育同其他教育一样是国民素质教育的重要组成部分，它能使接受教育的国民基本掌握中国乃至世界的地理与风土人情的知识，牢牢建立自然资源有限性与合理利用和环境保护的意识。20世纪以来，随着科学技术的迅猛发展，地理学已逐渐发展成为一门运用现代科学技术手段，具有跨越自然科学和社会科学性质，在当前的大学科体系中占有重要地位的科学。因此，《中国国家地理百科全书》的编辑出版，目的在于为全面提升全民族的文化素质提供一部兼具科学性和趣味性的好书，满足广大读者的需要。

《中国国家地理百科全书》一书系统详细地介绍了中国各地区地形、气候、水文、自然资源以及行政区划、人口、民族、历史、文化等方方面面的知识，并配以2000多幅精美的图片，直观形象地再现了中国的地理状况、经济状况和文化民族状况，融知识性、实用性以及形象性、趣味性于一体。书中对各地具有代表性的风景名胜、文化遗产和文化遗迹等作了重点介绍，使广大读者在读书之时，亦能感受到祖国大好河山的幽幽古韵和文化情怀。

河南省**行政区划/8**

- ◎郑州市/洛阳市/10
- ◎开封市/12
- ◎安阳市/13

人口、民族/14**历史文化/15**

- ◎南召猿人遗址/15
- ◎灵井“许昌人”遗址/裴李岗文化/16
- ◎贾湖遗址/18
- ◎仰韶文化/19
- ◎大河村遗址/二里头文化/20
- ◎殷墟/22
- ◎甲骨文/23

地貌/24

- ◎桐柏山/伏牛山/南阳盆地/25

水系/26

- ◎三门峡水利枢纽/26
- ◎小浪底水利枢纽/27
- ◎开封悬河/28
- ◎颍河/29

气候/30**自然资源/31**

- ◎钼/31
- ◎厚朴/华中山楂/金雕/32
- ◎猕猴/33

经济/34

- ◎农业/34
- ◎工业/交通/35

旅游地理/36

- ◎嵩山/36
- ◎王屋山/石人山/37
- ◎鸡公山/38
- ◎嵯峨山/39
- ◎云台山/40
- ◎云梦山/41
- ◎龙门石窟/43
- ◎少林寺/44
- ◎相国寺/46
- ◎白马寺/47
- ◎嵩岳寺塔/中岳庙/48
- ◎嵩阳书院/关林/49

湖北省**行政区划/52**

- ◎武汉市/53

- ◎荆州市/54

- ◎十堰市/55

- ◎宜昌市/57

人口、民族/58**历史文化/59**

- ◎屈家岭文化/59
- ◎雕龙碑遗址/铜绿山古铜矿遗址/60
- ◎楚庄王称霸/61
- ◎诸葛亮上山/62
- ◎茶圣陆羽/63
- ◎武昌起义/64

地貌/66

- ◎大别山/66
- ◎江汉平原/67

水系/68

- ◎洪湖/东湖/69
- ◎清江/70

气候/72**自然资源/73**

- ◎珙桐/73
- ◎水杉/白冠长尾雉/74
- ◎大鲵/75

经济/76



◎农业/76

◎工业/交通/77

旅游地理/78

◎神农架/78

◎大洪山/80

◎九宫山/81

◎武当山/83

◎恩施大峡谷/84

◎罗田天堂寨/85

◎腾龙洞/86

◎仙岛湖/87

◎天鹅洲/88

◎武当山金殿/89

◎紫霄宫/归元寺/90

◎玉泉寺/91

◎四祖寺/92

◎五祖寺/黄鹤楼/93

◎古隆中/94

◎东坡赤壁/95

湖南省

行政区划/98

◎长沙市/99

◎岳阳市/100

◎衡阳市/102

◎浏阳市/103

人口、民族/104

◎土家族/105

历史文化/106

◎屈原投江/106

◎蔡伦/107

◎毛泽东/108

地貌/109

◎武陵山/109

◎雪峰山/洞庭湖平原/111

水系/113

◎湘江/113

◎沅江/114

◎资江/115

◎洞庭湖/116

气候/118

自然资源/119

◎斑竹/119

◎金钱松/红花木莲/白鬃豚/穿山甲/120

◎华南虎/121

经济/122

◎农业/122

◎工业/交通/124

旅游地理/126

◎衡山/126

◎武陵源/127

◎九嶷山/耒山/131

◎岳麓山/132

◎韶山/133

◎神农谷/桃花源/134

◎浯溪/猛洞河/135

◎黄龙洞/136

◎炎帝陵/屈子祠/137


◎岳阳楼/138

◎橘子洲/139

◎岳麓书院/麓山寺/140


◎普光寺/南岳大庙/141

◎凤凰古城/143



河南省





行政区划



河南省简称豫。因历代辖境大部分在黄河以南，故名“河南”；古代居九州之中，又有“中州”“中原”之称，是华夏民族的发祥地之一。省境介于东经 $110^{\circ} 21' \sim 116^{\circ} 39'$ 、北纬 $31^{\circ} 23' \sim 36^{\circ} 22'$ 之间。河南地处黄河中、下游，周边与山西、河北、山东、安徽、湖北、陕西等6省接壤。面积16万多平方千米，辖17个省辖市，济源1个省直管县级市，21个县级市，86个县，51个市辖区。省会设于郑州市。

河南省行政区划简表

行政区	面积（平方千米）	下辖行政区
郑州市	7446	中原区、二七区、上街区、惠济区、管城回族区、金水区、巩义市、登封市、荥阳市、新密市、新郑市、中牟县
开封市	6444	龙亭区、鼓楼区、禹王台区、顺和回族区、祥符区、兰考县、尉氏县、通许县、杞县
洛阳市	15208	涧西区、西工区、老城区、吉利区、瀍河回族区、洛龙区、偃师市、孟津县、新安县、洛宁县、宜阳县、栾川县、伊川县、汝阳县、嵩县
平顶山市	8867	新华区、卫东区、石龙区、湛河区、舞钢市、汝州市、鲁山县、宝丰县、叶县、郟县
安阳市	7413	文峰区、北关区、殷都区、龙安区、林州市、安阳县、汤阴县、内黄县、滑县
鹤壁市	2299	鹤山区、山城区、淇滨区、浚县、淇县
新乡市	8629	红旗区、卫滨区、牧野区、凤泉区、卫辉市、辉县市、新乡县、获嘉县、原阳县、延津县、封丘县、长垣县
焦作市	4071	山阳区、中站区、解放区、马村区、沁阳市、孟州市、修武县、博爱县、武陟县、温县

濮阳市	4266	华龙区、清丰县、濮阳县、南乐县、台前县、范县
许昌市	5260	魏都区、禹州市、长葛市、许昌县、鄢陵县、襄城县
漯河市	2617	郾城区、源汇区、召陵区、舞阳县、临颖县
三门峡市	10309	湖滨区、陕州区、灵宝市、义马市、渑池县、卢氏县
商丘市	10704	梁园区、睢阳区、永城市、民权县、宁陵县、柘城县、虞城县、夏邑县、睢县
周口市	11959	川汇区、项城市、扶沟县、西华县、商水县、沈丘县、淮阳县、郸城县、太康县、鹿邑县
驻马店市	15083	驿城区、西平县、遂平县、平舆县、上蔡县、新蔡县、正阳县、泌阳县、确山县、汝南县
南阳市	26600	宛城区、卧龙区、邓州市、南召县、西峡县、方城县、镇平县、内乡县、淅川县、社旗县、唐河县、新野县、桐柏县
信阳市	18819	浉河区、平桥区、罗山县、光山县、潢川县、固始县、淮滨县、商城县、新县、息县
济源市	1931	



◎ 郑州二七纪念塔

二七纪念塔，位于河南省郑州市二七广场，建于1971年，钢筋混凝土结构，是中国建筑独特的仿古联体双塔，它是为纪念京汉铁路工人大罢工而修建的纪念性建筑物。“没到‘二七塔’，就等于没到过郑州”，这句话在中国河南省省会郑州市几乎家喻户晓，它同时也使“二七塔”无可厚非地成为郑州市的标志性建筑。

☑ 郑州市

郑州市为河南省省会。位于省境中部偏北，黄河南侧。面积7446平方千米，辖6区1县，代管5个县级市。全市有人口862.7万，以汉族人数居多，还有回、满、壮、蒙古、



● 郑州火车站

郑州是中国重要的铁路枢纽之一，这里有稠密的铁路网线。

朝鲜等42个少数民族。西周时郑州古地为管国，春秋为管邑，属郑。1948年置郑州市，属河南省辖市。1954年河南省人民政府由开封市迁驻郑州市。全市地貌由西向东依次为嵩山山地、低山、黄土丘陵、山前平原、黄河冲积平原。郑州市属暖温带亚湿润气候。矿藏有煤、铝矾土、铁、耐火黏土、石棉等。工业以轻纺工业为主。农业主要生产小麦、大豆、花生等，郑州的特产主要有金银花、大枣、黄河鲤鱼等。郑州是中国的铁路交通枢纽之一，京广、陇海两铁路在此交会，京深高速公路、107国道、310国道交会过境。市内名胜古迹较多，著名的有少林寺、石窟寺等，旅游名胜有嵩山、黄河游览区等。


☑ 洛阳市

洛阳市简称洛，河南省辖市。历史文化名城，中国七大古都之一。位于省境西部。面积15208平方千米，辖6区8县，代管1个县级市。人口654.9万。东周、东汉、三国魏、西晋、北魏、隋、唐（武则天）、后梁、后周先后定都于此，建都时间长达934年，是中国历史上建都时间最长的城市。东

汉、魏、晋、隋、唐时代这里是中国乃至全亚洲的经济、文化中心，又是中国佛学、理学、经学兴盛之地，五代以后逐渐衰落。1955年设洛阳市。地处豫西盆地。境内主要河流有黄河、洛河、伊河、涧河、汝河等。属暖温带季风气候。洛阳市内主要矿藏有煤、黄铁、铝矾土、石灰石、石英、金铜、钼钨、铅等。工业以机械工业为主体。农业以生产小麦、棉花、苹果为主。牡丹为洛阳市市花，自古有“洛阳牡丹甲天下”之说。市内的风景游览地有王城公园、牡丹公园、白云山、花果山等。

● 洛阳丽景门

丽景门在洛阳市西关。丽京门是洛阳古城的象征，又赋予它的新生，当您看到它的第一眼就能领略它的大气，走近它，踏上丽京桥，桥柱上的汉白玉古狮形态各异，扶揽凭吊，河水轻轻在桥下流淌。进入瓮城，抬眼望去，巍巍古庙立于箭楼之上，登城拾级而上，来到最高层的景点，南北两侧，有象征洛阳十三朝古都的十三根描金龙柱，似一排昂首而立的勇士守卫着城楼，沿着雕梁画栋的弧形长廊，这里曾是历代进行百官及万民祭祀神灵祈福纳祥之处。





☑ 开封市

开封市简称汴，河南省辖市。中国七大古都之一。位于省境东部，面积6444平方千米，辖5区4县。全市人口有467.6万，居民以汉族居多，有回、满、蒙古等21个少数民族。开封一名始于春秋时期，郑庄公在今城南筑仓城，取开拓封疆之意，距今已有2600余年。因开封地理位置优越，水陆交通发达，战国魏，五代梁、晋、汉、周，北宋及金朝均设都于此，有“七朝古都”之称。开封地处黄河冲积扇，地势由西北向东南倾斜。市内主要河流有黄河、贾鲁河、涡河、惠济河。气候湿润，四季分明，属暖温带大陆性季风气候。开封市的工业主要有毛纺、日用化工等。农业以生产小麦、棉花为主。菊花为开封市市花。市内的名胜及纪念地有相国寺、铁塔、龙亭大殿、禹王台、山陕甘会馆。历史名人有秦国大臣尉繚，秦末农民起义军首领张耳、陈馥，东汉经学家郑兴、郑众，北魏书法家郑道召。

📍 开封铁塔

开封铁塔俗称开宝寺塔，位于开封市城区的东北隅铁塔公园内，是宋代著名佛寺开宝寺为供奉阿育王佛舍利而建的佛塔，素有“天下第一塔”的美称。铁塔高55.88米，八角十三层，因遍体透彻褐色琉璃砖，混似铁铸，从元代起民间称其为“铁塔”。