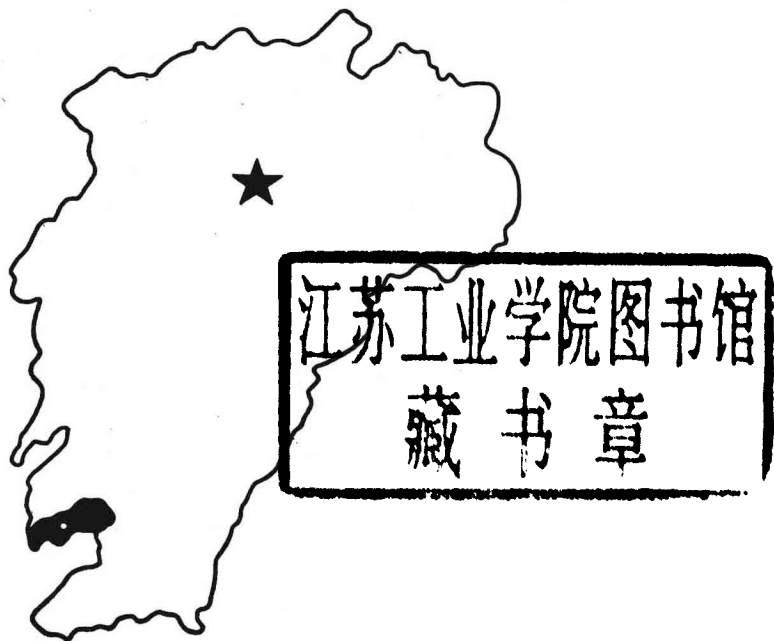


江西省大余县地名志

JIANGXISHENG DAYUXIAN DIMINGZHI

(内部资料·注意保存)



大余县地名办公室编印

一九八五年五月

江西省大余县地名志

江西省大余县地名办公室编印

福建省邵武市印刷厂印刷

787×1092毫米 1/16开本 字数30万

书号85 印数001—2000

1985年12月印刷出版

前 言

《大余县地名志》是在地名普查的基础上，编辑出版的具有法定性的地名工具书。它是县内标准化、规范化的地名典籍。以简明的形式，集中提供地名的规范书写形式和标准读音，反映地名的历史和现状。为党政机关、工农商、文教卫生、交通邮电等部门（单位），以及人民日常交往使用标准化地名提供依据，为四化建设和两个文明建设服务，还可供图书馆、档案馆及资料部门收藏利用。

本志是在中共大余县委和县政府的领导下，在省、地地名办的指导下，以马列主义、毛泽东思想为指针，以地名普查资料为基础，按乡、镇进行编写的。全县政社分开建立乡政权，除试点公社新城于1983年5月分为四个乡，设置新城区外，均一社一乡。为了反映这一最新信息，便于查找使用，故以乡、镇编写。收录了普查建卡的各类地名（保密单位未收，行政、企事业单位及人工建筑适当收取）。除行政区划和居民点地名按隶属关系排列外，均分类集中编排。

本志共收录地名1,915条，其中：行政区划168条，居民点（包括自然村、自然镇、片村、农点、街巷、居民区等）1,471

条，自然地理实体（包括山、山峰、山口、河流、地片等）188条，人工建筑（包括水库、公路、桥梁等）18条，专业部门（包括行政、企事业单位和台站等）66条，名胜古迹、纪念地等4条。有县历史沿革表和县、区、乡（镇）文字概况16篇，县古地图2幅，县和乡、镇地名图19幅。有反映社会主义建设成就、人文地理特征、纪念地与古迹、名特产等方面的彩照84幅，黑白照5幅。附录有地名汉字笔划顺序索引表，地名汉语拼音音序索引表，地名方言用字读音、含义集注，废地名一览表，别名、曾用名与现名对照表。全书约30万字。

为了编好本志，除地名普查实地调查和查阅家族谱外，还查阅了县档案馆、农业区划、统计局、水电局、林业局、交通局、博物馆等单位有关资料，以及资治通鉴、读史方舆纪要、水经注、元和郡县志、二十四史等史料。在此基础上编出初稿，由基层进行审核，广泛征求意见，然后修改编排，送县领导审核定稿，再进厂印刷出版。

查阅使用本志注意事项：

一、志中引用数字，除行政村的村民小组数、户数、人口是1984年的，自然村户数、人口是1980年的概数，气象资料是1955年至1980年的数据外，凡未写明或注明的均截止1980年底，以县统计局等有关部门的资料为据。

二、方位距离为相对最短实际距离。

三、地名右上角有“*”符号的是片村。

四、人工建筑中的桥梁建成时间为现建筑竣工年月。

五、居民点释文中立基者由何地迁此，“何地”未冠省、县名和县内大地名的，均为本地范围内的地名。

六、行政区划界线只表示概略范围，不作划界依据。

冬

例



城 镇 、 街 区



山

峰



县 人 民 政 府



山

隘



区 驻 地



古

塔



乡 、 镇



公

路

桥



村 居 委 会



省

界



自然村、行政、企事业单位



县

界



废 地 名



乡

界



学 校



主

要

公

路



医 院



一

般

公

路



电 站

河

流、

流

向

温 泉

湖

泊、

池

塘



拦 水 坝



矿

山






县委办公大楼

县政府办公大楼




南安板鴨






县竹器工艺厂生产的竹筒席

县竹器工艺厂生产的竹沙发






县钨矿黑钨精矿



山黑钨

荡坪白钨精矿





县家具厂生产的部分家具

县羽绒制品厂生产的羽绒制品



南 康 县

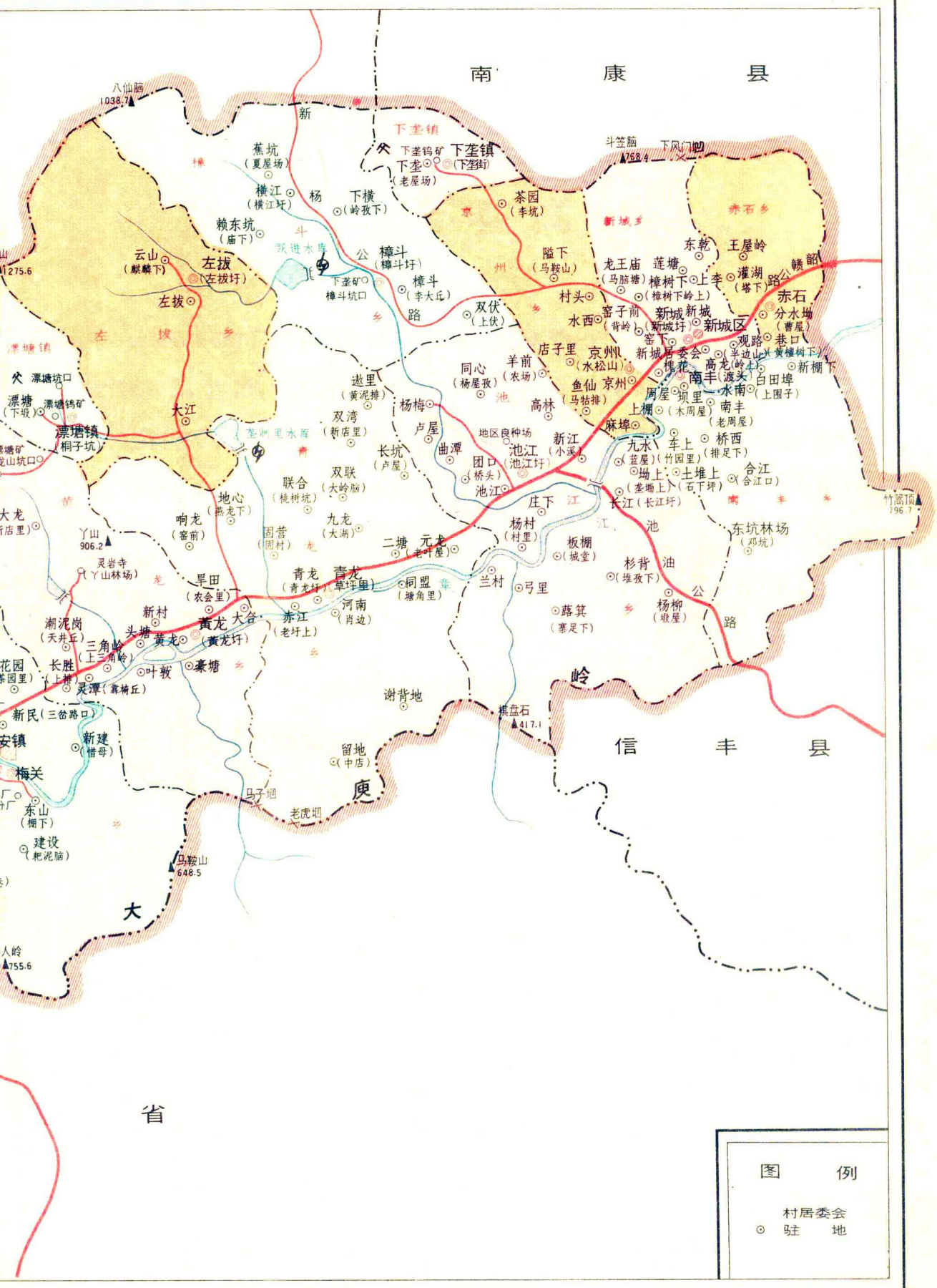


图 例

村居委会
 ○ 驻地

目 录

前 言

图 例

大余县行政区划图

大余县概况····· (1)

大余县古地图

大余县历史沿革表····· (6)

一、行政区划、居民点

南安镇····· (1 1)

左拔乡····· (1 9)

樟斗乡····· (2 5)

新城区····· (3 3)

新城乡····· (3 5)

赤石乡····· (4 3)

南丰乡····· (4 7)

京州乡····· (5 5)

池江乡····· (6 1)

青龙乡····· (7 7)

黄龙乡····· (9 1)

浮江乡····· (1 0 1)

内良乡····· (1 0 9)

梅关乡····· (1 1 9)

吉村乡····· (1 2 9)

河洞乡····· (1 4 1)

下垄镇····· (1 4 9)

漂塘镇····· (1 5 3)

荡坪镇····· (1 5 7)

二、行政、企事业单位

行政、企事业单位····· (1 6 1)

三、人工建筑

人工建筑····· (1 6 9)

四、自然地理实体

山、山峰····· (1 7 1)

山口····· (1 7 4)

河流····· (1 7 6)

地片····· (1 7 6)

五、名胜古迹、纪念地等

目 录

名胜古迹、纪念地等…………… (183)

现名对照表…………… (195)

附 录

一、地名方言用字读音、

四、地名汉字笔划顺序

含义集注…………… (185)

索引表…………… (202)

二、废地名一览表…………… (186)

五、地名汉语拼音音序

索引表…………… (217)

三、别名、曾用名与

后 记