

[修订版]

中国水系 图典

朱道清 / 编纂 青岛出版社

[修订版]

中国水系 图典

朱道清 编纂 青岛出版社

图书在版编目 (CIP) 数据

中国水系图典 / 朱道清编著. -- 青岛: 青岛出版社, 2010.4

ISBN 978-7-5436-5958-2

I. ①中… II. ①朱… III. ①水系-中国-图集
IV. ①p344.2-64

中国版本图书馆CIT数据核字 (2010) 第045333号

书 名	中国水系图典 (修订版)
编 纂 者	朱道清
出版发行	青岛出版社
社 址	青岛市徐州路77号
本社网址	http://www.qdpud.com
邮购电话	13335059110 0532-85814750 (传真) 0532-80998664
责任编辑	高继民 任俊杰
装帧设计	青岛出版设计中心·张伟伟
印 刷	青岛海蓝印刷有限责任公司
出版日期	2010年4月第1版 2010年4月第1次印刷
开 本	16开 (889mm × 1194mm)
印 张	26
图 数	103幅
印 数	1-1500
书 号	ISBN 978-7-5436-5958-2
定 价	168.00元

编校质量、盗版监督免费服务电话 8009186216

(青岛版图书售后如发现质量问题, 请寄回青岛出版社印刷物资处调换。电话: 0532-80998826)

本书建议陈列类别: 历史地理

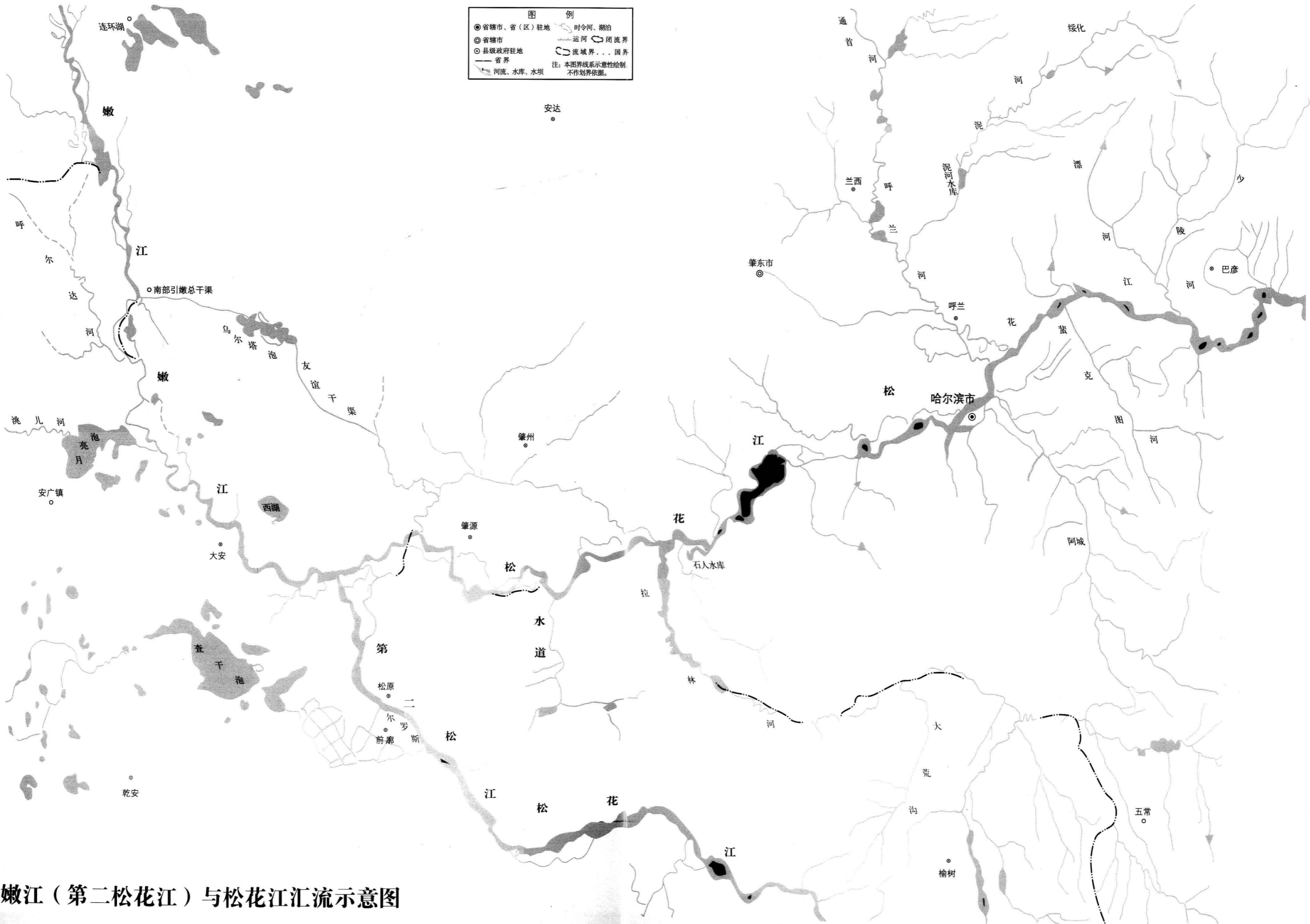
目录

黑龙江水系示意图	1
松花江下游三江平原水系示意图	2
嫩江（第二松花江）与松花江汇流示意图	3
白城内流区水系湖泊分布示意图	4
嫩江下游及嫩江河口水系分布示意图	5
绥芬河水系示意图	6
乌裕尔河内流区水系示意图	7
图们江水系示意图	8
鸭绿江水系示意图	9
辽东半岛水系示意图	10
辽西沿海水系示意图	11
滦河及冀东入海水系示意图	12
海河水系示意图	13
海河流域五大水系汇流示意图	14
永定河、北运河水系示意图	15
大清河水系示意图	16
南运河（卫河）子牙河水系示意图	17
白洋淀水系示意图	18
北京市地区水系示意图	19
黄河水系示意图	20
黄河入海口水系示意图	21
黄河下游山东省境流向示意图	22
黄河下游山东河南两省连接河段水系示意图	23
黄河下游河南省境黄河流向示意图	24
黄河中下游豫、晋、陕连接河段流向水系示意图	25

泾、渭水系示意图 (一)	26
泾、渭水系示意图 (二)	27
汾黄水系示意图 (一)	28
汾黄水系示意图 (二)	29
内蒙古自治区黄河水系示意图	30
内蒙古内流区水系示意图	31
鄂尔多斯内流区水系示意图	32
黄河宁夏段流向示意图	33
黄河河源水系示意图	34
青海湖水系示意图	35
青北内流区水系、湖泊分布示意图	36
山东半岛水系示意图	37
南四湖水系示意图	38
鲁西南入海水系示意图	39
京杭大运河水系示意图	40
淮河水系示意图	41
淮河流域江苏省里下河水系示意图	42
洪泽湖水系示意图	43
淮河支流分布示意图	44
长江三峡枢纽回水江段示意图	45
长江江口流向及江口水系示意图	46
长江下游太湖流域水系示意图	47
长江下游 (长江口 - 鄱阳湖口) 水系示意图	48
巢湖水系示意图	49
鄱阳湖水系示意图	50
鄱阳湖主要圩区位置示意图	51

洞庭湖水系示意图	52
洞庭湖区圩垸分布示意图	53
长江中游（湖口至宜昌）汉江水系示意图	54
长江中游（湖口至宜昌）水系示意图	55
嘉鱼 簰洲至洪湖螺山江段水系示意图	56
长江荆江江段示意图	57
调弦河、藕池河、虎渡河、澧水河水系流向示意图	58
长江中游（湖口至宜昌）清江水系示意图	59
长江三峡枢纽回水江段示意图（二）	60
乌江水系示意图	61
嘉陵江水系示意图	62
赤水河水系示意图	63
沱江水系示意图	64
岷江水系示意图	65
大渡河水系示意图	66
青衣江水系示意图	67
长江上游（宜宾至江源）横江水系示意图	68
长江上游（宜宾至江源）雅砻江水系示意图	69
长江上游（宜宾至江源）金沙江水系示意图	70
长江江源水系示意图	71
东南沿海流域钱塘江水系示意图	72
东南沿海流域浙江省沿海水系示意图	73
东南沿海流域闽江水系示意图	74
东南沿海流域福建省沿海水系示意图	75
两广沿海水系示意图	76
珠江水系示意图	77
珠江三大水系汇流示意图	78

珠江浔江江段示意图	79
珠江黔江江段示意图	80
左江、右江水系流向示意图	81
红水河江段示意图	82
北盘江、南盘江水系流向示意图	83
湘桂水系（湘桂运河）示意图	84
元江－红河水系示意图	85
澜沧江－湄公河水系示意图	86
怒江－萨尔温江水系示意图	87
伊洛瓦底江水系示意图	88
雅鲁藏布江－恒河水系示意图	89
印度河流域中国境内水系示意图	90
额尔齐斯河水系示意图	91
河西走廊－阿拉善内流区水系示意图	92
柴达木内流区水系示意图	93
准噶尔内流区水系示意图	94
伊犁河内流区水系示意图	95
塔里木河内流区水系示意图	96
待议地区瓦罕河水系示意图	97
西藏自治区内流河流向示意图	98
吉隆内流区水系示意图	99
亚东内流区水系示意图	100
海南岛水系示意图	101
台湾本岛水系示意图	102



嫩江（第二松花江）与松花江汇流示意图

绥芬河水系示意图

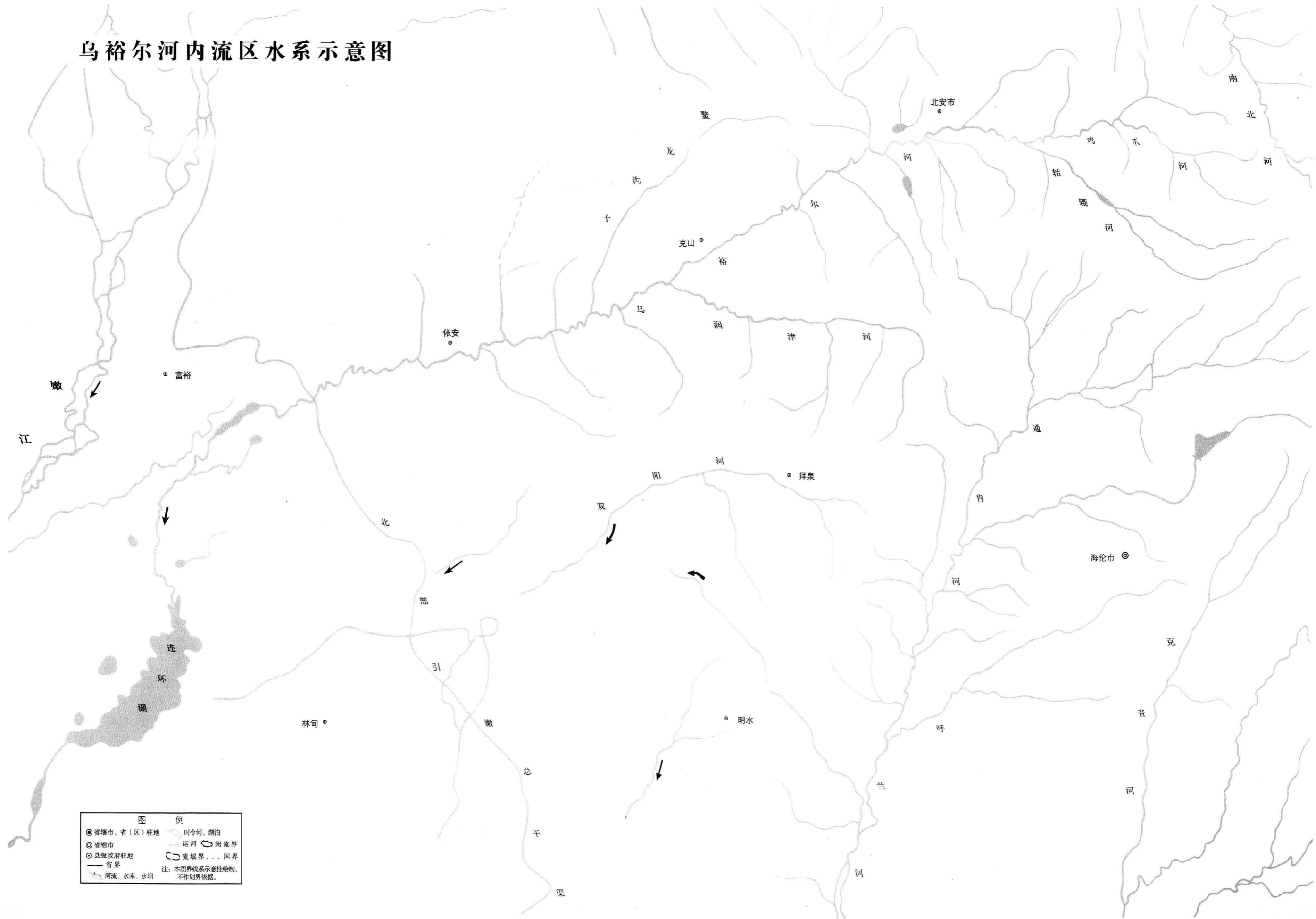


图例

- 省辖市、省(区)驻地
- ◎ 省辖市
- ⊙ 县级政府驻地
- 省界
- 河流、水库、水坝
- 时令河、湖泊
- 运河
- 国界
- 流域界
- 城市界

注: 本图界线系示意图, 不作为法律依据。

乌裕尔河内流区水系示意图




图例

● 省辖市、省(区)驻地	— 时令河、湖泊
◎ 直辖市	— 运河
○ 县级政府驻地	⊕ 闭流界
— 省界	⊖ 流域界
— 河流、水库、水坝	⋯ 国界

注：本图界线系示意性绘制，不作划界依据。

辽东半岛水系示意图



图例

- ◎ 省辖市、省(区)驻地
- ◎ 省辖市
- ◎ 县级政府驻地
- 省界
- 河流、水库、水坝
- 时令河、湖泊
- 运河
- 闭流界
- 流域界
- ... 国界

注：本图界线系示意性绘制，不作划界依据。