

环球国家地理

NATIONAL GEOGRAPHY


百科全书

亚洲 2

王越◎主编



北京联合出版公司
Beijing United Publishing Co., Ltd.



环球国家地理 2

百科全书

NATIONAL GEOGRAPHY 王越◎主编

亚洲 2

图书在版编目 (CIP) 数据

环球国家地理百科全书·亚洲：全3册 / 王越主编. —北京：北京联合出版公司，2016.6

ISBN 978-7-5502-7510-2

I. ①环… II. ①王… III. ①地理—世界②地理—亚洲
IV. ①K91

中国版本图书馆 CIP 数据核字 (2016) 第 069013 号



亚洲
2

ENCYCLOPEDIA OF WORLD NATIONAL GEOGRAPHY

环球国家地理百科全书

主 编：王 越
选题策划：
责任编辑：管 文
文图编辑：薛金博
美术编辑：刘晓东
封面设计：罗 雷
版式设计：刘晓东
图片提供：视觉中国

北京联合出版公司出版

(北京市西城区德外大街83号楼9层 100088)

天津市光明印务有限公司印刷 新华书店经销

字数1500千字 787毫米×1092毫米 1/16 100印张

2016年6月第1版 2016年6月第1次印刷

ISBN 978-7-5502-7510-2

定价：199.00元 (全10册)

版权所有，侵权必究

本书若有质量问题，请与本社图书销售中心联系调换。

电话：010-82082775






目录 contents

Asia



追溯美好时光

- 越南 Viet Nam\8
- 老挝 Laos\20
- 柬埔寨 Cambodia\22
- 缅甸 Myanma\30
- 泰国 Thailand\36
- 菲律宾 Philippines\48
- 新加坡 Singapore\54
- 文莱 Brunei\58
- 马来西亚 Malaysia\62
- 东帝汶 East Timor\70
- 印度尼西亚 Indonesia\72
- 孟加拉国 Bangladesh\80
- 不丹 Bhutan\84
- 尼泊尔 Nepal\88
- 马尔代夫 Maldives\94
- 斯里兰卡 SriLanka\96
- 印度 India\98





- 吴哥 高棉王朝的延续\114
- 曼谷 黄袍国都里的祈祷\116
- 马尼拉 亚洲“纽约”的绽放\120
- 巴厘岛 魅力非凡的“娇女”\124
- 普吉岛 安达曼海上的珍珠\128
- 婆罗摩火山 感受“悲剧之美”\132
- 加德满都 走进“光明之城”\134
- 布哈拉 沟通东西方的明珠\138
- 大城 雄伟的古都\140
- 顺化 风采依旧的古都\144
- 会安 古色古香的“水乡”\148
- 攀牙湾 乱石散出的灵气\152
- 诗巴丹 潜水中“黄金地带”\154
- 芭堤雅 不眠的“欲望之都”\158
- 苏梅岛 离天堂最近的地方\160
- 德里 王的踪影\164
- 泰姬陵 爱的见证\166
- 康提 “佛牙”下的参拜\170
- 锡吉里耶 岩石上的宫殿\172



环球国家地理 2

百科全书

NATIONAL GEOGRAPHY 王越◎主编

亚洲 2



北京联合出版公司
Beijing United Publishing Co., Ltd.

图书在版编目 (CIP) 数据

环球国家地理百科全书. 亚洲: 全3册 / 王越主编. —北京: 北京联合出版公司, 2016.6

ISBN 978-7-5502-7510-2

I. ①环… II. ①王… III. ①地理—世界②地理—亚洲
IV. ①K91

中国版本图书馆 CIP 数据核字 (2016) 第 069013 号



亚洲
2

ENCYCLOPEDIA OF WORLD NATIONAL GEOGRAPHY

环球国家地理百科全书



主 编: 王 越

选题策划:

责任编辑: 管 文

文图编辑: 薛金博

美术编辑: 刘晓东

封面设计: 罗 雷

版式设计: 刘晓东

图片提供: 视觉中国

北京联合出版公司出版

(北京市西城区德外大街83号楼9层 100088)

天津市光明印务有限公司印刷 新华书店经销

字数1500千字 787毫米×1092毫米 1/16 100印张

2016年6月第1版 2016年6月第1次印刷

ISBN 978-7-5502-7510-2

定价: 199.00元 (全10册)

版权所有, 侵权必究

本书若有质量问题, 请与本社图书销售中心联系调换。

电话: 010-82082775





地理是属于大自然的，却又是大自然对它灵性的子民最慷慨的赠予。人类从诞生起就在感受着自然的醇厚，同时也为这份醇厚添上一抹最明亮的生命。不同地方或许有着相似的自然之美，却绝不会拥有完全相同的韵味与风情，人性与自然的结合，才展现出地理所包容的真正内涵。

“国家地理”的概念，也由此而生。这是一个与以往自然地理并不相同的概念。它是一个更为广博而深刻的界定，不再仅仅局限于我们平日所理解的山川地貌、河流水文等自然地理方面的概念，而是更多地包容进了历史、文明、风俗、民情等社会文化层面上富有生命力的印记。有了人类参与的地理，便不仅仅是一个反映自然面貌的学科，而是被升华为一种充满人文关怀的文化。

这种全新的文化正被越来越多的人群关注。它的魅力之所以存在，或许并不仅仅出于它所包蕴的含义，更多的则是人们对于自身存在和发展的探索，以及生命本身不息的追求。正是基于对这种理念的感怀，我们编辑了这套十卷本的《环球国家地理百科全书》。

本书分为十卷，介绍了世界七大洲200多个国家与地区。全书线索以政区及地理位置为纲，洲为最大单位，各大洲又按地理分布划分为若干国家单元，各单元中均以国家（或地区）为基本单位，为读者生动地介绍了世界各地的方方面面。

图文结合是本书最大的亮点，几千幅精美图片选用了各国的主要风光、景点、名胜、文化风俗和城市等，具有强烈的吸引力和震撼力。

我们从整体到细节，都力求表现出自然地理最精华的所在，透析出人类文明最深刻的内蕴，以期将“国家地理”这个概念在世界各地最经典的体现一一展现在读者面前。




目录 contents

Asia




追溯美好时光


- 越南 Viet Nam\8
- 老挝 Laos\20
- 柬埔寨 Cambodia\22
- 缅甸 Myanma\30
- 泰国 Thailand\36
- 菲律宾 Philippines\48
- 新加坡 Singapore\54
- 文莱 Brunei\58
- 马来西亚 Malaysia\62
- 东帝汶 East Timor\70
- 印度尼西亚 Indonesia\72
- 孟加拉国 Bangladesh\80
- 不丹 Bhutan\84
- 尼泊尔 Nepal\88
- 马尔代夫 Maldives\94
- 斯里兰卡 SriLanka\96
- 印度 India\98





- 吴哥 高棉王朝的延续\114
- 曼谷 黄袍国都里的祈祷\116
- 马尼拉 亚洲“纽约”的绽放\120
- 巴厘岛 魅力非凡的“娇女”\124
- 普吉岛 安达曼海上的珍珠\128
- 婆罗摩火山 感受“悲剧之美”\132
- 加德满都 走进“光明之城”\134
- 布哈拉 沟通东西方的明珠\138
- 大城 雄伟的古都\140
- 顺化 风采依旧的古都\144
- 会安 古色古香的“水乡”\148
- 攀牙湾 乱石散出的灵气\152
- 诗巴丹 潜水中“黄金地带”\154
- 芭堤雅 不眠的“欲望之都”\158
- 苏梅岛 离天堂最近的地方\160
- 德里 王的踪影\164
- 泰姬陵 爱的见证\166
- 康提 “佛牙”下的参拜\170
- 锡吉里耶 岩石上的宫殿\172



A woman with blonde hair, wearing a dark tank top and sunglasses, is sitting on a stone ledge. She is looking out over a vast landscape of ancient ruins, including a large stone structure with a tiered roof and a tall, weathered stone tower. The background is a dense forest of palm trees under a bright blue sky with scattered white clouds. The scene is bathed in warm, golden light, suggesting late afternoon or early morning.

Asian

亚洲

追溯美好时光





越南 Viet Nam

- 🇻🇳 **国名**：越南社会主义共和国 📏 **面积**：32.95万平方千米 📍 **首都**：河内
👤 **人口**：约9000万（2014年） 🏘️ **民族**：共54个民族，京族占总人口86%，岱依族、
傣族、芒族、侬族人口均超过50万 🗣️ **语言**：越南语

据传说古代的越南人自称其国名为文郎，以后随着这一区域形势的变化曾多次更改过名称。1976年改国名为越南社会主义共和国。越南位于中南半岛东部，北与中国云南、广西接壤，西南紧靠泰国湾，扼太平洋与印度洋海上交通要道，地理位置十分重要。越南东面和南面临南海。海岸线长3260多千米。越南地处北回归线以南，属热带季风气候，高温多雨。



自然地理

越南领土南北狭长，两头宽，中间窄，人常用“一条扁担挑两米篓”来形容之。“一条扁担”指的是纵贯南北的长山山脉，“两只米篓”指北部的红河三角洲和南部的湄公河三角洲。越南共有大小河流1000多条，它们多发源于高原。上游水流湍急，穿越山地丘陵；中游汇集支流浩浩荡荡向海奔流；下游是广阔的冲积平原，造就了物阜民丰的“鱼米之乡”。

📍 位于越南北部的下龙湾，碧波万顷的海面上，石灰岩岛若繁星密布，奇峰异洞，千姿百态。

- 🔥 越南著名的下龙（原名鸿基）煤田是东南亚最大的煤田之一。
- 🔥 越南清化的铬铁矿和老街的磷矿皆居东南亚第一位。
- 🔥 越南北方太平省的天然气资源丰富，居越南国内之首。




▣ 长山山脉

长山山脉自蓝江南下，绵延于越南、老挝、柬埔寨边境，长1000多千米，构成越南地形的骨架。从蓝江到武嘉河段的长山山脉东坡，地势陡峻，紧逼海岸，是全国最窄的部分；西坡地势平缓，逐渐向湄公河阶地倾斜。在越南、老挝边界上有岩性软弱的地区，有不少低矮的隘口，构成东西的交通要道。长山山脉从武嘉河往南向东延伸，折向南后向西南展开，山势再度升高。山脉与高原相互穿插，顶部平坦，形成西部高原，或称西原地区，这里土壤肥沃，气候温暖，雨量充沛，适宜种植热带经济作物。

● 越南的平原多为冲积平原，而且多是一些河流下游和沿海地带的狭窄平原，这些平原是越南主要农作物的产区。

▣ 湄公河及湄公河三角洲

湄公河上源为中国的澜沧江，不计中国境内河段，湄公河长2668千米，越南境内长250千米。湄公河两大支流前江和后江，水量大而稳定，便于灌溉和航运。湄公河三角洲是越南的第一大平原，面积约4万平方千米，是由湄公河下游及其9条支流流入南海时形成的冲积平原。平均海拔不到2米，洲上多河流、沼泽。越南南方60%~70%的农业人口集中于此，是越南稻米生产的主要基地，也是东南亚著名的稻米产区之一。



● 红河是流贯越南北部最大的河流。图为红河上捕鱼的船只。


▣ 红河及红河三角洲

红河发源于中国，称元江，呈西北—东南流向，全长1280千米，在越南境内508千米，流域面积75700平方千米，为越南北部最大的河流。因河流大部分流经热带红土区，水呈红色而得名。红河在老街—安沛段，河道狭窄，水流湍急。自河内以下，水道纵横，接纳多条河流后分叉入海。主要支流有沱江（黑水河）和泸江。红河河口段弯曲多支叉，河面宽500米~1000米，水流缓慢，冬夏水位变化大，夏季常泛滥，两岸筑有高大的堤坝。红河三

角洲是越南北部第一大平原，面积约为1.5万平方千米。是红河及其支流沱江、泸江、锦江等流入北部湾时所形成的冲积平原。海拔3米左右的三角洲地势平坦，河渠如网，土地肥沃，约占越南北部耕地面积的57%，是越南的主要稻米产区。


▣ 丰富的森林资源


越南的森林资源丰富，除有热带原始森林外，还有大量的亚热带和






温带森林。森林和林地面积1600多万公顷，占全国土地面积的50%左右。森林植物267科，1850属，7000种，贵重木材有铁杉、玉桂木、花梨木、柚木、樟木、榛木、丁香、格木、朴树、红木、麻栎、乳香树、椴树、乌梅木、绛香木、黄檀等。越南的格木产量很多，为中南半岛四大名木之一，木质坚硬耐用，花纹非常美丽，驰名国际市场。此外，越南还有近50万公顷的沿海水上森林，金瓯省有居世界前列的大面积的水上森林。越南的林副产品也较丰富，有藤类、竹类、沙仁、八角茴香、肉桂以及药用植物、桐油、松香、树脂、染料与单宁等。在热带森林中还有上千种飞禽，300多种野兽。

 越南河川众多，全国共有大小河流1086条，河流总长度达4.1万千米，流量平均为3000立方米左右，且河流分布均匀，水源丰富。





越南京族人的村庄大多建有一所祠堂，祠堂里敬奉着神像和各姓氏的祖先的牌位，这是一处祠堂极具中国色彩的大门图案。

越南是以佛教为主的多宗教国家。2世纪，佛教分别从中国和印度传入越南，并逐渐取代各种原始宗教，成为越南的主要宗教。图中的佛教徒正在宽大的庙宇内进行参拜活动。

历史文化

越南长期以来深受中华文明的熏陶，处于儒家文化圈影响范畴。因此在人文风俗方面和中国有千丝万缕的联系，但又有其独特之处，可谓同工中又有异曲。

兵连祸结的沧桑史

越南10世纪始建封建国家。1858年法国势力侵入。1874年越皇室和法签订和约，把南部割让给法。二次大战中越南又被日本侵占，1945年8月

革命取得胜利，9月2日宣布独立，成立越南民主共和国。1945年9月法国重新入侵越南，越南人民进行了英勇的抗日战争。1954年5月越南人民取得奠边府战役的胜利，7月20日法国被迫签订日内瓦协议，越南北方（北纬17°以北）获得解放，南方仍由法国（后成立由美国扶植的南越政权）统治。越南南方人民又进行了抗美救国战争。1960年越南南方民族解放阵线成立。1973年1月越美在巴黎签订关于在越南结束战争、恢复和平的