

SINOMAPS  
PRESS  
中国地图出版社



中国分省  
系列地图册

甘肃

标准 政区  
详实 交通  
丰富 旅游  
全面 省情  
完整 套系



中国地图出版社



中国分省  
系列地图册

甘肃



主 编：张 建 华  
责任编辑：雷 京 华  
审校验收：尹 嘉 珉  
审 订：张 冬 梅  
封面设计：中文天地

编 著 中国地图出版社

出版发行 中国地图出版社

社 址 北京市西城区白纸坊西街3号

邮政编码 100054

网 址 [www.sinomaps.com](http://www.sinomaps.com)

印 刷 北京瑞禾彩色印刷有限公司

经 销 新华书店

成品规格 170mm × 240mm

印 张 10

印 次 2016年1月 北京第1次印刷

版 次 2016年1月第1版

印 数 0001-7500

定 价 27.00元

书 号 ISBN 978-7-5031-8939-5

审 图 号 GS(2015)125号

本图册中国界线系按照中国地图出版社1989年出版的1:400万《中华人民共和国地形图》绘制  
咨询电话:010-83543980(编辑)、010-83493029(印装)、010-83543956、010-83493011(销售)



## 例

### 序图

- 省级行政中心
- 地级行政中心
- 县级行政中心
- 国 界
- 省 级 界
- 地 级 界
- 县 级 界

### 地县级分幅图

- 县级以上居民点
- 省级行政中心
- 地级市行政中心
- 自治州行政中心、地区、盟行政公署
- 县级行政中心
- 乡镇级行政中心
- 村 庄
- 国 界
- 省 界
- 地 级 界
- 县 级 界
- 高速公路及分段名称
- 高速公路编号及名称
- 高速公路出入口、服务区及收费站
- 高等级公路
- 国道及编号
- 省 道
- 县 乡 道
- 高 速 铁 路
- 铁 路
- 常年河 时令河
- 水库 水坝 渠道
- 常年湖 时令湖
- 机 场

- 世界遗产 国家级风景名胜区
- 国家级自然保护区
- 国家森林公园
- 其他旅游点

### 城市图

- 市 政 府
- 区 政 府
- 街 道 办 事 处
- 一 级 街 道
- 二 级 街 道
- 三 级 街 道
- 宾 馆 饭 店
- 餐 厅 餐 馆
- 银 行 保 险
- 邮 政 电 信
- 展览馆 纪念馆 博物馆
- 文 化 宫 美 术 馆
- 图 书 馆
- 汽 车 站
- 医 疗 卫 生
- 学 校
- 科 研、设计、新闻出版
- 体 育 场
- 影 剧 院
- 旅 游 景 点
- 工 厂
- 其 他

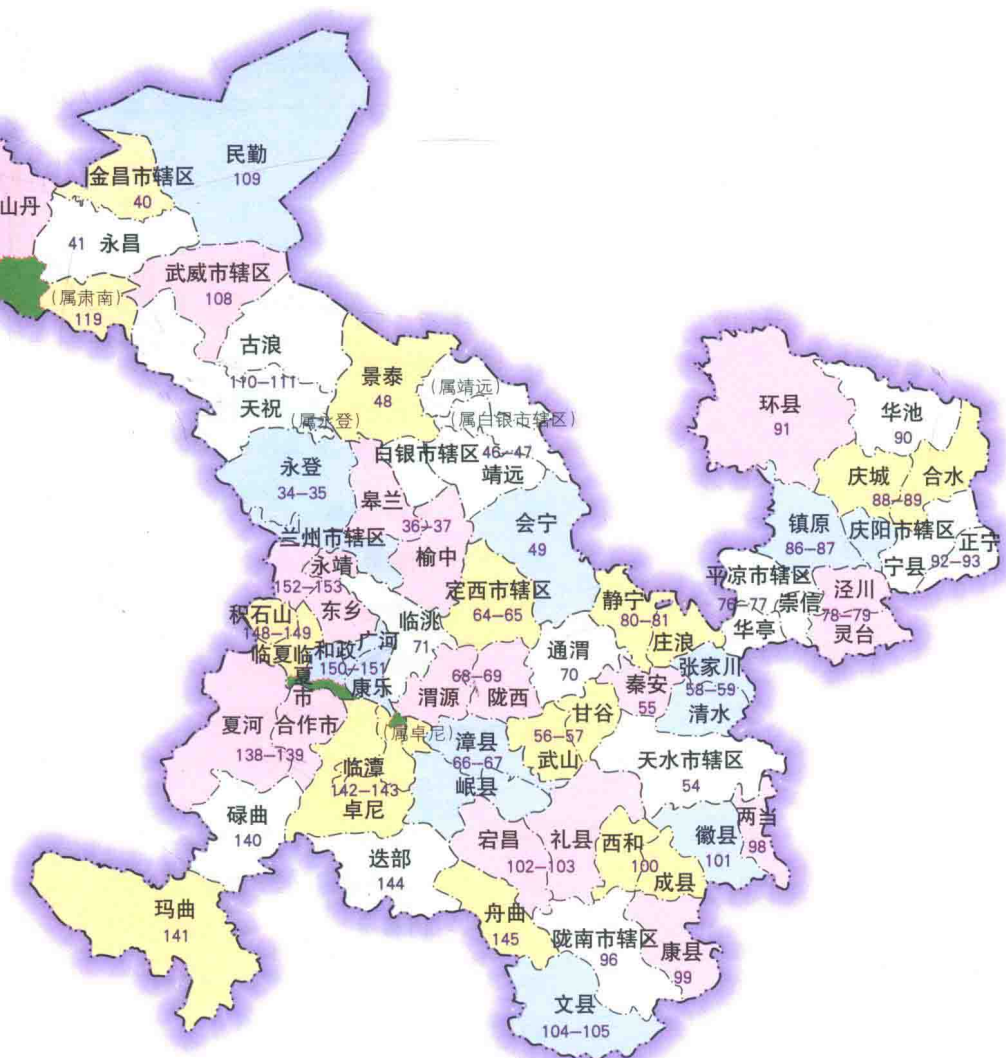


# 市县索引图



# 市县索引图

注：图中数字表示页码



图书在版编目 ( C I P ) 数据

甘肃 / 中国地图出版社编著. -- 北京 : 中国地图出版社, 2016. 1

(中国分省系列地图册)

ISBN 978-7-5031-8939-5

I. ①甘… II. ①中… III. ①行政区地图—甘肃省—地图集 IV. ①K992.242

中国版本图书馆CIP数据核字(2015)第309808号

## 序图

- 2-3 甘肃省政区
- 4-5 甘肃省概况
- 6-7 甘肃省地形
- 8-11 甘肃省地理
- 12-13 甘肃省交通
- 14-15 甘肃省公路
- 16-17 甘肃省铁路、航空
- 18-19 甘肃省旅游
- 20-27 甘肃省旅游精华

## 市县图

### ● 兰州市

- 28-29 **兰州市**
- 30-31 兰州城区 (西区)
- 32-33 兰州城区 (东区)
- 34-35 兰州市辖区 (城关区 七里河区  
西固区 安宁区 红古区) 永登县
- 36-37 皋兰县 榆中县

### ● 金昌市

- 38-39 **金昌市** 金昌城区
- 40 金昌市辖区 (金川区)
- 41 永昌县

### ● 白银市

- 42-43 **白银市**
- 44-45 白银城区
- 46-47 白银市辖区 (白银区 平川区)  
靖远县

48 景泰县

49 会宁县

### ● 天水市

- 50-51 **天水市**
- 52-53 天水城区
- 54 天水市辖区 (秦州区 麦积区)
- 55 秦安县
- 56-57 武山县 甘谷县
- 58-59 张家川回族自治县 清水县

### ● 嘉峪关市

- 60 **嘉峪关市**
- 61 嘉峪关城区

### ● 定西市

- 62-63 **定西市**
- 64-65 定西城区 定西市辖区  
(安定区)
- 66-67 岷县 漳县
- 68-69 渭源县 陇西县
- 70 通渭县
- 71 临洮县

### ● 平凉市

- 72-73 **平凉市**
- 74-75 平凉城区
- 76-77 平凉市辖区 (崆峒区)  
华亭县 崇信县
- 78-79 泾川县 灵台县
- 80-81 静宁县 庄浪县



## ● 庆阳市

- 82-83 庆阳市  
84-85 庆阳城区  
86-87 庆阳市辖区 (西峰区)  
镇原县  
88-89 庆城县 合水县  
90 华池县  
91 环县  
92-93 宁县 正宁县

## ● 陇南市

- 94-95 陇南市  
96-97 陇南市辖区 (武都区)  
陇南城区  
98-99 两当县 康县  
100 西和县 成县  
101 徽县  
102-103 宕昌县 礼县  
104-105 文县

## ● 武威市

- 106 武威市  
107 武威城区  
108 武威市辖区 (凉州区)  
109 民勤县  
110-111 古浪县 天祝藏族自治县

## ● 张掖市

- 112-113 张掖市 张掖城区  
114-115 张掖市辖区 (甘州区)  
民乐县 山丹县

- 116-117 高台县 临泽县  
118-119 肃南裕固族自治县

## ● 酒泉市

- 120-121 酒泉市  
122 酒泉市辖区 (肃州区)  
123 玉门市  
124-125 敦煌市 敦煌城区  
126-127 瓜州县  
128-129 金塔县  
130-131 阿克塞哈萨克族自治县  
132-133 肃北蒙古族自治县

## ● 甘南藏族自治州

- 134-135 甘南藏族自治州  
136-137 合作城区  
138-139 合作市 夏河县  
140 碌曲县  
141 玛曲县  
142-143 卓尼县 临潭县  
144 迭部县  
145 舟曲县

## ● 临夏回族自治州

- 146-147 临夏回族自治州  
148-149 临夏市 临夏县 积石山保安族东乡  
族撒拉族自治县 临夏城区  
150-151 和政县 广河县 康乐县  
152-153 永靖县 东乡族自治县



中国分省  
系列地图册

甘肃

## 2 甘肃省政区



甘肃省行政区划统计表

(资料截至2015年10月)

兰州市	城关区 七里河区 西固区 安宁区 红古区 永登县 皋兰县 榆中县	5区 3县
嘉峪关市		
金昌市	金川区 永昌县	1区 1县
白银市	白银区 平川区 靖远县 会宁县 景泰县	2区 3县
天水市	秦州区 麦积区 清水县 秦安县 甘谷县 武山县 张家川回族自治县	2区 5县
武威市	凉州区 民勤县 古浪县 天祝藏族自治县	1区 3县
张掖市	甘州区 民乐县 临泽县 高台县 山丹县 肃南裕固族自治县	1区 5县
平凉市	崆峒区 泾川县 灵台县 崇信县 华亭县 庄浪县 静宁县	1区 6县
酒泉市	肃州区 玉门市 敦煌市 金塔县 瓜州县 肃北蒙古族自治县 阿克塞哈萨克族自治县	1区 2市 4县
庆阳市	西峰区 庆城县 环县 华池县 合水县 正宁县 宁县 镇原县	1区 7县
定西市	安定区 通渭县 陇西县 渭源县 临洮县 漳县 岷县	1区 6县
陇南市	武都区 成县 文县 宕昌县 康县 西和县 礼县 徽县 两当县	1区 8县
临夏回族自治州	临夏市 临夏县 康乐县 永靖县 广河县 和政县 东乡族自治县 积石山保安族东乡族撒拉族自治县	1市 7县
甘南藏族自治州	合作市 临潭县 卓尼县 舟曲县 迭部县 玛曲县 碌曲县 夏河县	1市 7县



序图

## 4 甘肃省概况

### 位置面积

甘肃省位于我国中北部，地处黄河上游，地域辽阔。介于东经 $92^{\circ}13' \sim 108^{\circ}46'$ ，北纬 $32^{\circ}11' \sim 42^{\circ}57'$ 之间，大部分位于中国地势二级阶梯上。东接陕西省，东北接宁夏回族自治区，南邻四川省，西南、西部连青海省、新疆维吾尔自治区，北靠内蒙古自治区并与蒙古人民共和国接壤。甘肃省地形呈狭长状，东西长1655千米，南北宽530千米，全省面积43万平方千米。省会为兰州。

### 行政区划

甘肃省简称甘或陇，中国省级行政单位之一。截至2015年10月，全省现辖12个地级市、2个自治州，共有58个县、7个自治县、4个县级市和17个市辖区。

### 人口民族

人口2713万。甘肃是一个多民族聚居的地区，有汉族、回族、藏族、东乡族、裕固族、保安族、蒙古族、哈萨克族、土族、撒拉族等55个民族。其中，东乡族、裕固族、保安族是甘肃特有的少数民族。回族主要聚居在临夏回族自治州和张家川回族自治县，散居在兰州、平凉、定西、白银等地市；藏族主要聚居在甘南藏族自治州和河西走廊祁连山的东、中段地区；东乡族、保安族、撒拉族主要分布在临夏回族自治州境内；裕固族、蒙古族、哈萨克族主要分布在河西走廊祁连山的中、西段地区。

#### ● 回族

主要聚居在宁夏回族自治区，在甘肃、新疆、青海、河北以及河南、云南、山东也有不少聚居区。现回族人口已超过1000万。回族是由中外多种民族成分在长期历史发展中形成的民族。伊斯兰教的传入及其在中国的发展，对回族的形成起了重要的纽带作用。信仰伊斯兰教，为了宗教活动和生活习俗上的便利，回民习惯在住地建礼拜寺（又称清真寺），围寺而居。回族的通用语为汉语，日常交往及宗教活动中，回族保留了大量的阿拉伯语和波斯语的词汇。回族有三大节日：开斋节（大尔迪）、宰牲节（小尔迪）、圣纪节。回族主要从事农业，有的兼营牧业、手工业。回族还擅经商，尤以经营饮食业突出，喜食炸油香。

#### ● 藏族

主要居住在中国青藏高原地区，中国少数民族之一，藏族有自己的语言和文字。有近一半人聚居在西藏自治区。甘南藏族自治州是中国十个藏族自治州之一，藏族总人口约39.6万人。甘南藏族的形成具有漫长的历史渊源和多元化民族融合特征，是古代羌氏部落与鲜卑人、吐谷浑人、吐蕃人、汉人等民族渐次进入，逐渐相互同化和自然融合形成的。甘南藏族有着其他藏区人民勤劳朴实、热情好客的共性，也有由于生活环境不同，州内各县藏族习俗、服饰等互不相同的特点，还有不同的民俗风情和传统节庆活动。

#### ● 保安族

主要聚居在积石山保安族东乡族撒拉族自治县境内，少数散居在临夏回族自治州各县和青海省的循化县。保安族人口数约为1.65万。聚居区的保安族使用保安语，兼通汉语，属于阿尔泰语系蒙古语族。“保安”系本族自称。保安族人民长期以来信仰伊斯兰教，属于逊尼派，内部也有老教、新教之分。中华人民共和国成立后，于1950年根据本族自愿，定名为保安族。保安族主要从事农业、手工业，以打刀为主，“保安刀”十分著名。

#### ● 东乡族

因居住在河州（今甘肃临夏地区）东乡地区而得名。该民族自称“撒尔塔”，人口数约为52万。主要分布在临夏回族自治州东乡族自治县境内，少数散居在甘肃兰州市和广河、和政、临夏、会宁等县及新疆伊犁地区，青海也有少量定居。东乡族大多从事农业，善种瓜果。东乡族是由14世纪后半叶聚居在东乡的、信仰伊斯兰教的色目人和蒙古人等不同民族融合而成，讲究礼节，热情好客，以鸡待客是其传统礼节，待客最隆重的是端全羊。使用东乡语，信仰伊斯兰教，忌食猪肉、狗肉、马肉、骡肉、驴肉及动物的血等。

#### ● 撒拉族

撒拉族生活在我国的青藏高原边缘，主要聚居在青海省循化撒拉族自治县及其毗邻的化隆回族自治县甘卯乡和甘肃省石山保安族东乡族撒拉族自治县的一些乡村。撒拉族人口数为10.5万。主要从事农业，园艺业也很发达。撒拉族使用撒拉语，不少撒拉族人民会讲汉语和藏语。没有本民族文字。多信奉伊斯兰教。撒拉族人民自称“撒拉尔”，简称“撒拉”而得名。有人认为，撒拉族是古代西突厥乌古斯部撒鲁尔的后裔。原住唐代中国境内，后西迁中亚。元代取道撒马尔罕，东返中国，行至西宁附近定居。

## 历史沿革

甘肃省名取自西魏、唐代所置甘州（今张掖市）、肃州（今酒泉市）首字而成，简称甘。因省境大部分位于陇山（六盘山）之西，亦称陇西、陇右，或简称陇。

西周时就有秦先民在省境东部（今天水市）定居。春秋时分属秦国和西戎，秦始皇设邦县（今天水市麦积区南）、冀县（今甘谷县），这是我国历史上建立最早的两个县。战国及秦分设陇西郡、北地郡；西汉时先后增置武威、酒泉、张掖、敦煌、天水、安定、武都、金城等郡；东汉时属凉州，三国时分属凉州、雍州和益州，西晋设凉州、秦州，兼属雍州。从西晋末到十六国时期，跨境或在甘肃境内先后建立的割据政权有后赵、前秦、后秦、前凉、后凉、南凉、北凉、西凉；南北朝时期先后为魏、西魏、北周的统治地区；隋以郡统县，设16个郡；唐复州县制，共设22州；唐后期吐蕃控制河陇地区前后约八九十年之久；五代时为后梁、后唐、后晋、后周、前蜀分据；北宋初属陕西路，后为北宋与西夏分据，南宋时大部分地区属金；元代首创行省制度，元世祖至元十八年（1281年）甘肃正式设省，称“甘肃等处行中书省”，简称甘肃行省；明时属陕西承宣布政使司管辖；清时甘肃治所移置兰州，当时辖区大体上和今甘肃的境域相同。可以说甘肃的行政区域，奠定于两汉，形成于元代，完成于清朝。

新中国成立前甘肃省共设9个行政督察专员公署，辖71县、1市（兰州市，1941年正式设市）、3局（卓尼、肃北设治局、湟惠管理局）。1949年8月甘肃省解放，即成立甘肃行政公署，1950年成立甘肃省人民政府。

## 经济发展

甘肃省经济基础薄弱，经过最近十几年的发展，全省生产总值、财政收入都实现了翻番。2013年，甘肃省地区生产总值为5650.20亿元。

甘肃省地域辽阔，生态和气候类型多样，发展特色农业具有优势。目前，河西灌溉农业区已发展成为全国重要的商品粮基地、制种基地和高原夏菜基地；陇中、陇东旱作农业区成为全国重要的马铃

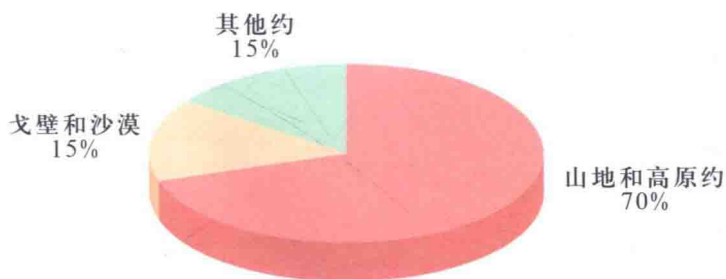
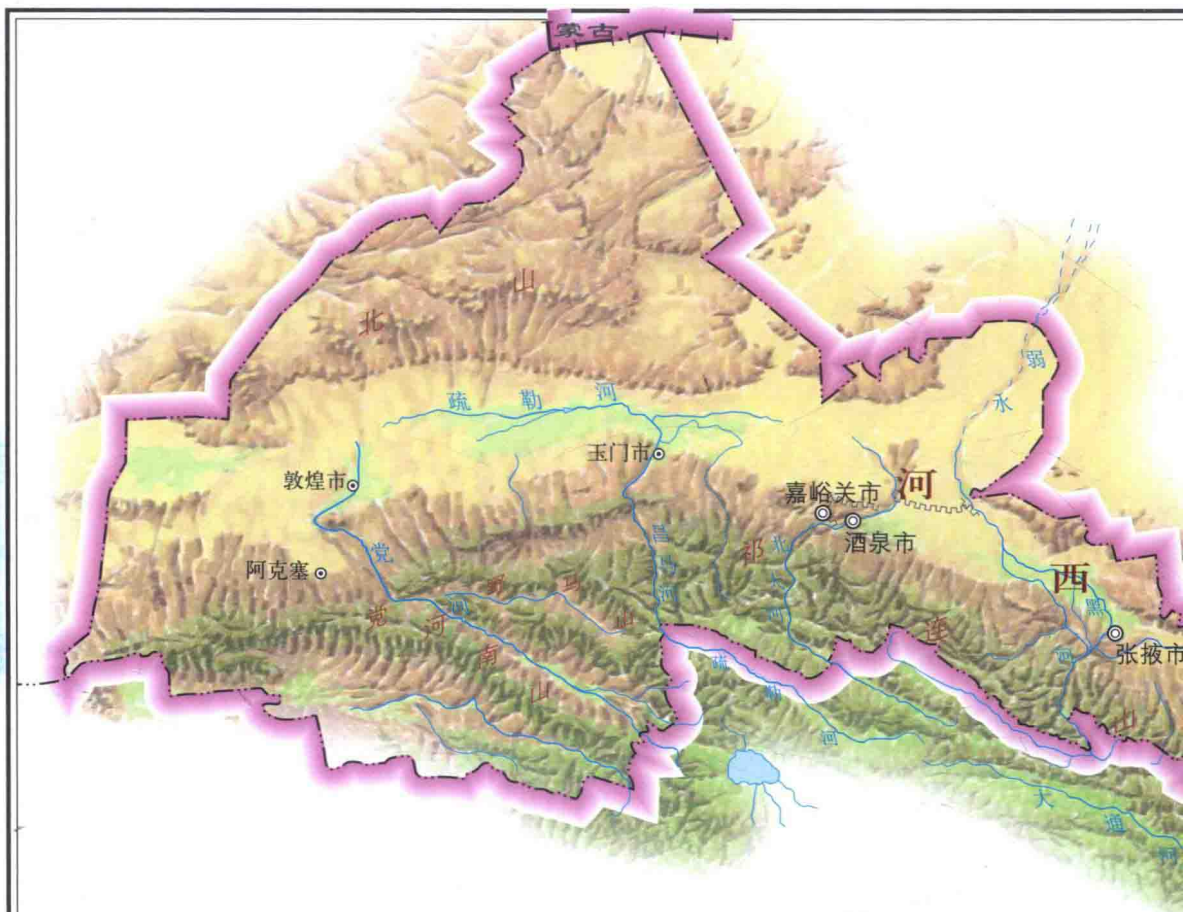
薯、中药材、羊羔肉及肉牛生产基地；陇南山区成为油橄榄、花椒等特色农产品基地；甘南及河西牧区形成了全国重要的肉牛、肉羊和细毛羊基地。

工业是甘肃省国民经济的主导产业。目前，甘肃省已形成石油化工、有色冶金、机械制造、电子信息、煤炭电力、建筑材料、轻纺食品、医药等八大工业支柱产业的老工业基地，凸现西北地区原材料开发加工和装备制造工业两大工业经济特色。全省现有普通高校33所，各类科研机构1500多个，有一批国家重点实验室，具有较强的科技研发实力，在航天技术、生物制品、精细化工、电子信息、干旱农业、草原生态和沙漠治理等方面具有全国领先水平。

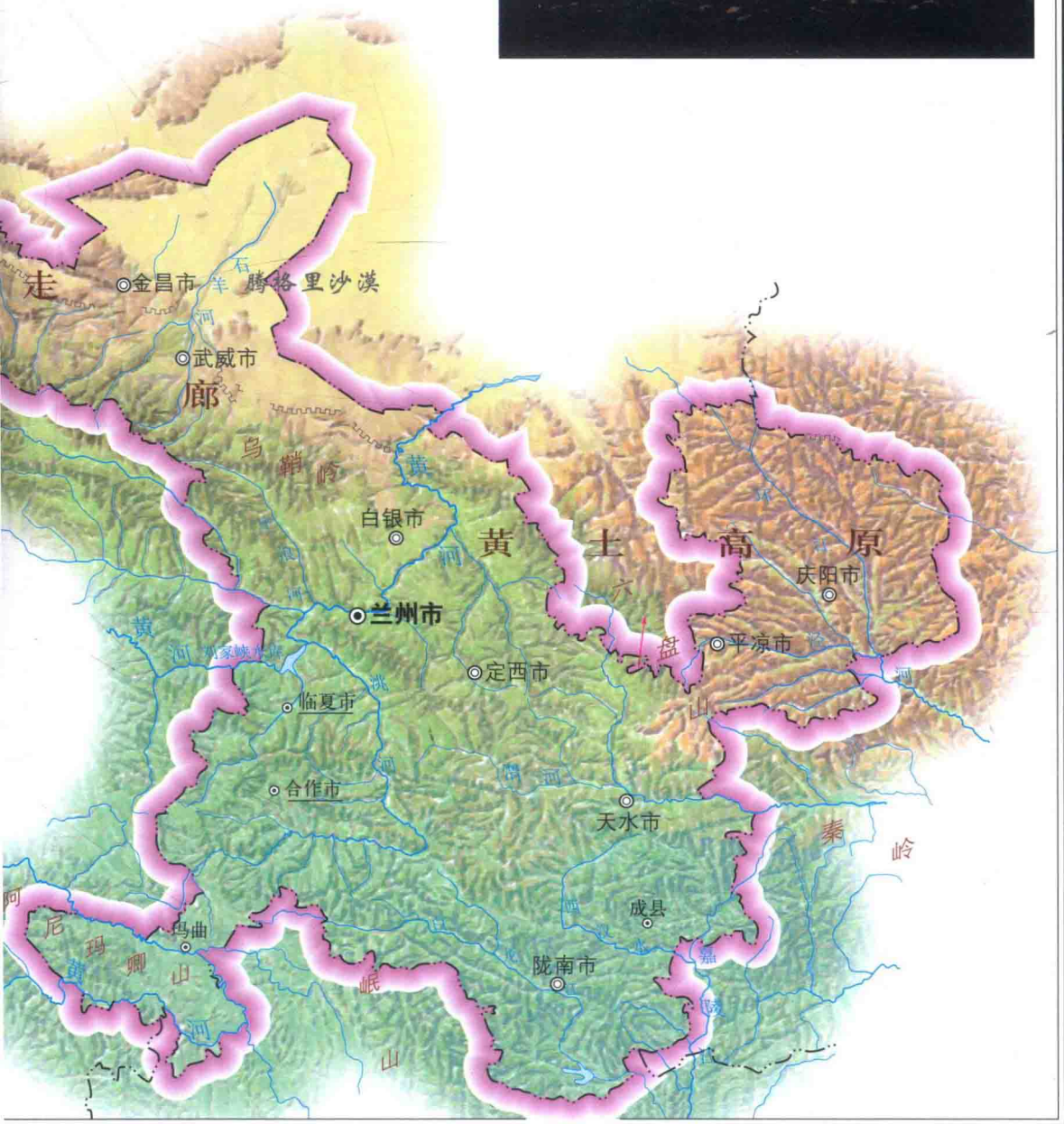

甘肃具有独特的区位优势和比较完善的基础设施。甘肃地处中国东中部地区与西部地区的接合部，是西部地区唯一具有承东启西、南拓北展区位优势省份。古有“丝绸之路”，今有新亚欧大陆桥贯穿全境，是联结亚太地区 and 亚欧地区的重要通道。甘肃省独特的区位优势，使公路运输的作用显得尤为重要，甘、青、宁三省区高速公路实现连通。新兰高速铁路客运线也已通车，此外主要铁路干线还有陇海线、兰新线、包兰线、兰青线等。兰州中川、敦煌、嘉峪关、庆阳等7个民用机场开辟航线40多条，可通达香港和内地30多个地区和城市。省会兰州是中国西北的交通、通讯枢纽和商贸物流中心。扼丝绸之路“咽喉”要道的甘肃，作为国家实施“一带一路”战略的重要节点，将为甘肃经济发展带来新的机遇。

### ● 西部大开发与甘肃经济

甘肃省实施西部大开发战略的基本思路：以市场为导向，以基础设施、生态环境建设和结构调整为重点，以壮大城市经济为龙头，实施科教兴省、开放带动和可持续发展战略，走发挥比较优势、壮大支柱产业、发展特色经济的路子，把甘肃省建成重要的有色冶金新材料基地、综合性高新石化基地、中药材加工基地、林牧业基地和旅游大省，充分发挥甘肃在西部大开发中的桥梁作用。西部大开发以来，甘肃省基础设施和生态建设得到突破性进展，社会经济取得了长足发展。



地貌类型





## 地形区域

甘肃地处黄土高原、青藏高原和内蒙古高原三大高原的交汇地带。境内地形复杂,山脉纵横交错,海拔相差悬殊,高山、盆地、平原、沙漠和戈壁等兼而有之,是山地型高原地貌。地势自西南向东北倾斜,地形狭长,东西长1655千米,南北宽530千米,大致可分为各具特色的七大区域。海拔一般为1000~3000米。

### ● 陇南山地

地势西高东低,重峦叠嶂,山高谷深,植被丰厚,到处清流不息。这一区域大致包括渭水以南、临潭、迭部一线以东的山区,为秦岭的西延部分。

### ● 陇中黄土高原

位于甘肃省中部和东部,东起甘陕省界,西至乌鞘岭畔,以塬、梁、峁和沟壑为主。这里曾经孕育了华夏民族的祖先,建立过炎黄子孙的家园,亿万年地壳变迁和历代战乱,灾害侵蚀,使它支离破碎,尤以定西中部地区成了我国最贫瘠的地方之一,但蕴含着无尽的宝藏,有丰富的石油、煤炭资源。黄河穿流而过,沿河建有众多水库。

### ● 甘南高原

它是“世界屋脊”青藏高原东部边缘一隅,地势高耸,平均海拔超过3000米,是个典型的高原区。这里草滩宽广,水草丰美,牛肥马壮,是甘肃省主要畜牧业基地之一。

### ● 河西走廊

斜卧于祁连山以北,北山以南,东起乌鞘岭,西至甘新交界,是块自东向西、由南而北倾斜的狭长地带。海拔在1000~1500米之间。长约1000余千米,宽由几千米到百余千米不等。这里地势平坦,机耕条件好,光热充足,水资源丰富,是著名的戈壁绿洲,有着发展农业的广阔前景,是甘肃主要的商品粮基地。

## 山水分布图

1:13 160 000



### ● 祁连山地

在河西走廊以南,长达1000多千米,大部分海拔在3500米以上,终年积雪,冰川逶迤,是河西走廊的天然固体水库,荒漠、草场、森林、冰雪等植被垂直分布明显。

### ● 北山中山区

这块东西长1000多千米,海拔在1000~3600米的地带,习惯称之为北山山地,这里靠近腾格里沙漠和巴丹吉林沙漠,风急沙大,山岩裸露,荒漠连片,具有“大漠孤烟直,长河落日圆”的塞外风光。

### ● 腾格里沙漠

腾格里沙漠位于内蒙古自治区阿拉善盟阿拉善左旗西南部和甘肃省中部,东抵贺兰山,南越长城,西至雅布赖山。腾格里为蒙古语,意思是像天一样浩瀚无际。腾格里沙漠海拔1200多米,东西宽180千米,南北长240千米,总面积约4.3万平方千米,是中国的第四大沙漠。

沙漠内部沙丘、湖盆、山地、平地交错分布。其中沙丘占71%,湖盆占7%,山地残丘及平地占22%。在沙丘中,流动沙丘占93%。腾格里沙漠引黄灌溉的绿洲沙漠有大小湖盆多达422个,而且多为无水的草湖,面积在1~100平方千米间。湛蓝天空下,大漠浩瀚、苍凉、雄浑,千里起伏连绵的沙丘如同凝固的波浪一样高低错落,柔美的线条显现出它的非凡韵致。

甘肃是个多山的省份,多数山脉为西北东南走向,最主要的有祁连山、乌鞘岭、六盘山,其次为