

中華人民共和國
地圖集

中华人民共和国
地图集

中国地图出版社

北京



重版修订工作人员

责任编辑	傅马利	杨守一		
编 绘	张建华	吴贵清	周北燕	孙立
	张云兰	刘淑英	辛素敏	邵向荣
	吕丽历	晋淑兰	高秀静	杜怀静
审 校	沈桂娣	张伟群		
文字编辑	丘富科	徐建春		
地名修订	庄晋南			
出版审定	陆用森			

中华人民共和国地图集 (缩印本)

中国地图出版社编制出版
三河艺苑胶印厂印装
新华书店北京发行所发行

787 × 1092 $\frac{1}{16}$ 18印张
1996年2月第2版河北第4次印刷
I S B N 7 - 5031 - 1828 - 8 / K · 635

印数: 90001 — 110000

定价: 90 元

本图上中国国界线系按照中国地图出版社1989年出版的
1:400万《中华人民共和国地形图》绘制
本图行政区划资料截至1993年12月底



ISBN 7-5031-1828-8



9 787503 118289 >

出版说明

本图集系由我社1994年再版的8开本《中华人民共和国地图集》缩制而成。原图集内容丰富、资料新颖、制印精美深受国内外读者的欢迎，曾于1981年获全国优秀科技图书奖。缩制的16开本图集价格便宜、携带方便，可满足经济建设、科学技术、文化教育等部门广大读者的需求，亦是海外侨胞、外国读者藉以了解中国的一本比较理想的读物。

本图集由专题图、省区图、城市图3个图组及文字说明组成。其中专题图30幅，较系统地反映我国是一个历史悠久、地广人众、资源丰富的国家；省区图31幅，其自然要素和社会经济要素都表示得比较详细；城市图17幅，包括57个城市，函各省区行政中心、主要大城市和著名的风景旅游城市；文字说明约10多万字，并附有插图及统计图表。地名索引另册印行（即《中国地名录》也于1995年再版），收录地名共计33 000条。

此次再版，除现势性资料更新外，专题图和省区图组重编了部分图幅，城市图组全部更换新稿，并增加了部分城市。图集行政区划资料截至1993年底。

鉴于再版工作量较大，周期较长，图集在现势性方面仍未尽人意，疏漏和错误亦属难免，敬请读者批评指正。

编者

1995年5月

图 例

居 民 点

-  **北京市** 首都
-  **平壤** 外国首都
-  **杭州市** 省、自治区、直辖市行政中心
-  **延安市** 自治州、地区、盟行政中心
-  **遵义市** 市行政中心 (外国主要城市同)
-  **通县** 县级行政中心
-  **长辛店** 乡、镇或村庄(外国一般城镇同)
























交 通

-  铁路
-  大道、隘口
-  公路
-  运河
-  100海里 (185千米) 航海线
-  轮船通航起迄点


境 界

-  国界
-  直辖市、省、自治区界
-  地区界
-  未定国界
-  自治州、地区、盟、省辖市界

水 文 和 地 形

-  海岸线
-  时令湖、干涸湖
-  火山
-  水底沙洲、浅滩
-  水库及水坝
-  沙漠、砾漠
-  珊瑚礁
-  蓄洪区
-  风蚀残丘
-  常年河及瀑布
-  井、坎儿井
-  沼泽、盐沼泽
-  时令河、干涸河
-  泉、温泉
-  山峰及高程(米)
-  伏流河
-  等高线、雪被及冰川
-  高程点及高程(米)
-  渠道
-  黄土沟
-  湖面高度(米)
-  淡水湖、咸水湖
-  石灰岩溶洞、峰林
-  海深(米)

其 他

-  长城
-  文化古迹

城 市 图

-  街区及街道
-  公路及桥梁
-  纪念碑
-  公园或绿化地
-  轮渡线
-  塔
-  村庄
-  飞机场
-  城墙
-  铁路及车站
-  体育场



中华人民共和国地图集

专题图

中国地图出版社 北京

目 录

专 题 图

1	中国的地理位置	1:99 100 000
2	中国政区	1:23 800 000
3	中国人口	1:18 500 000
4	中国民族	1:18 500 000
5	中国地形	1:18 500 000
6	中国地质	1:18 500 000
7	中国主要构造体系	1:18 500 000
8	中国强地震震中分布和主要地震带	1:18 500 000
9	中国地貌	1:18 500 000
10	中国气候 (一)	
	年太阳总辐射量	1:52 800 000
	年日照时数	1:52 800 000
	一月海平面气压和盛行风向频率	1:52 800 000
	七月海平面气压和盛行风向频率	1:52 800 000
	一月平均气温	1:52 800 000
	七月平均气温	1:52 800 000
	一月降水量	1:52 800 000
	七月降水量	1:52 800 000
11	中国气候 (二)	
	年平均气温	1:26 400 000
	年降水量	1:26 400 000
12	中国气候 (三)	
	气候区划	1:18 500 000
13	中国水系流域	1:18 500 000
14	中国土壤	1:18 500 000
15	中国植被	1:18 500 000
16	中国主要经济动物	
	鸟类 (1)	1:52 800 000
	鸟类 (2)	1:52 800 000
	鸟类 (3)	1:52 800 000
	两栖爬行类	1:52 800 000
	兽类 (1)	1:52 800 000
	兽类 (2)	1:52 800 000
	兽类 (3)	1:52 800 000
	兽类 (4)	1:52 800 000
17	中国农作物组合类型	1:18 500 000

18	中国农作物分布 (一)	
	水稻	1:52 800 000
	小麦	1:52 800 000
	玉米	1:52 800 000
	高粱	1:52 800 000
	薯类	1:52 800 000
	谷子	1:52 800 000
	大豆	1:52 800 000
	花生	1:52 800 000
19	中国农作物分布 (二)	
	油菜	1:52 800 000
	芝麻	1:52 800 000
	棉花	1:52 800 000
	麻类	1:52 800 000
	蚕茧	1:52 800 000
	甘蔗 甜菜	1:52 800 000
	茶叶	1:52 800 000
	烤烟	1:52 800 000
20	中国森林	1:18 500 000
21	中国畜牧业和渔业	1:18 500 000
22	中国土特产	1:18 500 000
23	中国矿产	1:18 500 000
24	中国工业 (一)	1:18 500 000
25	中国工业 (二)	1:18 500 000
26	中国工艺美术	1:18 500 000
27	中国交通 (一)	1:18 500 000
28	中国交通 (二)	1:18 500 000
29	中国主要革命遗址及文化古迹	1:18 500 000
30	中国主要考古遗迹	1:18 500 000

省 区 图

31	北京市	1:790 000
32	上海市	1:790 000
33	天津市	1:790 000
34	河北省	1:2 300 000
35	山西省	1:2 300 000
36	内蒙古自治区	1:6 600 000
37	辽宁省	1:2 300 000
38	吉林省	1:2 640 000
39	黑龙江省	1:3 960 000
40	陕西省	1:2 640 000

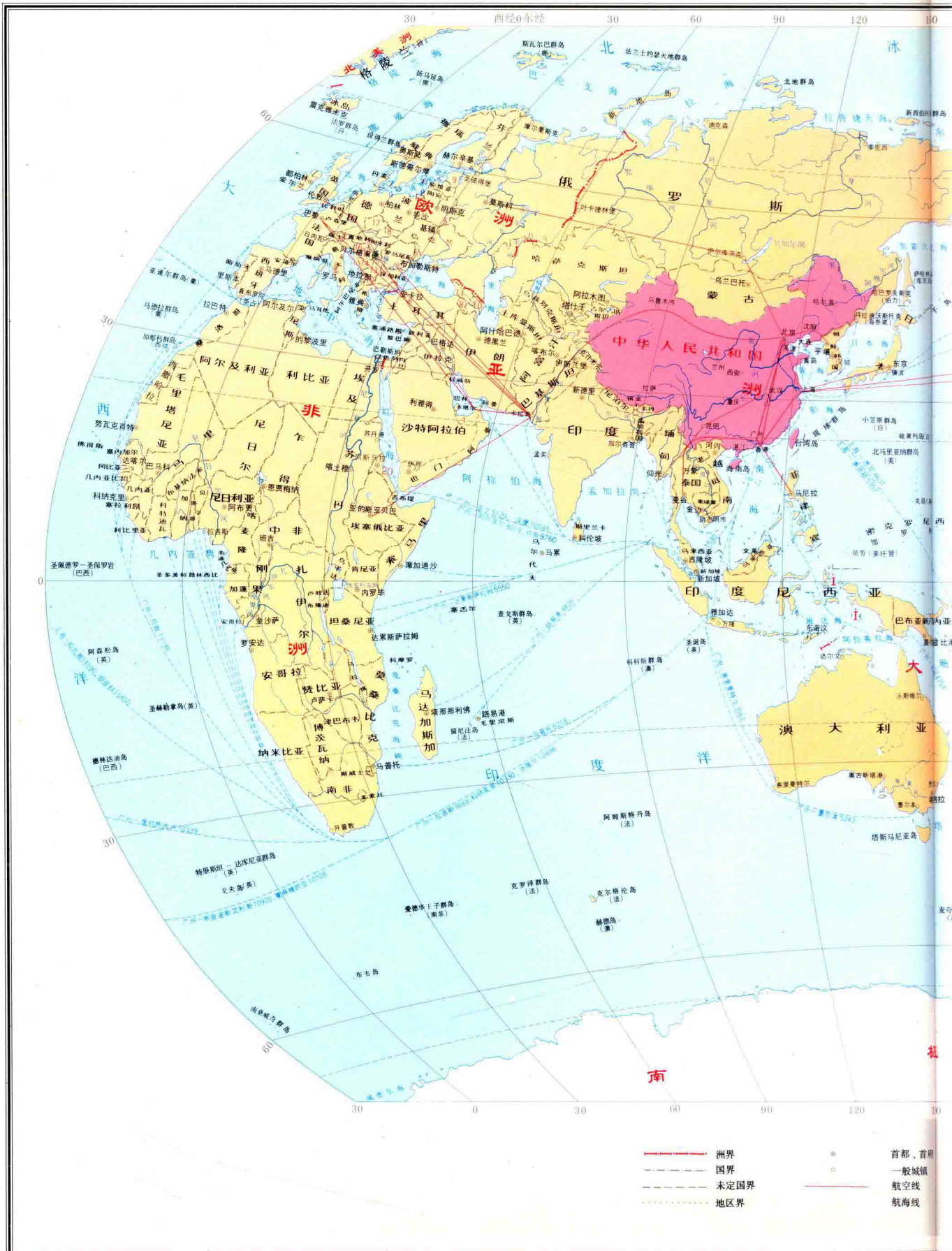
41	甘肃省	1:4 620 000
42	宁夏回族自治区	1:1 650 000
43	青海省	1:4 620 000
44	新疆维吾尔自治区	1:7 270 000
45	山东省	1:2 300 000
46	江苏省	1:2 300 000
47	安徽省	1:2 300 000
48	浙江省	1:2 300 000
49	江西省	1:2 300 000
50	福建省	1:2 300 000
51	台湾省	1:1 650 000
52	河南省	1:2 300 000
53	湖北省	1:2 300 000
54	湖南省	1:2 300 000
55	广东省	1:2 640 000
56	海南省 香港、澳门地区.....	1:1 650 000 1:510 000
57	广西壮族自治区	1:2 640 000
58	四川省	1:3 960 000
59	贵州省	1:2 300 000
60	云南省	1:3 960 000
61	西藏自治区	1:5 950 000

城 市 图

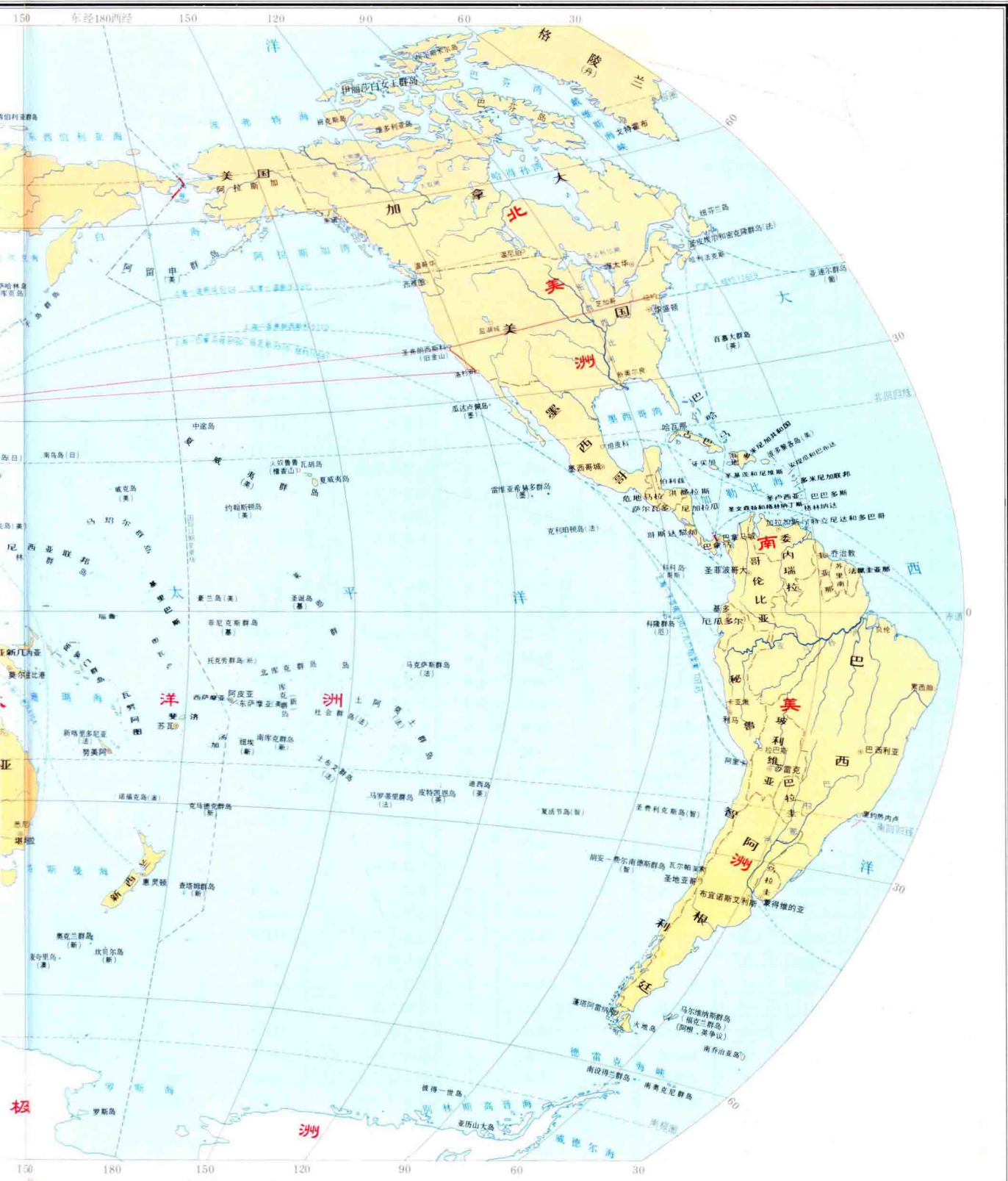
62	北京
63	上海
64	天津
65	石家庄 唐山 秦皇岛
66	太原 大同 呼和浩特 包头
67	沈阳 大连 鞍山 抚顺
68	长春 吉林 哈尔滨 齐齐哈尔
69	西安 延安 兰州 西宁
70	乌鲁木齐 银川 济南 青岛
71	南京 无锡 苏州
72	连云港 杭州 宁波
73	合肥 淮南 南昌 福州
74	厦门 台北 高雄 郑州 洛阳
75	武汉 长沙 广州
76	深圳 珠海 汕头 南宁 桂林
77	海口 成都 重庆 贵阳
78	昆明 拉萨 香港·九龙 澳门

1 中国的地理位置

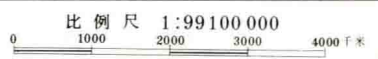
比例尺 1:99 100 000



地理位置



政区代号	1 阿拉伯联合酋长国	5 白俄罗斯	9 爱沙尼亚	13 南斯拉夫	17 捷克
	2 列支敦士登	6 摩尔多瓦	10 阿塞拜疆	14 波斯尼亚和黑塞哥维那	18 斯洛伐克
	3 梵蒂冈	7 塔吉克斯坦	11 格鲁吉亚	15 克罗地亚	19 马其顿
	4 圣马力诺	8 亚美尼亚	12 属俄罗斯	16 斯洛文尼亚	20 厄立特里亚



中国的地理位置

中国位于东半球，地处亚洲东部、太平洋的西岸。陆疆总长达2万多千米，自古通过商旅之路，沟通了远近各民族的友好往来；还有18000多千米的海岸线，提供了交通海外各民族的方便。至1993年8月，中国同157个国家和地区建立了外交关系，同更多的国家和地区有贸易关系和友好往来。

北京和一些外国主要城市间的大圆距、时差

外国城市名	大圆距 (千米)	时差 (早+迟-)	外国城市名	大圆距 (千米)	时差 (早+迟-)	外国城市名	大圆距 (千米)	时差 (早+迟-)
乌兰巴托	1175	-1	卢森堡	7961	-7	布琼布拉	10002	-6
平壤	803	+1	伦敦	8147	-8	金沙萨	11266	-7
东京	2093	+1	巴黎	8221	-7	布拉柴维尔	11267	-7
河内	2331	-1	马德里	8793	-7	利伯维尔	11422	-7
万象	2776	-1	罗马	8130	-7	圣多美	11652	-8
金边	3347	-1	圣马力诺	7991	-7	卢萨卡	10948	-6
仰光	3232	-1:30	瓦莱塔	8415	-7	马普托	11339	-6
曼谷	3299	-1	贝尔格莱德	7416	-7	莫罗尼	9451	-5
吉隆坡	4349	-0:30	布加勒斯特	7066	-6	塔那那利佛	9669	-5
马尼拉	2849	0	索非亚	7359	-6	维多利亚	7941	-4
加德满都	3159	-2:20	地拉那	7681	-7	路易港	9048	-4
达卡	3030	-2	雅典	7622	-6	哈博罗内	11784	-6
新德里	3786	-2:30						
科伦坡	5168	-2:30	开罗	7548	-6	堪培拉	9005	+2
马累	5856	-3	突尼斯	8647	-7	惠灵顿	9238	+4
伊斯兰堡	3878	-3	阿尔及尔	9115	-8	莫尔兹比港	6335	+2
喀布尔	4180	-3:30	拉巴特	9948	-8	苏瓦	9092	+4
德黑兰	5607	-4:30	努瓦克肖特	11899	-8	阿皮亚	9498	-19
科威特	6224	-5	达喀尔	12299	-8	努库阿洛法	9798	+5
亚丁	7522	-5	班珠尔	12358	-8			
萨那	7417	-5	巴马科	11835	-8	渥太华	10451	-13
巴格达	6296	-5	瓦加杜古	11383	-8	华盛顿	11146	-13
大马士革	6939	-6	普拉亚	12647	-10	墨西哥城	12456	-14
贝鲁特	6979	-6	比绍	12439	-9	危地马拉	13339	-14
安曼	7059	-6	科纳克里	12506	-8	马那瓜	13770	-13
尼科西亚	7071	-6	弗里敦	12560	-8	巴拿马城	14338	-13
安卡拉	6837	-6	蒙罗维亚	12567	-8	拿骚	12649	-13
			阿克拉	11821	-8	哈瓦那	12739	-13
雷克雅未克	7885	-8	洛美	11663	-8	金斯敦(牙)	13431	-13
哥本哈根	7205	-7	波多诺伏	11524	-7	圣多明各	13492	-13
奥斯陆	7028	-7	尼亚美	11016	-7	圣乔治	14236	-12
斯德哥尔摩	5712	-7	拉各斯	11464	-7	西班牙港	14391	-12
赫尔辛基	6324	-6	雅温得	10995	-7	圣菲波哥大	14951	-13
莫斯科	5798	-5	马拉博	11229	-7	加拉加斯	14400	-12
华沙	6945	-7	恩贾梅纳	10096	-7	乔治敦(圭)	14797	-11:45
布拉格	7460	-7	班吉	10365	-7	帕拉马里博	14858	-11:30
布达佩斯	7342	-7	喀土穆	8395	-6	基多	15351	-13
柏林	7362	-7	亚的斯亚贝巴	8322	-5	利马	16650	-13
波恩	7828	-7	摩加迪沙	8254	-5	巴西利亚	16936	-11
维也纳	7467	-7	内罗毕	9219	-5	拉巴斯	17375	-12
伯尔尼	8080	-7	坎帕拉	9478	-5	圣地亚哥	19057	-12
阿姆斯特丹	7826	-7	达累斯萨拉姆	9415	-5	布宜诺斯艾利斯	19276	-11
布鲁塞尔	7967	-7	基加利	9840	-6	蒙得维的亚	19160	-11

中 国 政 区

中华人民共和国是工人阶级领导的、以工农联盟为基础的人民民主专政的社会主义国家。人民行使国家权力的机关是全国人民代表大会和地方各级人民代表大会。最高国家权力机关是全国人民代表大会。最高国家行政机关是国务院。首都北京。

按照宪法规定，中国行政区划划分如下：（一）全国分为省、自治区、直辖市；（二）省、自治区分为自治州、县、自治县、市；（三）县、自治县分为乡、民族乡、镇。直辖市和较大的市分为区、县。自治州分为县、自治县、市。自治区、自治州、自治县都是民族自治地方。省、直辖市、县、市、市辖区、乡、民族乡、镇设立的人民代表会和人民政府，是地方各级国家权力机关和行政机关。自治区、自治州、自治县设立自治机关，民族自治地方的自治机关是自治区、自治州、自治县的人民代表会和人民政府。地区、行政区、盟是省、自治区人民政府的派出机构。

1993年底，全国共有北京、上海、天津3个直辖市，河北、山西、辽宁、吉林、黑龙江、陕西、甘肃、青海、山东、江苏、浙江、安徽、江西、福建、台湾、河南、湖北、湖南、广东、海南、四川、贵州、云南23个省，内蒙古、宁夏、新疆、广西、西藏5个自治区。

全国共有30个自治州、101个地区、8个盟，555个市（其中地级市195个、县级市360个），1847个县级行政单位。

省、自治区、直辖市的名称、简称、人民政府驻地表

名 称	简称	人民政府驻地	名 称	简称	人民政府驻地
北京市	京	北京	江苏省	苏	南京市
上海市	沪或申	上海	浙江省	浙	杭州市
天津市	津	天津	安徽省	皖	合肥市
河北省	冀	石家庄市	江西省	赣	南昌市
山西省	晋	太原市	福建省	闽	福州市
内蒙古自治区	内蒙古	呼和浩特市	河南省	豫	郑州市
辽宁省	辽	沈阳市	湖北省	鄂	武汉市
吉林省	吉	长春市	湖南省	湘	长沙市
黑龙江省	黑	哈尔滨市	广东省	粤	广州市
陕西省	陕或秦	西安市	广西壮族自治区	桂	南宁市
甘肃省	甘或陇	兰州市	海南省	琼	海口市
宁夏回族自治区	宁	银川市	四川省	川或蜀	成都市
青海省	青	西宁市	贵州省	贵或黔	贵阳市
新疆维吾尔自治区	新	乌鲁木齐市	云南省	云或滇	昆明市
山东省	鲁	济南市	西藏自治区	藏	拉萨市

注：台湾省，简称台，行政中心在台北。

3 中国人口

比例尺 1:18500000

