

环球国家地理

NATIONAL GEOGRAPHY

百科全书

南美洲 两极地区

王越◎主编



北京联合出版公司
Beijing United Publishing Company



环球国家地理 10

百科全书

NATIONAL GEOGRAPHY 王越◎主编

南美洲、两极地区



北京联合出版公司
Beijing United Publishing Co., Ltd.

图书在版编目 (CIP) 数据

环球国家地理百科全书·南美洲、两极地区 / 王越主编. —北京:
北京联合出版公司, 2016.6

ISBN 978-7-5502-7510-2

I. ①环… II. ①王… III. ①地理—世界②地理—南美洲③南极—
地理④北极—地理 IV. ①K91

中国版本图书馆 CIP 数据核字 (2016) 第 069014 号



南
美洲、
两
极
地
区

ENCYCLOPEDIA OF WORLD NATIONAL GEOGRAPHY

环球国家地理百科全书

主 编：王 越
选题策划：
责任编辑：管 文
文图编辑：李国斌
美术编辑：刘晓东
封面设计：罗 雷
版式设计：刘晓东
图片提供：视觉中国

北京联合出版公司出版

(北京市西城区德外大街83号楼9层 100088)

天津市光明印务有限公司印刷 新华书店经销

字数1500千字 787毫米×1092毫米 1/16 100印张

2016年6月第1版 2016年6月第1次印刷

ISBN 978-7-5502-7510-2

定价：199.00元 (全10册)

版权所有，侵权必究

本书若有质量问题，请与本社图书销售中心联系调换。
电话：010-82082775





目录 contents

South America



湮没在雨林中的古老传奇

- 厄瓜多尔 Ecuador\8
- 哥伦比亚 Colombia\10
- 圭亚那 Guyana\12
- 法属圭亚那 French Guyana\14
- 苏里南 Suriname\16
- 委内瑞拉 Venezuela\18
- 秘鲁 Peru\22
- 玻利维亚 Bolivia\28
- 巴西 Brazil\32
- 巴拉圭 Paraguay\42
- 乌拉圭 Uruguay\44
- 阿根廷 Argentina\48
- 智利 Chile\56

Antarctica and Arctic region



冰与雪的世界

- 南极洲 Antarctica\64
- 北极地区 Arctic Region\74





- 加拉帕戈斯群岛 魔幻之岛\84
- 库斯科 太阳的子孙\88
- 马丘比丘 空中之城\90
- 科尔卡峡谷 神鹰出没之地\94
- 的的喀喀湖 印第安圣湖\96
- 蒂亚瓦纳科 传说与想象的遗迹\98
- 潘塔纳尔湿地 奇珍异兽的水上乐园\102
- 亚马孙雨林 地球之肺\106
- 伊瓜苏瀑布 彩虹常现之地\110
- 莫雷诺冰川 冰川时代的标本\112
- 巴塔哥尼亚荒原 沉睡的荒野\116
- 巴里洛切 南美小瑞士\120
- 复活节岛 沉默的石像\122
- 罗斯冰架 淡水宝库\126



环球国家地理 10

百科全书

NATIONAL GEOGRAPHY 王越◎主编

南美洲、两极地区



北京联合出版公司
Beijing United Publishing Co., Ltd.

图书在版编目 (CIP) 数据

环球国家地理百科全书·南美洲、两极地区 / 王越主编. —北京:
北京联合出版公司, 2016.6

ISBN 978-7-5502-7510-2

I. ①环… II. ①王… III. ①地理—世界②地理—南美洲③南极—
地理④北极—地理 IV. ①K91

中国版本图书馆 CIP 数据核字 (2016) 第 069014 号



南
美洲、
两
极
地
区

ENCYCLOPEDIA OF WORLD NATIONAL GEOGRAPHY

环球国家地理百科全书

主 编: 王 越

选题策划:

责任编辑: 管 文

文图编辑: 李国斌

美术编辑: 刘晓东

封面设计: 罗 雷

版式设计: 刘晓东

图片提供: 视觉中国

北京联合出版公司出版

(北京市西城区德外大街83号楼9层 100088)

天津市光明印务有限公司印刷 新华书店经销

字数1500千字 787毫米×1092毫米 1/16 100印张

2016年6月第1版 2016年6月第1次印刷

ISBN 978-7-5502-7510-2

定价: 199.00元 (全10册)

版权所有, 侵权必究

本书若有质量问题, 请与本社图书销售中心联系调换。

电话: 010-82082775





地理是属于大自然的，却又是大自然对它灵性的子民最慷慨的赠予。人类从诞生起就在感受着自然的淳厚，同时也为这份淳厚添上一抹最明亮的生命。不同地方或许有着相似的自然之美，却绝不会拥有完全相同的韵味与风情，人性与自然的结合，才展现出地理所包容的真正内涵。

“国家地理”的概念，也由此而生。这是一个与以往自然地理并不相同的概念。它是一个更为广博而深刻的界定，不再仅仅局限于我们平日所理解的山川地貌、河流水文等自然地理方面的概念，而是更多地包容进了历史、文明、风俗、民情等社会文化层面上富有生命力的印记。有了人类参与的地理，便不仅仅是一个反映自然面貌的学科，而是被升华为一种充满人文关怀的文化。

这种全新的文化正被越来越多的人群关注。它的魅力之所以存在，或许并不仅仅出于它所包蕴的含义，更多的则是人们对于自身存在和发展的探索，以及生命本身不息的追求。正是基于对这种理念的感怀，我们编辑了这套十卷本的《环球国家地理百科全书》。

本书分为十卷，介绍了世界七大洲200多个国家与地区。全书线索以政区及地理位置为纲，洲为最大单位，各大洲又按地理分布划分为若干国家单元，各单元中均以国家（或地区）为基本单位，为读者生动地介绍了世界各地的方方面面。

图文结合是本书最大的亮点，几千幅精美图片选用了各国的主要风光、景点、名胜、文化风俗和城市等，具有强烈的吸引力和震撼力。

我们从整体到细节，都力求表现出自然地理最精华的所在，透析出人类文明最深刻的内蕴，以期将“国家地理”这个概念在世界各地最经典的体现一一展现在读者面前。



目录 contents

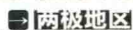
South America



湮没在雨林中的古老传奇

- 厄瓜多尔 Ecuador\8
- 哥伦比亚 Colombia\10
- 圭亚那 Guyana\12
- 法属圭亚那 French Guyana\14
- 苏里南 Suriname\16
- 委内瑞拉 Venezuela\18
- 秘鲁 Peru\22
- 玻利维亚 Bolivia\28
- 巴西 Brazil\32
- 巴拉圭 Paraguay\42
- 乌拉圭 Uruguay\44
- 阿根廷 Argentina\48
- 智利 Chile\56

Antarctica and Arctic region



冰与雪的世界

- 南极洲 Antarctica\64
- 北极地区 Arctic Region\74





- 加拉帕戈斯群岛 魔幻之岛\84
- 库斯科 太阳的子孙\88
- 马丘比丘 空中之城\90
- 科尔卡峡谷 神鹰出没之地\94
- 的的喀喀湖 印第安圣湖\96
- 蒂亚瓦纳科 传说与想象的遗迹\98
- 潘塔纳尔湿地 奇珍异兽的水上乐园\102
- 亚马孙雨林 地球之肺\106
- 伊瓜苏瀑布 彩虹常现之地\110
- 莫雷诺冰川 冰川时代的标本\112
- 巴塔哥尼亚荒原 沉睡的荒野\116
- 巴里洛切 南美小瑞士\120
- 复活节岛 沉默的石像\122
- 罗斯冰架 淡水宝库\126






SOUTH

南美洲

湮没在雨林中的古老传奇

American






厄瓜多尔 *Ecuador*

 国名：厄瓜多尔共和国

 面积：25.637万平方千米


 首都：基多

 人口：1596万（2014年）

 民族：印欧混血人种占77.42%，印第安人占6.83%，

白人占10.46%，黑白混血人种占2.74%，黑人和其他人种占2.55%  语言：官方语言为西班牙语，印第安人通用克丘亚语

厄瓜多尔位于南美洲西北部，东北与哥伦比亚毗连，东南与秘鲁接壤，西濒太平洋。海岸线长930千米。东西部属热带雨林气候，山区盆地为热带草原气候，山区属亚热带森林气候。厄瓜多尔古代曾属于印加帝国，1532年沦为西班牙殖民地，1809年宣布独立，1822年并入由哥伦比亚、委内瑞拉和巴拿马组成的大哥伦比亚共和国。1830年该共和国解体后宣布成立厄瓜多尔共和国。厄瓜多尔是南美地区经济相对落后的国家，工业基础薄弱，农业发展缓慢。20世纪70年代后，石油成为国民经济的重要支柱。2000年政府正式实施美元经济化政策，2001年完成了美元经济化进程后，美元正式取代本币苏克雷，进入流通领域。

 “黑母亲节”是全国最热闹的庆典，届时年轻人都会穿上鲜艳的传统服装前往参加，图为节日庆典上吹奏排箫的厄瓜多尔妇女。





加拉帕戈斯群岛上特产的萨莉伦轻脚蟹

加拉帕戈斯群岛

厄瓜多尔的加拉帕戈斯群岛位于东太平洋上，面积约8000平方千米，封闭独立的环境使这里的动物发展演化十分完整。1835年达尔文乘船做环球考察时来到过这里，而后在他的《物种起源》中详细描述了这里生物的发展演化。岛上有许多独特物种，如世界上最古老的两栖动物海鬣蜥。岛上有7种不同的海鬣蜥，每种都有明显的差异。巨龟是另一种使海岛闻名

于世的珍奇动物。成熟的巨龟最大体重可达250千克，寿命最长达到400年。此外，群岛还有加拉帕戈斯海狮、海狗等28种特有物种，是最好的生态旅游地之一。

基多老城

基多老城位于首都基多市内，以保存大量西班牙殖民时代的建筑物而闻名。老城区在城市的西南部，这里保留着古老的街道、房屋和教堂。街道用鹅卵石铺砌，充满了西班牙和印第安建筑风格的魅力。基多老城的中心是独立广场，广场南面有1535年在印加宫殿旧址上建造的方济会修道院，是拉丁美洲最早修造的修道院。于1605年开始动工、1766年才完全建成的孔帕尼亚大教堂也坐落在市中心，教堂正面的拱形大门、教堂四壁及天花板都布满金叶镶嵌的图案，被誉为美洲巴洛克式建筑艺术的典范。

厄瓜多尔的国名源于赤道线横贯其国境北部。“厄瓜多尔”一词在西班牙语中就是“赤道”的意思。

厄瓜多尔自1992年起连续多年香蕉产量居世界第一位，有“香蕉之国”的美称。

厄瓜多尔重视旅游业发展，国内约有50万人直接或间接从事旅游行业。



哥伦比亚 *Colombia*

 **国名：**哥伦比亚共和国

 **面积：**114.17万平方千米


 **首都：**波哥大

 **人口：**4825万（2015年）


 **民族：**印欧混血人种占60%，白人占20%，黑白混

 **语言：**官方语言为西班牙语



 哥伦比亚适宜多种花草生长，全国有花卉5万多种，被称为“鲜花之国”。

 哥伦比亚自然资源丰富，主要矿藏有煤炭、石油和绿宝石等，已探明煤炭储量为70.64亿吨，居拉丁美洲首位。

 哥伦比亚政府以推动外贸出口为其经济政策的主要组成部分，其绿宝石出口占世界第一位，鲜花出口占世界第二位，咖啡出口占世界第三位。

哥伦比亚位于南美洲西北部，东邻委内瑞拉、巴西，南接厄瓜多尔、秘鲁，西北角与巴拿马相连，北临加勒比海，西濒太平洋，海岸线长2900千米。地处热带，气候因地势而异。古代为印第安人的居住地，1536年沦为西班牙殖民地，1810年宣布独立，1819年到1822年与委内瑞拉、巴拿马、厄瓜多尔组成大哥伦比亚共和国，共和国解体后于1831年改名为新格拉纳达共和国，1861年称哥伦比亚合众国，1886年改为现名（1903年巴拿马独立）。哥伦比亚在历史上是以生产咖啡为主的农业国。2000经济开始复苏。石油是哥伦比亚的主要出口产品，为南美洲第4大产油国。近年来扩大了对外贸易的多样化，特别是农业产品和鲜花的出口，加之国内消费市场的繁荣成为经济增长的动力。



📍 卡塔赫纳是哥伦比亚著名城市，以其多彩的热带风光和众多名胜古迹而闻名，被称为“加勒比海的明珠”。

📍 圣奥古斯丁考古公园

圣奥古斯丁考古公园是哥伦比亚西南部一处美洲古印第安文明遗址，位于海拔1800多米的安第斯山区，这里气候温暖，降水丰富。印第安人的一支曾在这里孕育出了相当独特的圣奥古斯丁文化。这个文化在8世纪达到鼎盛，后来逐渐衰败、消亡。在方圆500千米的范围内，留下了许多墓地、神殿和石像等遗迹。圣奥古斯丁的艺术家们用黑曜石制成石斧，在玄武岩上雕刻出了精美的石像和石碑。石像群全部被塑造成一个个圆脸、大眼睛、笑容可掬的形象。据研究，现存的这些石像是在几个不同时间阶段雕

刻而成的。时间较早的人像雕刻线条简洁，时间稍晚的作品雕刻细腻，不同时期各具不同特色，充分显示了古老的作者们丰富的想象力。

📍 黄金工艺

哥伦比亚黄金储量比较丰富，已经有了很悠久的金矿开采历史。欧洲殖民者到来之前，当地印第安人就已经掌握了不少黄金的加工和制作工艺。印第安人最初只是用黄金直接作为以物易物的媒介，后来才开始制作各种金器。哥伦比亚印第安人制作金器的水平相当高，虽然他们没有像秘鲁和墨西哥的印第安人那样修建雄伟的美洲式金字塔或富丽堂皇的神庙，但他们制作的大量金器却是当时手工艺术的精华。现在哥伦比亚首都波哥大黄金博物馆内的29000多件展品，包含了当地的印第安人从公元前2000年到17世纪的各种作品。不仅展品数量可居世界前列，其制作之繁复、手工之精美也令世人赞叹不已。



圭亚那 *Guyana*

 **国名：**圭亚那共和国  **面积：**21.49万平方千米（包括现在圭亚那管辖下、与委内瑞拉有争议的15.9万平方千米）  **首都：**乔治敦  **人口：**74.8万（2014年）  **民族：**主要为印度人、黑人、混血种人等  **语言：**英语为官方

语言

圭亚那有16.4万平方千米的森林，树种达1000多种。

圭亚那公路及水运都集中在沿海地区。其中铁路长约187千米，有黄金运输专用铁路；公路全长7970千米，并有5900千米的内河航道。

圭亚那的工业以采矿业、制糖业为主。

圭亚那位于南美洲北部。西北与委内瑞拉交界，南与巴西毗邻，东与苏里南接壤，东北濒大西洋。海岸线长430千米。属热带雨林气候，年降水量1500毫米~2000毫米，年平均气温24℃~32℃。9世纪起印第安人开始在此定居，15世纪西班牙人入侵，17世纪~18世纪为荷兰所占领，1814年荷兰将其转让给英国，1831年正式成为英国殖民地，1966年5月26日宣布独立，1970年2月23日宣布成立圭亚那合作共和国。圭亚那地少人稀，自然资源较丰富，但经济落后，是初级产品生产和出口国。铝矾土、蔗糖和大米为其经济三大支柱。圭亚那全境可以分出特征分明的四个自然区域：沿海冲积平原、中部丘陵地带、西部和南部高原区以及内陆热带雨林、草原区。圭亚那森林资源丰富，森林覆盖率达76.3%，素有“森林之国”的称呼。由于境内民族构成复杂，又有“六族之都”之称。

多水之乡

圭亚那全国的大部分地方属热带雨林气候，境