

环球国家地理

NATIONAL GEOGRAPHY

百科全书

亚洲 大洋洲

王越◎主编



环球国家地理 4

百科全书

NATIONAL GEOGRAPHY 王越◎主编

亚洲、大洋洲

图书在版编目 (CIP) 数据

环球国家地理百科全书. 亚洲、大洋洲 / 王越主编. —北京: 北京联合出版公司, 2016.6

ISBN 978-7-5502-7510-2

I. ①环… II. ①王… III. ①地理—世界②地理—亚洲③地理—大洋洲 IV. ①K91

中国版本图书馆 CIP 数据核字 (2016) 第 068997 号



大
亚
洋
洲

ENCYCLOPEDIA OF WORLD NATIONAL GEOGRAPHY

环球国家地理百科全书



主 编: 王 越
选题策划:  王越
责任编辑: 管 文
文图编辑: 薛金博
美术编辑: 刘晓东
封面设计: 罗 雷
版式设计: 刘晓东
图片提供: 视觉中国

北京联合出版公司出版

(北京市西城区德外大街83号楼9层 100088)

天津市光明印务有限公司印刷 新华书店经销

字数1500千字 787毫米×1092毫米 1/16 100印张

2016年6月第1版 2016年6月第1次印刷


ISBN 978-7-5502-7510-2


定价: 199.00元 (全10册)

版权所有, 侵权必究

本书若有质量问题, 请与本社图书销售中心联系调换。

电话: 010-82082775





目录 contents

Asia



漫步文明照耀的地方

- 黎巴嫩 Lebanon\8
- 以色列 Israel\14
- 巴勒斯坦 Palestine\18
- 阿联酋 Arab Emirates\22
- 巴林 Bahrain\28
- 阿曼 Oman\32
- 科威特 Kuwait\36
- 沙特阿拉伯 Saudi Arabia\42
- 卡塔尔 Qatar\50
- 也门 Yemen\54

Oceania



太平洋最温暖的笑靥

- 澳大利亚 Australia\60
- 所罗门群岛 Solomon Islands\82
- 巴布亚新几内亚 Papua New Guinea\84
- 新西兰 New Zealand\88
- 大洋洲其他国家和地区\98





- 阿克古城 风景如画的港口\108
- 迪拜 沙漠中的“奢华之城”\112
- 萨那 阿拉伯的明珠\118
- 大堡礁 畅游梦幻海洋\120
- 鲨鱼湾 来自鲨鱼的吻\124
- 岩塔沙漠 穿梭在荒凉和诡异之间\128
- 瑙鲁霍伊火山 静观火山的妩媚\130
- 瓦卡蒂普湖 与“天使羽翼”擦肩而过\132
- 汤加 热情的“友谊之岛”\134
- 塔希提岛 太平洋上的“梦幻之地”\138
- 所罗门群岛 孕育宝藏的地方\140
- 斐济 感受大海“原始之美”\142





环球国家地理 4

百科全书

NATIONAL GEOGRAPHY

王越◎主编

亚洲、大洋洲

图书在版编目 (CIP) 数据

环球国家地理百科全书·亚洲、大洋洲 / 王越主编. —北京: 北京联合出版公司, 2016.6

ISBN 978-7-5502-7510-2

I. ①环… II. ①王… III. ①地理—世界②地理—亚洲③地理—大洋洲 IV. ①K91

中国版本图书馆 CIP 数据核字 (2016) 第 068997 号



大
亚
洋
洲

ENCYCLOPEDIA OF WORLD NATIONAL GEOGRAPHY

环球国家地理百科全书

主 编: 王 越

选题策划:

责任编辑: 管 文

文图编辑: 薛金博

美术编辑: 刘晓东

封面设计: 罗 雷

版式设计: 刘晓东

图片提供: 视觉中国

北京联合出版公司出版

(北京市西城区德外大街83号楼9层 100088)

天津市光明印务有限公司印刷 新华书店经销

字数1500千字 787毫米×1092毫米 1/16 100印张

2016年6月第1版 2016年6月第1次印刷


ISBN 978-7-5502-7510-2

定价: 199.00元 (全10册)

版权所有, 侵权必究

本书若有质量问题, 请与本社图书销售中心联系调换。

电话: 010-82082775





地理是属于大自然的，却又是大自然对它灵性的子民最慷慨的赠予。人类从诞生起就在感受着自然的淳厚，同时也为这份淳厚添上一抹最明亮的生命。不同地方或许有着相似的自然之美，却绝不会拥有完全相同的韵味与风情，人性与自然的结合，才展现出地理所包容的真正内涵。

“国家地理”的概念，也由此而生。这是一个与以往自然地理并不相同的概念。它是一个更为广博而深刻的界定，不再仅仅局限于我们平日所理解的山川地貌、河流水文等自然地理方面的概念，而是更多地包容进了历史、文明、风俗、民情等社会文化层面上富有生命力的印记。有了人类参与的地理，便不仅仅是一个反映自然面貌的学科，而是被升华为一种充满人文关怀的文化。

这种全新的文化正被越来越多的人群关注。它的魅力之所以存在，或许并不仅仅出于它所包蕴的含义，更多的则是人们对于自身存在和发展的探索，以及生命本身不息的追求。正是基于对这种理念的感怀，我们编辑了这套十卷本的《环球国家地理百科全书》。

本书分为十卷，介绍了世界七大洲200多个国家与地区。全书线索以政区及地理位置为纲，洲为最大单位，各大洲又按地理分布划分为若干国家单元，各单元中均以国家（或地区）为基本单位，为读者生动地介绍了世界各地的方方面面。

图文结合是本书最大的亮点，几千幅精美图片选用了各国的主要风光、景点、名胜、文化风俗和城市等，具有强烈的吸引力和震撼力。

我们从整体到细节，都力求表现出自然地理最精华的所在，透析出人类文明最深刻的内蕴，以期将“国家地理”这个概念在世界各地最经典的体现一一展现在读者面前。



目录 contents

Asia



漫步文明照耀的地方

- 黎巴嫩 Lebanon\8
- 以色列 Israel\14
- 巴勒斯坦 Palestine\18
- 阿联酋 Arab Emirates\22
- 巴林 Bahrain\28
- 阿曼 Oman\32
- 科威特 Kuwait\36
- 沙特阿拉伯 Saudi Arabia\42
- 卡塔尔 Qatar\50
- 也门 Yemen\54

Oceania



太平洋最温暖的笑靥

- 澳大利亚 Australia\60
- 所罗门群岛 Solomon Islands\82
- 巴布亚新几内亚 Papua New Guinea\84
- 新西兰 New Zealand\88
- 大洋洲其他国家和地区\98





阿克古城 风景如画的港口\108

迪拜 沙漠中的“奢华之城”\112

萨那 阿拉伯的明珠\118

大堡礁 畅游梦幻海洋\120

鲨鱼湾 来自鲨鱼的吻\124

岩塔沙漠 穿梭在荒凉和诡异之间\128

瑙鲁霍伊火山 静观火山的妩媚\130

瓦卡蒂普湖 与“天使羽翼”擦肩而过\132

汤加 热情的“友谊之岛”\134

塔希提岛 太平洋上的“梦幻之地”\138

所罗门群岛 孕育宝藏的地方\140


斐济 感受大海“原始之美”\142



Asian


亚洲

漫步文明照耀的地方









试读结束：需要全本请在线购买

ingbook.com





黎巴嫩 Lebanon

-  **国名：**黎巴嫩共和国  **面积：**1.045万平方千米  **首都：**贝鲁特
-  **人口：**458万（2014年）  **民族：**绝大多数是阿拉伯人，还有亚美尼亚人、土耳其人、希腊人等  **语言：**阿拉伯语为官方语言，通用法语和英语

黎巴嫩位于亚洲的西部，地中海东岸，是一个夹在山脉、沙漠、海洋之间的狭小地带，自然资源贫乏。它东部和北部与叙利亚交界，南部与以色列和巴勒斯坦为邻，海岸线长220千米。属地中海气候，冬季雨量丰富，自西向东逐渐减少。黎巴嫩山西坡多雨，年平均降雨量为1000毫米，北部山区年均降雨量为1200毫米。内地干燥。1975年开始爆发了一场内战，黎巴嫩面临分裂的威胁，后来在沙特阿拉伯的调解下于1989年达成了和平协议。

📌 阿拉伯人忌黄色；禁止吃猪肉和喝酒；妇女忌暴露肌肤；禁止侮辱公务员、国旗和宗教信仰；忌给妇女拍照。

📌 黎巴嫩国名来自黎巴嫩山脉。“黎巴嫩”在希伯来语中是“白色山岭”之意，国名意为“白山之国”。

📌 宪法规定黎巴嫩是议会民主共和国，具有阿拉伯属性，实行自由贸易政策。任何有悖各教派共处原则的权力均属非法。

📌 黎巴嫩以中东新闻中心著称。全国各类报刊有600余家，其中52家为政治性日报。

📌 复杂的地形

黎巴嫩位于阿拉伯世界的心脏地区，地理位置十分重要。境内地形复杂多样，国内50%以上是海拔1000米以上的山地，仅西部海岸有狭长的平原，国土自西向东分为四条南北纵列带：沿海平原、黎巴嫩山脉、贝卡谷地和外黎巴嫩山。沿海土地很肥沃，内陆基本是山区，险峻的黎巴嫩山脉高耸入云，纵贯全境，山顶终年积雪，形成西亚特有的积雪山峰。河流众多，向西注入地中海。

▣ 巴勒贝克神庙

巴勒贝克神庙位于贝鲁特东北85千米的巴勒贝克镇的贝卡谷地，即“太阳城”神庙。神庙修建于公元前2000年，是腓尼基人为祭祀太阳神巴勒而修建。这是一组神庙群，神庙一色用巨石垒成。正殿高达数十米，巨石均为长19米~20米，宽4.5米，厚3.6米，重量不等，但最重的达到2000多吨一块。在祭祀大厅，古代用少女活祭的两个祭坛和祀坛上的“血槽”至今仍存。大厅西端为朱庇特神庙遗址，古时雄伟壮观的科林斯式的殿堂已不复存在，但残存的6根巨石柱仍不减当年雄风。朱庇特神庙左侧是建于公元100年的酒神巴克斯神庙，巴克斯神庙的前侧则是爱神维纳斯神庙，这座建于245年的圆形建筑现已基本倾塌。1984年被列入《世界遗产名录》。



● 贝鲁特面向地中海，背靠黎巴嫩山脉，气候温和。城市中现代化的摩天大楼和老式的红瓦石房，同市内高大的棕榈树相映照。



● 黎巴嫩属于地中海气候，由于受到位于海岸地区呈平行走向山脉的影响，沿海与内陆气候的差异很大。海中的鸽子岩是黎巴嫩的独特景观。

▣ 留言崖

留言崖位于贝鲁特以北山区离卡勒卜河不远的山崖上，不同时代的人们用自己的智慧刻上了契形文字、象形文字、拉丁文字和阿拉伯字等近20种文字。这是古时胜利了的军事统帅在这里留下的光辉战绩。这里最早留下的记载的是公元前13世纪埃及法老拉美西斯二世战胜赫梯人的一段碑文。石崖留下最后记载的是阿拉伯人自己刻下的，上面写着“1946年12月31日，最后一个法国士兵离开黎巴嫩”。

黎巴嫩的独立历史

黎巴嫩的历史自公元前3000年阿拉伯半岛的迦南人在黎巴嫩定居开始。公元前2000年为腓尼基的一部分，以后相继受埃及、亚述、巴比伦、波斯、罗马等统治。7世纪~16世纪并入阿拉伯帝国，1517年又成为奥斯曼帝国的一部分。第一次世界大战后，英法入侵黎巴嫩，黎巴嫩沦为法国委任统治地（1914年11月26日法国宣布结束对黎巴嫩的委任统治）。1943年11月22日黎宣布独立，成立黎巴嫩共和国。1946年12月，法军全部撤离后，黎巴嫩获得全部自主权。独立后黎巴嫩国内教派之间不断发生武装冲突，加上以色列的多次武装入侵，黎巴嫩国内战火不断。直到2000年，黎巴嫩政局才基本稳定。5月以色列从黎巴嫩南部撤军，黎巴嫩收回被占领22年的国土，重建工作逐步展开。

民情风俗

黎巴嫩的社会风尚主要受宗教影响，提倡宽厚、仁慈、平等、博爱。人们见面总要热情地打招呼，流行握手礼，在国际场合，采用国际通用的称谓。黎巴嫩居民主要信奉伊斯兰教，在日常生活中严格遵守伊斯兰教



在贝鲁特，一个家庭刚做完棕榈主日弥撒。棕榈主日是纪念耶稣受难前进入耶路撒冷时，民众用棕榈树枝欢迎他的节日。

的各种教规。另外，黎巴嫩也受欧美文化的影响较深，与其他阿拉伯国家相比，其风俗习惯比较开放。但一些部落仍保留传统的社会习惯。尤其是西贝鲁特及南黎巴嫩等地区。


黎巴嫩有许多奇特的婚俗，有一种叫“当面灌水”。男方到女方家中相亲时，姑娘要当着男方父母的面往水壶里灌水，灌水时必须小心翼翼，避免把水灌到壶外。如男方父母感到满意，再替儿子求婚。

▣ 中东的中心——贝鲁特

贝鲁特是黎巴嫩的首都，全国政治、经济、文化和宗教中心，坐落于黎巴嫩山脉突入地中海的山岬上，在公元前4世纪，黎巴嫩就具有古希腊文明的特点。贝鲁特的工业较发达，全国工业企业的39%集中在此城。商业、财政、金融活动均具有国际性。作为中东重要海港之一的贝鲁特，水深港阔，3个码头均可停泊几万吨级轮船。贝鲁特同时也是一座文化古城，城北约30千米处的勃洛斯镇，保存有腓尼基人的村落和古罗马城堡遗址的残垣断壁。而在最古老的米拜勒镇附近的安内雅山顶，建有一座富有腓尼基建筑风格的石砌的圣·马龙教堂。此外，在贝鲁特还有黎巴嫩国家博物馆，馆内陈列有腓尼基时代和罗马帝国统治时期的珍贵文物。



🕒 在伊斯兰教三大节日之一宰牲节上，要宰骆驼或牛羊来祭祀。



🕒 作为基督教与伊斯兰教并存的 国家，黎巴嫩每年都要迎接圣诞节、新年和标志着穆斯林斋月结束的开斋节的到来。

▣ 第二大城——的黎波里

的黎波里面临地中海，为全国第二大城市，有着悠久的历史，很早的时候就有基督教教义传入。638年时阿拉伯人占据此地，1109年被十字军征服，但在12世纪时又回到伊斯兰教徒手中。后来受到马木留克王朝和奥斯曼帝国的统治。1918年被法国占领，黎巴嫩独立时才归还。的黎波里全城主要由两个主要居民区组成，一个是“港口”，一个是“城区”。近

年来城市的建设使新建筑不断增加，港口和城区已经连接起来。古城区的街道很有特色，市内还保留有古代的城堡和遗址，包括十字军占领时所遗留下来的城堡和代表阿拉伯文化的遗址，这也使得黎巴嫩成为重要的旅游中心。

▣ 再现中东经济中心的目标

黎巴嫩是个以商业为主的国家，商业和服务业产值占国内生产总值的70%以上，曾经享有中近东贸易、金融、交通和旅游中心的盛名。1975年~1990年，黎巴嫩内部战火

连绵，加之以色列入侵，经济损失估计约400亿美元。哈里里出任总理后，着手进行经济和行政改革，全面开展重建工作，制定了一系列振兴经济的措施，经济有所好转。但近两年来经济情况欠佳，2000年黎巴嫩经济在低谷中徘徊，债务、赤字高居不下，哈里里政府执政后推行积极开放的经济政策，通过发展来解决经济困难，以实现战前繁荣，使黎巴嫩重新成为中东的经济与金融中心。

▣ 农业概况

黎巴嫩农业较落后，全国可耕地

● 黎巴嫩粮食播种面积10万公顷左右，其中3/4种小麦。图为黎巴嫩的面包卖主在沿海的公路上卖特制的黎巴嫩面包。

