


# 中国 国家地理


## NATIONAL GEOGRAPHY

### 百科全书

山东、安徽、江西

张妙弟◎主编






# 中国国家地理 5

## 中国 百科全书

NATIONAL GEOGRAPHY

张妙弟◎主编

山东、安徽、江西



## 图书在版编目 (CIP) 数据

中国国家地理百科全书. 山东、安徽、江西 / 张妙弟  
主编. —北京: 北京联合出版公司, 2016.6

ISBN 978-7-5502-7547-8

I. ①中… II. ①张… III. ①地理—山东省—通俗读物  
②地理—安徽省—通俗读物③地理—江西省—通俗读物  
IV. ①K92-49

中国版本图书馆 CIP 数据核字 (2016) 第 078399 号



# 中国国家地理百科全书

## 山东、安徽、江西

主 编: 张妙弟

选题策划: 

责任编辑: 夏应鹏

文图编辑: 樊文龙

封面设计: 罗 雷

版式设计: 何冬宁

图片提供: 视觉中国 北京全景视觉图片有限公司

北京联合出版公司出版

(北京市西城区德外大街83号楼9层 100088)

北京艺堂印刷有限公司印刷 新华书店经销

字数1500千字 787毫米×1092毫米 1/16 100印张

2016年6月第1版 2016年6月第1次印刷

ISBN 978-7-5502-7547-8

定价: 199.00元 (全10册)

版权所有, 侵权必究

本书若有质量问题, 请与本社图书销售中心联系调换。

电话: 010-82082775

## 前言



我们的祖国是人类文明的重要发源地之一。在这片神奇伟大的土地上，山河壮美，历史悠久，文化灿烂，自然资源极为丰富。从冰雪覆盖的喜马拉雅、莽莽昆仑，到波澜壮阔的深海大洋，从朔风凛冽的茫茫大漠、蓝天白云的万里草原，到锦绣江南的水乡雅韵、奇美幽邃的山川大泽，国土民风、环境资源、经济文化都各具特色，共同构成了中国的自然与人文景观。

我们所处的多样而美丽的地理环境是中华民族赖以生存和发展的基础。祖国的繁荣昌盛要靠具有高水平文化素质的全体人民的共同努力，只有如此，国家才能更加文明进步，中华民族的复兴大业才能早日实现。地理教育同其他教育一样是国民素质教育的重要组成部分，它能使接受教育的国民基本掌握中国乃至世界的地理与风土人情的知识，牢牢建立自然资源有限性与合理利用和环境保护的意识。20世纪以来，随着科学技术的迅猛发展，地理学已逐渐发展成为一门运用现代科学技术手段，具有跨越自然科学和社会科学性质，在当前的大学科体系中占有重要地位的科学。因此，《中国国家地理百科全书》的编辑出版，目的在于为全面提升全民族的文化素质提供一部兼具科学性和趣味性的好书，满足广大读者的需要。

《中国国家地理百科全书》一书系统详细地介绍了中国各地区地形、气候、水文、自然资源以及行政区划、人口、民族、历史、文化等方方面面的知识，并配以2000多幅精美的图片，直观形象地再现了中国的地理状况、经济状况和文化民族状况，融知识性、实用性以及形象性、趣味性于一体。书中对各地具有代表性的风景名胜、文化遗产和文化遗迹等作了重点介绍，使广大读者在读书之时，亦能感受到祖国大好河山的幽幽古韵和文化情怀。

## 山东省

### 行政区划/8

- ◎济南市/9
- ◎青岛市/10
- ◎烟台市/11

### 人口、民族/13

### 历史文化/13

- ◎后李文化/13
- ◎北辛文化/14
- ◎大汶口文化/龙山文化/15
- ◎岳石文化/临淄齐国故城/17
- ◎鲁国编《春秋》/孔子/19
- ◎孟子/21
- ◎苏禄国与中国的友好往来/22
- ◎戚家牌坊/23

### 地貌/24

- ◎山东半岛/24
- ◎胶东丘陵/25
- ◎鲁中南山地/莱州湾/26
- ◎蒙山/27
- ◎崑崙山/29

### 水系/30

- ◎东平湖/南四湖/31

- ◎泗河/32

- ◎沂河/33

- ◎鲁运河/35

### 气候/36

### 自然资源/37

- ◎金矿/37
- ◎蓝宝石/胜利油田/芜花/38
- ◎青岛百合/白肩雕/39

### 经济/40

- ◎农业/40
- ◎工业/交通/41

### 旅游地理/42

- ◎泰山/42
- ◎岱庙/44
- ◎泰山刻石/45
- ◎崂山/46
- ◎成山头/47
- ◎长山列岛/刘公岛/48
- ◎趵突泉/49
- ◎大明湖/50
- ◎曲阜三孔/51
- ◎孔庙/52
- ◎孔府/孔林/53

- ◎灵岩寺/54

- ◎四门塔/千佛岩石窟造像/55

- ◎蓬莱水城/56

- ◎牟氏庄园/57

## 安徽省

### 行政区划/60

- ◎合肥市/62
- ◎安庆市/芜湖市/63

### 人口、民族/64

### 历史文化/65

- ◎凌家滩遗址/65
- ◎薛家岗遗址/醉翁亭/66
- ◎徽商/67
- ◎皖南古村落——宏村/68
- ◎斗山古街/69
- ◎屯溪老街/70
- ◎潜口古民宅/71

### 地貌/72

- ◎皖中沿江平原/72
- ◎巢湖盆地/小孤山/73
- ◎天柱山/江南溶洞群/74

### 水系/75

- ◎淮河/75
- ◎巢湖/76





气候/77

自然资源/77

◎华山矾/77

◎醉翁榆/华东黄杉/短尾猴/扬子鳄/78

◎江豚/79

经济/80

◎农业/80

◎工业/交通/81

旅游地理/82

◎黄山/83

◎龙泉洞/84

◎桃花潭/85

◎九华山/86

◎祇园寺/化城寺/87

◎肉身殿/桐城文庙/88

◎棠樾村牌坊/89

## 江西省

行政区划/92

◎南昌市/九江市/93

◎赣州市/萍乡市/94

人口、民族/96

历史文化/97

◎陶渊明/97

◎文天祥/客家方形围屋/98

地貌/100

◎鄱阳湖平原/100

◎罗霄山脉/红色丘陵(红壤)/101

水系/102

◎鄱阳湖/103

◎赣江/104

气候/105

自然资源/106

◎钨/穗花杉/106

◎鹅掌楸/白鹤/107

经济/108

◎农业/工业/交通/109

旅游地理/110

◎庐山/110

◎含鄱口/112

◎龙虎山/113

◎三清山/114

◎青原山/115

◎圭峰山/116

◎石钟山/117

◎井冈山/118

◎明月山/120

◎五龙潭/鹅湖书院/121

◎白鹿洞书院/白鹭洲书院/122

◎东林寺/123


◎佑民寺/124

◎杨岐寺/125

◎云居山和真如寺/滕王阁/126

◎八大山人纪念馆/127





# 中国 国家地理 5 百科全书

NATIONAL GEOGRAPHY

张妙弟◎主编

山东、安徽、江西



北京联合出版公司  
Beijing United Publishing Co., Ltd.

## 图书在版编目 (CIP) 数据

中国国家地理百科全书. 山东、安徽、江西 / 张妙弟  
主编. —北京: 北京联合出版公司, 2016.6

ISBN 978-7-5502-7547-8

I. ①中… II. ①张… III. ①地理—山东省—通俗读物  
②地理—安徽省—通俗读物③地理—江西省—通俗读物  
IV. ①K92.49

中国版本图书馆 CIP 数据核字 (2016) 第 078399 号



# 中国国家地理百科全书

## 山东、安徽、江西

主 编: 张妙弟

选题策划:

责任编辑: 夏应鹏

文图编辑: 樊文龙

封面设计: 罗 雷

版式设计: 何冬宁

图片提供: 视觉中国 北京全景视觉图片有限公司

北京联合出版公司出版

(北京市西城区德外大街83号楼9层 100088)

北京艺堂印刷有限公司印刷 新华书店经销

字数1500千字 787毫米×1092毫米 1/16 100印张

2016年6月第1版 2016年6月第1次印刷

ISBN 978-7-5502-7547-8

定价: 199.00元 (全10册)

版权所有, 侵权必究

本书若有质量问题, 请与本社图书销售中心联系调换。

电话: 010-82082775



## 前言



我们的祖国是人类文明的重要发源地之一。在这片神奇伟大的土地上，山河壮美，历史悠久，文化灿烂，自然资源极为丰富。从冰雪覆盖的喜马拉雅、莽莽昆仑，到波澜壮阔的深海大洋，从朔风凛冽的茫茫大漠、蓝天白云的万里草原，到锦绣江南的水乡雅韵、奇美幽邃的山川大泽，国土民风、环境资源、经济文化都各具特色，共同构成了中国的自然与人文景观。

我们所处的多样而美丽的地理环境是中华民族赖以生存和发展的基础。祖国的繁荣昌盛要靠具有高水平文化素质的全体人民的共同努力，只有如此，国家才能更加文明进步，中华民族的复兴大业才能早日实现。地理教育同其他教育一样是国民素质教育的重要组成部分，它能使接受教育的国民基本掌握中国乃至世界的地理与风土人情的知识，牢牢建立自然资源有限性与合理利用和环境保护的意识。20世纪以来，随着科学技术的迅猛发展，地理学已逐渐发展成为一门运用现代科学技术手段，具有跨越自然科学和社会科学性质，在当前的大学科体系中占有重要地位的科学。因此，《中国国家地理百科全书》的编辑出版，目的在于为全面提升全民族的文化素质提供一部兼具科学性和趣味性的好书，满足广大读者的需要。

《中国国家地理百科全书》一书系统详细地介绍了中国各地区地形、气候、水文、自然资源以及行政区划、人口、民族、历史、文化等方方面面的知识，并配以2000多幅精美的图片，直观形象地再现了中国的地理状况、经济状况和文化民族状况，融知识性、实用性以及形象性、趣味性于一体。书中对各地具有代表性的风景名胜、文化遗产和文化遗迹等作了重点介绍，使广大读者在读书之时，亦能感受到祖国大好河山的幽幽古韵和文化情怀。

**山东省****行政区划/8**

- ◎济南市/9
- ◎青岛市/10
- ◎烟台市/11

**人口、民族/13****历史文化/13**

- ◎后李文化/13
- ◎北辛文化/14
- ◎大汶口文化/龙山文化/15
- ◎岳石文化/临淄齐国故城/17
- ◎鲁国编《春秋》/孔子/19
- ◎孟子/21
- ◎苏禄国与中国的友好往来/22
- ◎戚家牌坊/23

**地貌/24**

- ◎山东半岛/24
- ◎胶东丘陵/25
- ◎鲁中南山地/莱州湾/26
- ◎蒙山/27
- ◎昆嵛山/29

**水系/30**

- ◎东平湖/南四湖/31

- ◎泗河/32

- ◎沂河/33

- ◎鲁运河/35

**气候/36****自然资源/37**

- ◎金矿/37
- ◎蓝宝石/胜利油田/芜花/38
- ◎青岛百合/白肩雕/39

**经济/40**

- ◎农业/40
- ◎工业/交通/41

**旅游地理/42**

- ◎泰山/42
- ◎岱庙/44
- ◎泰山刻石/45
- ◎崂山/46
- ◎成山头/47
- ◎长山列岛/刘公岛/48
- ◎趵突泉/49
- ◎大明湖/50
- ◎曲阜三孔/51
- ◎孔庙/52
- ◎孔府/孔林/53

- ◎灵岩寺/54

- ◎四门塔/千佛岩石窟造像/55

- ◎蓬莱水城/56

- ◎牟氏庄园/57

**安徽省****行政区划/60**

- ◎合肥市/62
- ◎安庆市/芜湖市/63

**人口、民族/64****历史文化/65**

- ◎凌家滩遗址/65
- ◎薛家岗遗址/醉翁亭/66
- ◎徽商/67
- ◎皖南古村落——宏村/68
- ◎斗山古街/69
- ◎屯溪老街/70
- ◎潜口古民宅/71

**地貌/72**

- ◎皖中沿江平原/72
- ◎巢湖盆地/小孤山/73
- ◎天柱山/江南溶洞群/74

**水系/75**

- ◎淮河/75
- ◎巢湖/76





气候/77

自然资源/77

◎华山矾/77

◎醉翁榆/华东黄杉/短尾猴/扬子鳄/78

◎江豚/79

经济/80

◎农业/80

◎工业/交通/81

旅游地理/82

◎黄山/83

◎龙泉洞/84

◎桃花潭/85

◎九华山/86

◎祇园寺/化城寺/87

◎肉身殿/桐城文庙/88

◎棠樾村牌坊/89

## 江西省

行政区划/92

◎南昌市/九江市/93

◎赣州市/萍乡市/94

人口、民族/96

历史文化/97

◎陶渊明/97

◎文天祥/客家方形围屋/98

地貌/100

◎鄱阳湖平原/100

◎罗霄山脉/红色丘陵(红壤)/101

水系/102

◎鄱阳湖/103

◎赣江/104

气候/105

自然资源/106

◎钨/穗花杉/106

◎鹅掌楸/白鹤/107

经济/108

◎农业/工业/交通/109

旅游地理/110

◎庐山/110

◎含鄱口/112

◎龙虎山/113

◎三清山/114

◎青原山/115

◎圭峰山/116

◎石钟山/117

◎井冈山/118

◎明月山/120

◎五龙潭/鹅湖书院/121

◎白鹿洞书院/白鹭洲书院/122

◎东林寺/123

◎佑民寺/124

◎杨岐寺/125

◎云居山和真如寺/滕王阁/126

◎八大山人纪念馆/127





✈ 山东省





# 行政区划



山东省简称“鲁”，因处于太行山之东而称山东。位于中国东部沿海，黄河下游，东临黄海，北滨渤海，全省包括半岛和内陆两部分。东部山东半岛突出于黄海和渤海之间，北与辽东半岛相对，东与朝鲜半岛、日本列岛隔海相望。陆地部分自北而南分别与河北、河南、安徽、江苏毗邻。地理位置处于东经 $114^{\circ} 50' \sim 122^{\circ} 50'$ 、北纬 $34^{\circ} 30' \sim 38^{\circ} 15'$ 之间。全省总面积15万多平方千米，约占全国总面积的1.6%。全省海岸线3000多千米，约占全国大陆海岸线的1/6，仅次于广东省，位居全国第二。沿海滩涂面积约3000平方千米，近海海域面积达17万平方千米。现辖2个副省级市、15个地级市、58个县、28个县级市、51个市辖区。省会济南市。

山东省行政区划简表

行政区	面积 (平方千米)	下辖行政区
济南市	8177.21	历下区、市中区、槐荫区、天桥区、历城区、长清区、章丘市、平阴县、济阳县、商河县
青岛市	11282	市南区、市北区、李沧区、城阳区、崂山区、黄岛区、即墨市、胶州市、平度市、莱西市
淄博市	5965	张店区、淄川区、周村区、博山区、临淄区、桓台县、高青县、沂源县
枣庄市	4563	薛城区、市中区、峄城区、山亭区、台儿庄区、滕州市
东营市	7923	东营区、河口区、广饶县、垦利县、利津县
烟台市	13745.95	莱山区、芝罘区、福山区、牟平区、龙口市、莱阳市、莱州市、蓬莱市、招远市、栖霞市、海阳市、长岛县
潍坊市	15859	奎文区、潍城区、寒亭区、坊子区、诸城市、青州市、寿光市、安丘市、昌邑市、高密市、临朐县、昌乐县
济宁市	11187	任城区、兖州区、邹城市、曲阜市、嘉祥县、汶上县、梁山县、微山县、鱼台县、金乡县、泗水县
泰安市	7761	泰山区、岱岳区、新泰市、肥城市、宁阳县、东平县

威海市	5797	环翠区、文登区、荣成市、乳山市
日照市	5359	东港区、岚山区、五莲县、莒县
滨州市	9453	滨城区、沾化区、惠民县、阳信县、无棣县、博兴县、邹平县
德州市	10356	德城区、陵城区、乐陵市、禹城市、临邑县、平原县、夏津县、武城县、庆云县、宁津县、齐河县
聊城市	8715	东昌府区、临清市、茌平县、东阿县、高唐县、阳谷县、冠县、莘县、聊城开发区
临沂市	17184	兰山区、河东区、罗庄区、兰陵县、郯城县、莒南县、沂水县、蒙阴县、平邑县、沂南县、临沭县、费县
菏泽市	12238.6	牡丹区、曹县、单县、巨野县、定陶县、成武县、郓城县、鄄城县、东明县
莱芜市	2246.21	莱城区、钢城区

## ☑ 济南市

济南市又名“泉城”，为山东省省会，位于山东省中部、泰山山脉北缘、黄河南岸，是国务院公布的历史文化名城之一。全市面积8177.21平方

### 📍 济南泉城广场

泉城广场是山东省会济南的中心广场，坐落于济南市中心繁华地带。它南屏千佛山，北依大明湖，西临趵突泉，东眺解放阁。广场东西长790米，南北宽280米，占地面积330亩，约22万平方米，主体面积270亩。地上绿化面积8万平方米，水面面积约2万平方米，地面铺装达12万平方米。



千米，现辖6区1市3县，全市总人口694.96万。济南素有齐鲁雄都、海右名城之称，是中华民族文明历史的窗口，拥有众多的名胜古迹。济南在新石器时代就是龙山黑陶文化的发祥地。宋政和六年设济南府，1929年析历县城、商埠及其四郊正式设济南市。20世纪50年代以来初步建成以机械、纺织、食品、电子等部门为主的综合性工业城市。市内有高等院校10多所，还有众多的名胜古迹和各

种涌泉。1990年济南被列入中国沿海经济开放区。济南北连首都经济圈，南接长三角经济圈，东西连通山东半岛与华中地区，是环渤海经济区和京沪经济轴上的重要交汇点，环渤海地区和黄河中下游地区中心城市，山东半岛城市群和济南都市圈的核心城市。

### ☑ 青岛市

青岛市位于山东省东部。南滨



### ● 青岛八大关

青岛八大关位于山东省青岛市太平角汇泉岬拱卫左右，湛山、太平山屏列于北部，占地150万平方米。“八大关景区”位于山东省青岛市太平角汇泉东部，是中国著名的风景疗养区。面积70余公顷，十条幽静清凉的大路纵横其间，其主要大路因以中国八大著名关隘命名，故统称为“八大关”。同时，八大关有众多以各国风格建筑的别墅区，集中了表现俄式、英式、法式、德式、美式、丹麦式、希腊式、西班牙式、瑞士式、日本式等20多个国家的建筑风格。因而也有“万国建筑博览会”之称。



黄海，西临胶州湾，是胶济铁路的终点，中国的优良海港之一。全市面积11282平方千米，现辖6区，代管4市。青岛原为一渔村，昔称胶澳，1891年清廷议决设防，为建置开始。1929年设青岛特别市，1930年改青岛市。青岛是山东省最大的综合性工业城市和港口。1984年辟为对外开放城市。



烟台海滨风光

工业有纺织、机械、化工、石油化工、钢铁、橡胶、榨油、面粉、卷烟等。港口可泊万吨轮。青岛夏季凉爽，是全国闻名的旅游及疗养城市。海滨有海产博物馆和海水浴场。名胜有鲁迅公园、中山公园、前海栈桥、崂山风景区等。

## 烟台市

烟台市是山东省辖市，国家沿海14个开放城市之一。位于省境东北部，面积13745.95平方千米，辖4区1县、7个县级市，人口653万，以汉族为多，还有回、满、朝鲜、蒙古等20多个少数民族。烟台古为东方青州隅夷地，秦为胶东郡，1983年设烟台市。烟台市地形以低山丘陵为主。主要河流有五龙河、大沽夹河、界河。工业主要有冶金、电力、化工、食品等门类。农业主产小麦、玉米。有烟台大花生、苹果、大樱桃、莱阳梨、葡萄等。沿海有广阔的渔场，盛产对虾、海参、鲍鱼、扇贝等海珍品。地下矿藏丰富，有金、铜、锌、菱镁、石墨等70多种。已探明的黄金储量居全国第一位。烟台市拥有众多名胜古迹，如人间仙境蓬莱阁、秦始皇东巡三登芝罘岛的射鱼台遗址等。