

中国 NATIONAL GEOGRAPHY 国家地理

百科全书

陕西、甘肃、青海、宁夏

张妙弟◎主编





中国 国家地理 9

百科全书

NATIONAL GEOGRAPHY 张妙弟◎主编

陕西、甘肃、青海、宁夏



北京联合出版公司
Beijing United Publishing Co., Ltd.

图书在版编目 (CIP) 数据

中国国家地理百科全书. 陕西、甘肃、青海、宁夏 / 张妙弟主编. —北京: 北京联合出版公司, 2016.6

ISBN 978-7-5502-7547-8

I. ①中… II. ①张… III. ①地理—陕西省—通俗读物
②地理—甘肃省—通俗读物③地理—青海省—通俗读物
④地理—宁夏—通俗读物 IV. ①K92-49


中国版本图书馆 CIP 数据核字 (2016) 第 078395 号



中国国家地理百科全书

陕西、甘肃、青海、宁夏

主 编: 张妙弟

选题策划: 

责任编辑: 李 征

文图编辑: 樊文龙

封面设计: 罗 雷

版式设计: 何冬宁

图片提供: 视觉中国 北京全景视觉图片有限公司

北京联合出版公司出版

(北京市西城区德外大街83号楼9层 100088)

北京艺堂印刷有限公司印刷 新华书店经销

字数1500千字 787毫米×1092毫米 1/16 100印张

2016年6月第1版 2016年6月第1次印刷

ISBN 978-7-5502-7547-8

定价: 199.00元 (全10册)

版权所有, 侵权必究

本书若有质量问题, 请与本社图书销售中心联系调换。

电话: 010-82082775

陕西省

行政区划/8

- ◎西安市/10
- ◎延安市/11
- ◎宝鸡市/12

人口、民族/14

历史文化/15

- ◎蓝田人/15
- ◎半坡遗址/16
- ◎丰镐遗址/17
- ◎秦始皇开创帝制/18
- ◎汉长安城/19
- ◎唐长安城/20
- ◎西安碑林/司马迁/21
- ◎张骞/22

地貌/24

- ◎陕南山地/24
- ◎关中平原/陕北黄土高原/25
- ◎秦岭/26
- ◎太白山/28

水系/30

- ◎汉江/30
- ◎渭河/31

气候/32

自然资源/33

- ◎陕西钼矿/33
- ◎太白红杉/朱鹮/34

- ◎金丝猴/35

- ◎羚牛/36

- ◎佛坪国家级自然保护区/37

经济/38

- ◎农业/38
- ◎工业/交通/39

旅游地理/40

- ◎华山/40
- ◎黄帝陵/41
- ◎秦始皇陵/42
- ◎霍去病墓/44
- ◎乾陵/45
- ◎大小雁塔/46
- ◎华清宫/47
- ◎法门寺/48

甘肃省

行政区划/52

- ◎兰州市/天水市/54
- ◎武威市/55
- ◎张掖市/敦煌市/58

人口、民族/59

- ◎保安族/59
- ◎裕固族/60
- ◎东乡族/61

历史文化/62

- ◎大地湾遗址/62
- ◎马家窑文化/63

- ◎齐家文化/伏羲/64

- ◎雷台汉墓/65

- ◎丝绸之路/67

地貌/68

- ◎祁连山脉/68
- ◎乌鞘岭/69
- ◎陇东黄土高原/70
- ◎陇南山地/河西走廊/71
- ◎雅丹地貌/72
- ◎腾格里沙漠/73

水系/74

- ◎黑河/74
- ◎疏勒河/75

气候/76

自然资源/77


- ◎镍、钴矿/77
- ◎贺兰女蒿/瓣鳞花/白唇鹿/藏原羚/78

经济/80

- ◎农业/80
- ◎工业/82
- ◎交通/83

旅游地理/84

- ◎黄河石林/84
- ◎崆峒山/85
- ◎张掖丹霞/86
- ◎麦积山/87
- ◎鸣沙山——月牙泉/敦煌莫高窟/89



- ◎炳灵寺石窟/玉门关故址
/锁阳城遗址/91
- ◎明长城遗址/92
- ◎武威文庙/嘉峪关关城/93
- ◎拉卜楞寺/94

青海省

行政区划/98

- ◎西宁市/99
- ◎格尔木市/100

人口、民族 /102

- ◎撒拉族/102
- ◎土族/103

历史文化 /104

- ◎喇家遗址/104
- ◎柳湾彩陶与原始文化/105
- ◎宗喀巴及其创立的黄教/106
- ◎玛尼石城/107

地貌 /108

- ◎柴达木盆地/108
- ◎阿尔金山/109
- ◎可可西里山/110
- ◎巴颜喀拉山/111
- ◎各拉丹冬峰/112

水系/114

- ◎沱沱河/114
- ◎澜沧江/115
- ◎通天河/可可西里湖/116

气候/118

自然资源/119

- ◎铅锌矿/119
- ◎察尔汗盐湖/紫罗兰报春/120
- ◎雪豹/121
- ◎普氏原羚/白鹳/122

经济/124

- ◎农业/124
- ◎工业/交通/125

旅游地理/126

- ◎阿尼玛卿山/126
- ◎日月山/青海湖/127
- ◎鸟岛/129
- ◎倒淌河/131
- ◎扎陵湖/鄂陵湖/132
- ◎坎布拉/133
- ◎塔尔寺/瞿昙寺/135
- ◎隆务寺/136
- ◎东关清真大寺/138

宁夏回族自治区

行政区划/142

- ◎银川市/142
- ◎石嘴山市/144

人口、民族/146

- ◎回族/146

历史文化/148

- ◎水洞沟遗址/148

- ◎贺兰山岩画/149
- ◎李元昊/西夏文化/150
- ◎宁夏伊斯兰教文化/三关口明长城/152
- ◎一百零八塔/154

地貌/156

- ◎贺兰山/157
- ◎六盘山/158
- ◎银川平原/159

水系/161

- ◎泾河/161
- ◎青铜峡水库/162

气候/163

自然资源/164


- ◎骆驼刺/蓝马鸡/164
- ◎岩羊/165

经济/166

- ◎农业/166
- ◎工业/交通/168

旅游地理/169

- ◎沙坡头/169
- ◎滚钟口/火石寨/170
- ◎须弥山石窟/171
- ◎拜寺口双塔/172
- ◎海宝塔/173
- ◎中卫高庙/174
- ◎西夏王陵/175





中国 国家地理 9

百科全书

NATIONAL GEOGRAPHY 张妙弟◎主编

陕西、甘肃、青海、宁夏

图书在版编目 (CIP) 数据

中国国家地理百科全书. 陕西、甘肃、青海、宁夏 / 张妙弟主编. —北京: 北京联合出版公司, 2016.6

ISBN 978-7-5502-7547-8

I. ①中… II. ①张… III. ①地理—陕西省—通俗读物
②地理—甘肃省—通俗读物③地理—青海省—通俗读物
④地理—宁夏—通俗读物 IV. ①K92-49


中国版本图书馆 CIP 数据核字 (2016) 第 078395 号



中国国家地理百科全书

陕西、甘肃、青海、宁夏

主 编: 张妙弟

选题策划: 

责任编辑: 李 征

文图编辑: 樊文龙

封面设计: 罗 雷

版式设计: 何冬宁

图片提供: 视觉中国 北京全景视觉图片有限公司

北京联合出版公司出版

(北京市西城区德外大街83号楼9层 100088)

北京艺堂印刷有限公司印刷 新华书店经销

字数1500千字 787毫米×1092毫米 1/16 100印张

2016年6月第1版 2016年6月第1次印刷

ISBN 978-7-5502-7547-8

定价: 199.00元 (全10册)

版权所有, 侵权必究

本书若有质量问题, 请与本社图书销售中心联系调换。

电话: 010-82082775

前言



我们的祖国是人类文明的重要发源地之一。在这片神奇伟大的土地上，山河壮美，历史悠久，文化灿烂，自然资源极为丰富。从冰雪覆盖的喜马拉雅、莽莽昆仑，到波澜壮阔的深海大洋，从朔风凛冽的茫茫大漠、蓝天白云的万里草原，到锦绣江南的水乡雅韵、奇美幽邃的山川大泽，国土民风、环境资源、经济文化都各具特色，共同构成了中国的自然与人文景观。

我们所处的多样而美丽的地理环境是中华民族赖以生存和发展的基础。祖国的繁荣昌盛要靠具有高水平文化素质的全体人民的共同努力，只有如此，国家才能更加文明进步，中华民族的复兴大业才能早日实现。地理教育同其他教育一样是国民素质教育的重要组成部分，它能使接受教育的国民基本掌握中国乃至世界的地理与风土人情的知识，牢牢建立自然资源有限性与合理利用和环境保护的意识。20世纪以来，随着科学技术的迅猛发展，地理学已逐渐发展成为一门运用现代科学技术手段，具有跨越自然科学和社会科学性质，在当前的大学科体系中占有重要地位的科学。因此，《中国国家地理百科全书》的编辑出版，目的在于为全面提升全民族的文化素质提供一部兼具科学性和趣味性的好书，满足广大读者的需要。

《中国国家地理百科全书》一书系统详细地介绍了中国各地区地形、气候、水文、自然资源以及行政区划、人口、民族、历史、文化等方方面面的知识，并配以2000多幅精美的图片，直观形象地再现了中国的地理状况、经济状况和文化民族状况，融知识性、实用性以及形象性、趣味性于一体。书中对各地具有代表性的风景名胜、文化遗产和文化遗迹等作了重点介绍，使广大读者在读书之时，亦能感受到祖国大好河山的幽幽古韵和文化情怀。

陕西省**行政区划/8**

- ◎西安市/10
- ◎延安市/11
- ◎宝鸡市/12

人口、民族/14**历史文化/15**

- ◎蓝田人/15
- ◎半坡遗址/16
- ◎丰镐遗址/17
- ◎秦始皇开创帝制/18
- ◎汉长安城/19
- ◎唐长安城/20
- ◎西安碑林/司马迁/21
- ◎张骞/22

地貌/24

- ◎陕南山地/24
- ◎关中平原/陕北黄土高原/25
- ◎秦岭/26
- ◎太白山/28

水系/30

- ◎汉江/30
- ◎渭河/31

气候/32**自然资源/33**

- ◎陕西钼矿/33
- ◎太白红杉/朱鹮/34

- ◎金丝猴/35
- ◎羚牛/36
- ◎佛坪国家级自然保护区/37

经济/38

- ◎农业/38
- ◎工业/交通/39

旅游地理/40

- ◎华山/40
- ◎黄帝陵/41
- ◎秦始皇陵/42
- ◎霍去病墓/44
- ◎乾陵/45
- ◎大小雁塔/46
- ◎华清宫/47
- ◎法门寺/48

甘肃省**行政区划/52**

- ◎兰州市/天水市/54
- ◎武威市/55
- ◎张掖市/敦煌市/58

人口、民族/59

- ◎保安族/59
- ◎裕固族/60
- ◎东乡族/61

历史文化/62

- ◎大地湾遗址/62
- ◎马家窑文化/63

- ◎齐家文化/伏羲/64

- ◎雷台汉墓/65

- ◎丝绸之路/67

地貌/68

- ◎祁连山脉/68
- ◎乌鞘岭/69
- ◎陇东黄土高原/70
- ◎陇南山地/河西走廊/71
- ◎雅丹地貌/72
- ◎腾格里沙漠/73

水系/74

- ◎黑河/74
- ◎疏勒河/75

气候/76**自然资源/77**


- ◎镍、钴矿/77
- ◎贺兰女蒿/瓣鳞花/白唇鹿/藏原羚/78

经济/80

- ◎农业/80
- ◎工业/82
- ◎交通/83

旅游地理/84

- ◎黄河石林/84
- ◎崆峒山/85
- ◎张掖丹霞/86
- ◎麦积山/87
- ◎鸣沙山——月牙泉/敦煌莫高窟/89



- ◎炳灵寺石窟/玉门关故址
/锁阳城遗址/91
- ◎明长城遗址/92
- ◎武威文庙/嘉峪关关城 /93
- ◎拉卜楞寺/94

青海省

行政区划/98

- ◎西宁市/99
- ◎格尔木市/100

人口、民族 /102

- ◎撒拉族/102
- ◎土族/103

历史文化 /104

- ◎喇家遗址/104
- ◎柳湾彩陶与原始文化/105
- ◎宗喀巴及其创立的
黄教/106
- ◎玛尼石城/107

地貌 /108

- ◎柴达木盆地/108
- ◎阿尔金山/109
- ◎可可西里山/110
- ◎巴颜喀拉山/111
- ◎各拉丹冬峰/112

水系/114

- ◎沱沱河/114
- ◎澜沧江/115
- ◎通天河/可可西里湖/116

气候/118

自然资源/119

- ◎铅锌矿/119
- ◎察尔汗盐湖/紫罗兰报
春/120
- ◎雪豹/121
- ◎普氏原羚/白鹳/122

经济/124

- ◎农业/124
- ◎工业/交通/125

旅游地理/126

- ◎阿尼玛卿山/126
- ◎日月山/青海湖/127
- ◎鸟岛/129
- ◎倒淌河 /131
- ◎扎陵湖/鄂陵湖/132
- ◎坎布拉/133
- ◎塔尔寺/瞿昙寺/135
- ◎隆务寺/136
- ◎东关清真大寺/138

宁夏回族自治区

行政区划/142

- ◎银川市/142
- ◎石嘴山市/144

人口、民族/146

- ◎回族/146

历史文化/148

- ◎水洞沟遗址 /148

- ◎贺兰山岩画/149

- ◎李元昊/西夏文化 /150
- ◎宁夏伊斯兰教文化/三关
口明长城/152
- ◎一百零八塔/154

地貌/156

- ◎贺兰山/157
- ◎六盘山/158
- ◎银川平原/159

水系/161

- ◎泾河/161
- ◎青铜峡水库/162

气候/163

自然资源/164


- ◎骆驼刺/蓝马鸡/164
- ◎岩羊/165

经济/166

- ◎农业/166
- ◎工业/交通/168

旅游地理/169

- ◎沙坡头/169
- ◎滚钟口/火石寨/170
- ◎须弥山石窟/171
- ◎拜寺口双塔/172
- ◎海宝塔/173
- ◎中卫高庙/174
- ◎西夏王陵/175





陕西省





行政区划



陕西省是中国西北地区工农业和交通较发达省区，简称陕或秦。因位于陕原（今河南陕县）之西而得名。位于中国中部，东濒黄河。介于东经 $105^{\circ} 29' \sim 111^{\circ} 15'$ 、北纬 $31^{\circ} 42' \sim 39^{\circ} 35'$ 之间。东与山西省、河南省毗连，南与湖北省、重庆市、四川省为邻，西与甘肃省、宁夏回族自治区接壤，北邻内蒙古自治区。面积20.58万平方千米。辖10个地级市，1个示范区，24个市辖区，3个县级市，80个县。省会西安市。

陕西省行政区划简表

| 行政区 | 面积（平方千米） | 下辖行政区 |
|-----|----------|----------------------------------------------------|
| 西安市 | 10108 | 新城區、碑林區、蓮湖區、灊橋區、未央區、雁塔區、閻良區、臨潼區、長安區、高陵區、藍田縣、周至縣、戶縣 |
| 寶雞市 | 18117 | 渭濱區、金台區、陳倉區、鳳翔縣、岐山縣、扶風縣、眉縣、隴縣、千陽縣、麟游縣、鳳縣、太白縣 |
| 咸陽市 | 10246 | 秦都區、渭城區、興平市、三原縣、涇陽縣、武功縣、乾縣、禮泉縣、永壽縣、彬縣、長武縣、旬邑縣、淳化縣 |
| 渭南市 | 13134 | 臨渭區、華州區、韓城市、華陰市、蒲城縣、富平縣、潼關縣、大荔縣、合陽縣、澄城縣、白水縣 |
| 銅川市 | 3882 | 耀州區、王益區、印台區、宜君縣 |
| 延安市 | 36712 | 寶塔區、延長縣、延川縣、子長縣、安塞縣、志丹縣、吳起縣、甘泉縣、富縣、洛川縣、宜川縣、黃龍縣、黃陵縣 |

| | | |
|-------|-------|------------------------------------------------|
| 榆林市 | 43578 | 榆阳区、神木县、府谷县、横山县、靖边县、定边县、绥德县、米脂县、佳县、吴堡县、清涧县、子洲县 |
| 安康市 | 23391 | 汉滨区、高新区、旬阳县、石泉县、平利县、汉阴县、宁陕县、紫阳县、岚皋县、镇坪县、白河县 |
| 汉中市 | 27246 | 汉台区、南郑县、城固县、洋县、西乡县、勉县、宁强县、略阳县、镇巴县、留坝县、佛坪县 |
| 商洛市 | 19851 | 商州区、洛南县、丹凤县、商南县、山阳县、镇安县、柞水县 |
| 杨凌示范区 | 135 | 杨陵区 |


西安古城墙和城楼

西安城墙现有城门18座。从永宁门开始顺时针依次为：永宁门、朱雀门、勿幕门、含光门、安定门、玉祥门、尚武门、安远门、尚德门、解放门、尚俭门、尚勤门、朝阳门、中山门、长乐门、建国门、和平门、文昌门。而这18座城门的形成也是各不相同。除了原有的4座城门，其余14座后来新开的城门，有的是在被战火打开的城墙豁口上重建的，有的是在唐皇城城门遗址旁新的，有的是为了纪念伟大人物新的，也有的是纯粹为了交通方便而新的。细数这些城门的名称来历，也可以从侧面了解到中华民族的沉浮往事。




☑ 西安市

西安古称长安，陕西省省会，中国历史文化名城之一，曾有十余个朝代相继在这里建都。西安是“丝绸之路”的起点，是自古以来中国与世界各国进行经济、文化交流的重要城市，现在的西安是中国西北地区最大城市和经济、文化、交通中心。全市辖10区3县，面积10108平方千米，人口846.78万（2014）。市境地处“八百里秦川”的中心，气候温和，半湿润，年降水量580毫米。西安是华北、华东联系西北、西南陆空交通的重要枢纽。此外，西安的地上地下都保存和埋藏着众多的文物古迹和奇珍异宝，堪称一座“立体历史博物馆”。市区拥有骊山、华山、翠华天池等风景名胜。西安已成为驰名内外的旅游名城。



☑ 延安市

延安是中国历史悠久的古城和现代革命圣地，陕北经济、文化和交通中心，位于省境北部。面积36712平方千米，人口223万（2014）。从秦汉至唐宋，延安及其附近地区“东带黄河、西控灵夏”，为陕北的交通要冲。20世纪50年代以来，延安工业、农业、交通、运输业发展较迅速，工业有电力、机械、化肥、汽车修



● 延安宝塔山

宝塔建于唐代，高44米，共九层，登上塔顶，全城风貌可尽收眼底。它是历史名城延安的标志，是革命圣地的象征，是延安市的标志性建筑。

● 西安钟楼

西安钟楼，建于明洪武十七年（1384），是中国古代遗留下来众多钟楼中形制最大、保存最完整的一座。如今这座古色古香的钟楼处在西安市中心城内东西北南四条大街的交汇处，与四面穿梭的车流以及夜幕下的霓虹灯融合无间，古典与现代如此完美地交相辉映。



配、纺织等。农业作物以小麦、玉米为主。以延安为中心的公路干线南通西安，北达包头，东连太原，西接银川。民航班机直达北京、西安、太原、榆林等地。1958年建立的延安大学为陕北地区的最高学府。延安不但革命旧址多，而且还有轩辕黄帝陵、凤凰山等重点文物保护单位。此外民间艺术剪纸、腰鼓等也很有特色。

☑ 宝鸡市

宝鸡是陕西新型工贸城市，位于省境西部，面积18117平方千米，人口375.32万（2014），辖3区9县。周在此建都，秦统一中国后，属内史地，西汉时隶右扶风，三国晋时为扶风郡。1971年设宝鸡市。全市地势西、南、北三面环山，中、东部低而平坦，为关中平原西端。目前宝鸡市的工业有机械、电子、食品、冶金、纺织、建材、化工、有色金属等门类，石油设备和钛材产量居中国首位，而且还有丰富的金矿资源。宝鸡市还是中国历史名人和古文物荟萃之地。

