

SINOMAPS
PRESS

中国地图出版社


世界分国系列地图册

World Atlas by Countries



意大利

I T A L Y



中国地图出版社

利古里亚 Liguria
阿布鲁佐 Abruzzo
艾米利亚-罗马涅 Emilia-Romagna
坎帕尼亚 Campania
卡拉布里亚 Calabria
撒丁尼亚 Sardegna
托斯卡纳 Toscana
马尔凯 Marche
莫利塞 Molise
普利亚 Puglia
西西里岛 Sicilia
瓦伦蒂诺 Valle d'Aosta
威尼托 Veneto
阿普利亚 Apulia
巴斯克地区 Basque Country
勃伦巴第 Lombardia
勃洛尼亚 Bologna
热那亚 Genova
阿普利亚 Apulia
坎帕尼亚 Campania
卡拉布里亚 Calabria
撒丁尼亚 Sardegna
托斯卡纳 Toscana
马尔凯 Marche
莫利塞 Molise
普利亚 Puglia
西西里岛 Sicilia
瓦伦蒂诺 Valle d'Aosta
威尼托 Veneto
阿普利亚 Apulia
巴斯克地区 Basque Country
勃伦巴第 Lombardia
勃洛尼亚 Bologna
热那亚 Genova

世界分国系列地图册

意大利



ITALY



图书在版编目 (CIP) 数据

意大利 = Italy : 汉英对照 / 中国地图出版社编著

. — 北京 : 中国地图出版社, 2015. 9

(世界分国系列地图册)

ISBN 978-7-5031-8502-1

I. ①意… II. ①中… III. ①地图集—意大利 IV.

①K995.46

中国版本图书馆CIP数据核字(2015)第204119号

策 划 周 敏
责任编辑 鹿 宇
编 辑 聂洪文 赵 娟
审 校 马金祥 殷维瑶
审 订 范 毅
版式设计 侯欢欢
图片提供 全景图片网 壹图图片网

意大利

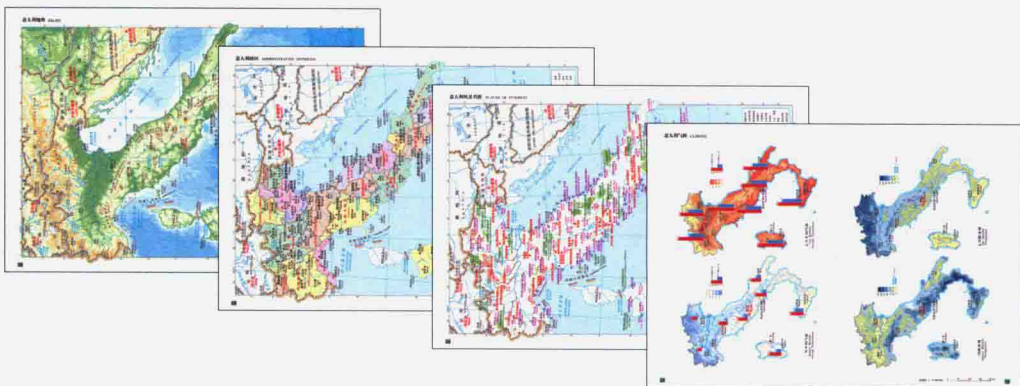
出版发行	中国地图出版社	邮政编码	100054
社 址	北京市西城区白纸坊西街3号	经 销	新华书店
网 址	www.sinomaps.com		
印 刷	北京盛通印刷股份有限公司	成 品 规 格	170mm × 240mm
		印 张	18
版 次	2016年1月第1版	印 次	北京第1次印刷
印 数	0001—5000	定 价	68.00元

书 号 ISBN 978-7-5031-8502-1/K · 5111
审 图 号 GS (2014) 2383号

本图册中国国界线系按照中国地图出版社1989年出版的1:400万《中华人民共和国地形图》绘制。
咨询电话: 010-83493050 (编辑), 010-83493029 (印装), 010-83543956、83493011 (销售)

怎样使用本书

序图 政区、地势、交通、名胜、人口、气候……各类地图带你从各个角度看意大利



全景意大利 图文并茂的形式全面介绍这个国家的方方面面

文字
涉及国家的政体、行政区划、自然地理、历史、经济、交通、文化、教育、科技、城市和旅游地、风土人情等

图表
简洁直观，信息更加一目了然



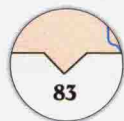
小知识
延伸阅读，提供了更多趣味性内容

★
更多精美的专题地图是本书最大的特色，带你更深入地了解意大利

专题地图
浓缩更多信息，比文字更具一瞥性

大区图 详细表示意大利20个大区的居民点、交通、旅游景点、森林公园和自然保护区等信息

索引号
边框上的竖向橘红色的数字和横向的字母组成的坐标可以帮你快速查找到文字中提到的地名



接图号
帮你快速找到相邻各大区地图所在的页码



各级地名中外对照
各级道路及编号
国家公园、旅游景点一目了然



图例

城市图 图解意大利各大城市



重要建筑
 这种颜色表示城市的重要的建筑物

重要景观
 红色注记突出表示了城市的标志性建筑、景点等

索引号
 边框中的字母和数字所组成的索引格帮你快速找到文字中提到的城市景点和地名

各大区详细信息

以图文并茂的形式详细介绍了各大区的面积、人口等基本信息，以及自然地理、历史文化、社会经济、旅游民俗、城市和旅游地等



大区下辖的各省人口面积示意图

自然地理

皮埃蒙特是意大利最著名“高山脚下”的地区，它位于阿尔卑斯山脉的南麓。从地理上说，该地区可被划分为三种景观：高山（42%）、丘陵（30%）与沿海平原（27%）。起源于本区西南部的摩罗山河流流至全境。虽然该地区中不产，但得益于山脉阿尔卑斯山的森林和生平山中的北坡环境，所以皮埃蒙特属于大陆性气候，冬季长而寒冷，夏季短而干燥炎热，秋季经常有霜冻的威胁。

马焦雷湖（韦尔巴诺湖） (58.E3)
 马焦雷湖（韦尔巴诺湖）是意大利境内仅次于加尔达湖的第二大湖。它湖底宽广，一般湖底呈粘土质，湖岸的海岸上覆盖着点状的岩层，村间以及马焦雷等镇中湖面上生长着温藤。几个世纪以来，湖底浮出，湖岸线的马焦雷湖一度由九大意大利镇管辖之下，他们之间为湖岸修建许多城堡和塔式别墅。马焦雷湖的历史和艺术财富同样闻名在外，迷人的湖底景观，难怪法国诗人孟德斯鸠将其形容为“全球最美的地方”。马焦雷湖的湖上漂浮着近百个大小游船，如果乘的博罗博罗游船。

湖) (58.E3)

意大利境内仅次于

文字里提到的地名根据括号内的索引格可以快速在地图中找到

大区图

- ★ 首都、首府
- 重要城市
- 一般城市
- 村镇
- 区首府
- 省会
- — — 国界
- — — 区界
- · · · · 省界
- — — 铁路
- — — 高速公路
- — — 主要公路
- — — 一般公路
- ✈ 机场
- ⊕ 港口
- 🌐 世界遗产
- 🌸 景点
- 🎓 高等院校
- ▲ 山峰
- ▲ 火山
- × 山口
- 🏠 城区
- 🌳 森林公园
- 🌿 自然保护区

城市图

- 地下 高速路
- 地下 主要街道
- 地下 次要街道
- 地下 铁路
- 城墙
- 宗教建筑
- 图书馆、档案馆
- 博物馆、艺术馆
- 纪念碑、塔
- 宫殿、故居
- 城堡
- 广场
- 购物中心
- 餐厅
- 宾馆、酒店
- 酒吧
- 学校
- 剧院
- 电影院
- 体育场
- 高尔夫球场
- 游泳馆
- 体育馆
- 港口
- 机场
- 医院
- 邮局
- 汽车总站
- 森林公园
- 动物园
- 瀑布
- 墓地
- 旅游服务中心
- 其他

关键词索引

D	
大教堂(巴勒莫) Cattedrale	262
大教堂(比萨) Duomo	162
大教堂(都灵) Duomo	63
大教堂(费拉拉) Cattedrale	141
大教堂(卡里亚里) Cattedrale	275
大教堂(雷焦艾米利亚)	139
哥伦布	
哥特宫	
il Gotico	
哥特式	
工业II	
公爵宫	
公路上	
贡都拉	

收集了文字介绍中出现的关键词，并按照拼音排序，帮你快速查找你想知道的关键词在书中的页码



目录

CONTENTS

- 2-3 ● 世界地图 Map of the World
- 4-5 ● 欧洲 Europe
- 6-7 ● 意大利卫星影像 Satellite Image
- 8-9 ● 意大利地势 Relief
- 10-11 ● 意大利政区 Administrative Divisions
- 12-13 ● 意大利气候 Climate
- 14-15 ● 意大利交通 Communications
- 16-17 ● 意大利人口 Population
- 18-19 ● 意大利风景名胜 Places of Interest
- 20-56 ● 全景意大利 Italy Overview
 - 25 ● 意大利自然资源
 - 27 ● 意大利火山
 - 27 ● 意大利国家公园
 - 35 ● 意大利工农业
 - 37 ● 意大利人均国内生产总值
 - 49 ● 意大利世界遗产
 - 51 ● 意大利经典旅游线路
- 57-66 ● 皮埃蒙特区 Piemonte
 - 63 ● 都灵 Torino
 - 65 ● 都灵附近 Torino Vicinity
- 67-76 ● 利古里亚区 Liguria
 - 72 ● 热纳亚 Genova



74 ● 热那亚附近 Genova Vicinity

75 ● 萨沃纳 Savona

76 ● 拉斯佩齐亚 La Spezia

77-80 ● 瓦莱达奥斯塔区 Valle d'Aosta

80 ● 奥斯塔 Aosta

81-96 ● 伦巴第区 Lombardia

88 ● 米兰 Milano

92 ● 米兰附近 Milano Vicinity

94 ● 贝加莫 Bergamo

95 ● 科莫 Como 布雷西亚 Brescia

96 ● 曼托瓦 Mantova

97-104 ● 特伦蒂诺-上阿迪杰区 Trentino-Alto Adige

102 ● 特伦托 Trento

103 ● 博尔扎诺 Bolzano

104 ● 梅拉诺 (梅兰) Merano (Meran)

105-120 ● 威尼托区 Veneto

110 ● 威尼斯 Venezia

116 ● 维罗纳 Verona

118 ● 维琴察 Vicenza

119 ● 帕多瓦 Padova

121-126 ● 弗留利-威尼斯朱利亚区 Friuli-Venezia Giulia

124 ● 的里雅斯特 Trieste

126 ● 乌迪内 Udine

127-144 ● 艾米利亚-罗马涅区 Emilia-Romagna

132 ● 博洛尼亚 Bologna

135 ● 皮亚琴察 Piacenza

136 ● 帕尔马 Parma

138 ● 雷焦艾米利亚 Reggio nell'Emilia

139 ● 费拉拉 Ferrara

141 ● 摩德纳 Modena

142 ● 拉韦纳 Ravenna

143 ● 里米尼 Rimini

145-164 ● 托斯卡纳区 Toscana

153 ● 佛罗伦萨 Firenze

156 ● 皮斯托亚 Pistoia

158 ● 比萨 Pisa

160 ● 卢卡 Lucca

161 ● 里窝纳 Livorno

163 ● 锡耶纳 Siena

165-172 ● 马尔凯区 Marche



- 169 ● 安科纳 Ancona
- 170 ● 乌尔比诺 Urbino
- 172 ● 佩萨罗 Pesaro
- 173-178 ● 阿布鲁佐区 Abruzzo**
 - 177 ● 拉奎拉 L' Aquila
- 179-186 ● 翁布里亚区 Umbria**
 - 183 ● 佩鲁贾 Perugia
 - 184 ● 阿西西 Assisi
 - 185 ● 奥尔维耶托 Orvieto
 - 186 ● 古比奥 Gubbio
- 187-190 ● 莫利塞区 Molise**
 - 190 ● 坎波巴索 Campobasso
- 191-208 ● 拉齐奥区 Lazio**
 - 196 ● 罗马 Roma
 - 207 ● 维泰博 Viterbo
- 209-216 ● 普利亚区 Puglia**
 - 214 ● 巴里 Bari
 - 215 ● 布林迪西 Brindisi
 - 216 ● 莱切 Lecce
- 217-230 ● 坎帕尼亚区 Campania**
 - 223 ● 那波利 (那不勒斯) Napoli (Naples)
 - 228 ● 庞贝 Pompei
 - 230 ● 卡塞塔 Caserta
- 231-236 ● 巴西利卡塔区 Basilicata**
 - 236 ● 波坦察 Potenza
- 237-244 ● 卡拉布里亚区 Calabria**
 - 243 ● 卡坦扎罗 Catanzaro
- 245-260 ● 西西里区 Sicilia**
 - 254 ● 巴勒莫 Palermo
 - 256 ● 卡塔尼亚 Catania
 - 257 ● 锡拉库萨 Siracusa
 - 259 ● 墨西拿 Messina
- 261-268 ● 撒丁区 Sardegna**
 - 266 ● 卡利亚里 Cagliari
 - 267 ● 萨萨里 Sassari
- 269-272 ● 国中之国——圣马力诺 San Marino**
- 273-276 ● 城中之国——梵蒂冈 Vatican City**
- 277 ● 附录 Appendix
- 279 ● 关键词索引 Keywords Index

世界分国系列地图册

意大利



ITALY

世界地图

MAP OF THE WORLD



比例尺 1 : 96 000 000

0 860 1920 2880 3840 Km

30° 西经0° 东经 30° 60° 90° 120°



北美洲 NORTH AMERICA

西经W 东经E 10°

欧洲 EUROPE

1:19 700 000



非洲 AFRICA

瓦莱塔 Valletta



米尔诺伊
Mirnoye

支海
BARENTS SEA

喀拉海
KARA SEA

鄂毕湾
鄂毕湾

诺尔辰角

瓦伊加奇岛
科尔古耶夫岛

萨列哈尔德

摩尔曼斯克
Murmansk

纳里扬马尔
沃尔库塔

谢尔金斯基

叶卡捷琳堡

下瓦尔塔夫斯克
Nizhny Taganovsk

坎达拉克沙

阿尔汉格尔斯克

乌赫塔

托博尔河

白海城

北德维纳河

科特拉斯

叶卡捷琳堡

彼得罗扎沃茨克

圣彼得堡
Sankt Peterburg

基洛夫

叶卡捷琳堡

赫尔辛基
Helsinki

塔林

叶卡捷琳堡

叶卡捷琳堡

塔林

莫斯科
Moskva

叶卡捷琳堡

叶卡捷琳堡

里加
Riga

莫斯科

叶卡捷琳堡

叶卡捷琳堡

维尔纽斯
Vilnius

明斯克
Minsk

叶卡捷琳堡

叶卡捷琳堡

维尔纽斯

明斯克

叶卡捷琳堡

叶卡捷琳堡

利沃夫
Lviv

基辅
Kyiv

叶卡捷琳堡

叶卡捷琳堡

利沃夫

基辅

叶卡捷琳堡

叶卡捷琳堡

克卢日-纳波卡
Cluj-Napoca

基希讷乌
Chisinau

叶卡捷琳堡

叶卡捷琳堡

克卢日-纳波卡

基希讷乌

叶卡捷琳堡

叶卡捷琳堡

布加勒斯特
Bucuresti

康斯坦察
Constanta

叶卡捷琳堡

叶卡捷琳堡

布加勒斯特

康斯坦察

叶卡捷琳堡

叶卡捷琳堡

索菲亚
Sofija

塞瓦斯托波尔

叶卡捷琳堡

叶卡捷琳堡

索菲亚

塞瓦斯托波尔

叶卡捷琳堡

叶卡捷琳堡

斯科普里
Skopje

塞瓦斯托波尔

叶卡捷琳堡

叶卡捷琳堡

斯科普里

塞瓦斯托波尔

叶卡捷琳堡

叶卡捷琳堡

雅典
Athina

塞浦路斯岛

叶卡捷琳堡

叶卡捷琳堡

雅典

塞浦路斯岛

叶卡捷琳堡

叶卡捷琳堡

咸海
ARAL SEA

黑海
BLACK SEA

里海
CASPIAN SEA

地中海
MEDITERRANEAN SEA

亚洲
ASIA

小亚细亚半岛
Asia Minor Peninsula

巴尔干半岛
Balkan Peninsula

多瑙河
Danube

顿河
Don

伏尔加河
Volga

里海

多瑙河

顿河

伏尔加河

里海

多瑙河

顿河

伏尔加河

里海

多瑙河

顿河

伏尔加河

里海

多瑙河

顿河

伏尔加河

里海

多瑙河

顿河

伏尔加河

里海

多瑙河

顿河

伏尔加河

里海

多瑙河

顿河

伏尔加河

里海

多瑙河

顿河

伏尔加河

里海

多瑙河

顿河

伏尔加河

里海

多瑙河

顿河

伏尔加河

里海

多瑙河

顿河

伏尔加河

里海

多瑙河

顿河

伏尔加河

里海

多瑙河

顿河

伏尔加河

里海

多瑙河

顿河

伏尔加河

里海

多瑙河

顿河

伏尔加河

里海

多瑙河

顿河

伏尔加河

里海

多瑙河

顿河

伏尔加河

里海

多瑙河

顿河

伏尔加河

里海

多瑙河

顿河

伏尔加河

里海

多瑙河

顿河

伏尔加河

里海

多瑙河

顿河

伏尔加河

里海

多瑙河

顿河

伏尔加河

里海

多瑙河

顿河

伏尔加河

里海

多瑙河

顿河

伏尔加河

里海

多瑙河

顿河

伏尔加河

里海

多瑙河

顿河

伏尔加河


里海

多瑙河

顿河

伏尔加河

里海





意大利地势 RELIEF

