

世界 地图集

ATLAS OF THE WORLD





世界 地图集

ATLAS OF THE WORLD



中国地图出版社

图书在版编目(CIP)数据

中国地图集 世界地图集 : 社庆60周年纪念套装 / 中国地图出版社编著. — 北京 : 中国地图出版社, 2014.1
ISBN 978-7-5031-8145-0

I. ①中… II. ①中… III. ①地图集—中国②世界地图—地图集 IV. ①K992②K991

中国版本图书馆CIP数据核字(2013)第256483号

中国地图集 世界地图集 (社庆60周年纪念套装)

出版发行 中国地图出版社

社 址 北京市西城区白纸坊西街3号

邮政编码 100054

网 址 www.sinomaps.com

印 刷 北京华联印刷有限公司

经 销 新华书店

成品规格 210mm × 297mm

印 张 46.25

印 次 2016年1月修订 北京第2次印刷

版 次 2014年1月第1版

印 数 801-2300

定 价 480.00元

书 号 ISBN 978-7-5031-8145-0/K · 4688

审 图 号 GS(2011)1805号

本图集中国国界线系按照中国地图出版社1989年出版的1:400万《中华人民共和国地形图》绘制
咨询电话: 010-83493050 (编辑), 010-83493029 (印装), 010-83543956、83493011 (销售)



前言

PREFACE

中国地图出版社自1954年建社以来，先后出版了5种版本的16开世界参考地图集。本地图集是其中的最新版本，初版于2005年，2011年再版。

随着我国改革开放的深入发展，对外交往日益频繁，人们需要全面、及时、准确地了解世界各国的政治、经济、社会和自然概况。这本地图集内容丰富、形式美观，是一部具有较高实用价值的世界地图参考工具书，可供读者学习世界地理，了解国际形势，进行国际交往之用。

本地图集由地图、文字说明和地名索引三部分组成。

地图部分：1. 序图和大洋图，介绍有关世界的基本知识以及人们普遍关心的全球性问题，如星体、太阳系、地球、地形、气候、能源、人口、交通、文化与宗教、环境问题、国家和地区、国际组织等，共17幅；2. 分洲图、分国图和地区图，为图集的主体，反映了各洲的政治、各国家和地区的自然、社会和经济等基本信息，共99幅，其中分国图采用普通地理图的形式表示了世界上200多个国家和地区的详情；3. 卫星影像，提供了世界、六大洲和中国共8幅卫星影像；4. 城市图，囊括了全世界的主要城市，达120幅之多。

文字说明约12万字，扼要地描述了各国家和地区的自然和人文概况，对地图中所表示的内容作了较好的补充。文中还附有各国国旗。

地名索引收录了分国图和地区图中出现的全部地名约6万余条，便于读者查询、定位，相当于一本中型的世界地名录。

分洲图、分国图、地区图和城市图中的大部分地名均采用中外对照形式。图集外的外国地名均按照国家有关标准译写，译名拼写准确、规范。

为了反映出时代的特征和国际形势的变化，同时更好地满足读者的需求，再版中除了对世界各国的现势资料进行更新之外，还对序图、分洲图和大洋图的内容和形式做了较大的调整。有20余幅地图采用最新数据和资料重新编制，主要包括太阳系、地球、气候、环境、能源、人口、交通、联合国、七大洲、四大洋等。此外，对城市图的内容和表示以及文字说明的编排也做了改进和调整。

本图集内容涉及面广、信息量大，因编者能力所限，疏漏之处在所难免，敬请广大读者批评指正。

编者

《世界地图集》

编纂委员会

主任 白 泊
副主任 高锡瑞 徐根才 陆用森 端木杰
委员 (以姓氏笔画为序)
万必文 王锁柱 关东育 杜秀荣 杨守一 李绍明 吴秦杰
陈成永 陈 潮 范 毅 周 敏 倪庆华 郭 宝 唐建军

编辑部

技术顾问 端木杰
主 编 范 毅 周 敏
编 辑 马金祥 刘惠云 刘 毅 徐丽娟
聂洪文 李安强 李 静 刘文杰
制 图 李安强 聂洪文 李 静 刘文杰
王洪波 赵泱泱 张永峰 吕冬梅
地名译名 张燕玲 李 红
美术编辑 徐海燕
审 订 端木杰 李绍明

第二版编辑部

责任编辑 周 敏
编 辑 殷维瑶 刘文杰 赵 娟
制 图 姜 鹏 梁君惠
审 校 马金祥 李 静
复 审 刘 毅
审 订 范 毅
重版修订 马金祥

装帧设计 崔亚雷
北京兴旅国际传媒有限公司



图例

LEGEND

居民点 Settlements

国家/地区图 Country/Region Map

- ⊕ 北京 BEIJING 首都、首府 Capital
- ⊙ 芝加哥 Chicago 重要城市 Major city
- ⊙ 清迈 Chiang Mai 城市 Other city
- 罗萨里奥 Rosario 城镇 Town or village
- 万隆 Bandung 一级行政中心 1st-order admin. centre

序图/洲图 Introductory/Continental Map

- 北京 Beijing 首都、首府 Capital
- 加尔各答 Kolkata 其他居民点 Other settlement

境界 Boundaries

- 洲界 Continental boundary
- 国界 International boundary
- 未定国界 Undefined international boundary
- 地区界 Regional boundary
- +++++ 军事分界线 Military demarcation line
- 特别行政区区界 Boundary of SAR
- 一级行政区界 Boundary of 1st-order admin. unit
- 专题图国界、未定国界、地区界 Boundaries on thematic maps

交通 Communications

- 铁路 Railway
- 未成铁路 Railway under construction
- 高速公路 Expressway
- 未成高速 Expressway under construction
- 公路 Highway
- 大道 Track
- 铁路隧道、公路隧道 Railway/Highway tunnel
- 轮渡 Ferry
- ✈ 航空站 Airport
- ⚓ 港口 Port

水文、地形和其他 Hydrography, Topography, etc.

- 海岸线 Coastline
- 湖泊 Lake
- 时令河 时令湖 Seasonal river, seasonal lake
- 常年河 伏流河 Perennial river, underground river
- 井 泉 Well, spring
- 渠道、运河 Channel, canal
- 大陆冰及冰架 Continental ice, shelf ice
- 珊瑚礁 Coral reef



沙洲 Shoal



沼泽 Swamp



盐沼泽 Salt swamp



干涸河、干涸湖 Dry watercourse, dry lake



国家森林公园 National forest park



自然保护区 Nature reserve



沙漠 Desert



长城 Great Wall



世界遗产 World Heritage



名胜 Place of interest



山峰及高程 Peak and elevation (in metres)



火山 Volcano



地磁极 Magnetic pole



关隘或山口 Pass

城市图 City Map




街区 and 街道 Street and block



铁路地下部分 Railway under ground



轻轨 (城市铁路) Light railway



地铁 Metro



城墙 City wall



名胜 Place of interest



教堂、清真寺 Church, mosque



图书馆 Library



体育场 Stadium



邮局 Post office



宾馆、饭店 Hotel



汽车站 Bus station



纪念碑、塔 Monument, tower



电影院、剧院 Cinema, theatre



博物馆 Museum



其他建筑 Other building




学校 School



陵墓 Tomb



绿地 Green belt



建筑区 Built-up area



空地 Open area



公园 Park



墓地 Cemetery

世界各国家和地区面积、人口和首都、首府表

世界陆地面积共1.495亿平方千米，全世界共有200多个国家和地区。至2013年年中估计，全世界人口约72亿。

国家和地区	面积(平方千米)	人口(万人)	首都或首府
亚 洲			
中华人民共和国	约9 600 000	138 516	北京
蒙古	1 566 500	296	乌兰巴托
朝鲜	122 762	2 405	平壤
韩国	99 600	5 000	首尔
日本	377 800	12 711	东京
越南	约320 000	9 000	河内
老挝	236 800	651	万象
柬埔寨	181 035	1 541	金边
缅甸	676 581	5 142	内比都
泰国	513 115	6 740	曼谷
马来西亚	330 000	3 000	吉隆坡
新加坡	714.3	540	新加坡
文莱	5 765	39	斯里巴加湾市
菲律宾	299 700	10 000	马尼拉
印度尼西亚	1 904 443	25 361	雅加达
东帝汶	14 874	118	帝力
尼泊尔	147 181	3 099	加德满都
不丹	约38 000	75	廷布
孟加拉国	147 570	16 628	达卡
印度	约2 980 000	121 010	新德里
斯里兰卡	65 610	2 036	科伦坡
马尔代夫	298	34	马累
哈萨克斯坦	2 724 900	1 742	阿斯塔纳
吉尔吉斯斯坦	198 500	566	比什凯克
塔吉克斯坦	143 100	816	杜尚别
乌兹别克斯坦	447 400	3 100	塔什干
土库曼斯坦	491 200	684	阿什哈巴德
格鲁吉亚	69 700	478	第比利斯
阿塞拜疆	86 600	948	巴库
亚美尼亚	29 800	302	埃里温
巴基斯坦	796 095	19 700	伊斯兰堡
阿富汗	647 500	2 900	喀布尔
伊朗	1 636 000	7 786	德黑兰
科威特	17 818	404	科威特城
沙特阿拉伯	2 250 000	3 077	利雅得
巴林	767	124	麦纳麦
卡塔尔	11 521	212	多哈
阿拉伯联合酋长国	83 600	826	阿布扎比
阿曼	309 500	409	马斯喀特
也门	555 000	2 605	萨那
伊拉克	438 317	3 600	巴格达
叙利亚	185 180	2 240	大马士革
黎巴嫩	10 452	458	贝鲁特
约旦	89 340	663	安曼
巴勒斯坦国	①	1 100	*
以色列	②	813	*
塞浦路斯	9 251	86	尼科西亚
土耳其	783 600	7 770	安卡拉
欧 洲			
冰岛	103 000	33	雷克雅未克
法罗群岛(丹)	1 399	4.9	托尔斯港
丹麦	43 094	564	哥本哈根
挪威③	385 155	517	奥斯陆
瑞典	449 964	975	斯德哥尔摩
芬兰	338 145	547	赫尔辛基
爱沙尼亚	45 200	132	塔林
拉脱维亚	64 589	200	里加
立陶宛	65 300	294	维尔纽斯
俄罗斯	17 075 400	14 367	莫斯科
白俄罗斯	207 600	946	明斯克
乌克兰	603 700	4 555	基辅

国家和地区	面积(平方千米)	人口(万人)	首都或首府
摩尔多瓦	33 800	357	基希讷乌
波兰	312 685	3 850	华沙
捷克	78 866	1 051	布拉格
斯洛伐克	49 035	542	布拉迪斯拉发
匈牙利	93 030	988	布达佩斯
德国	357 021	8 092	柏林
奥地利	83 871	851	维也纳
列支敦士登	160	3.7	瓦杜兹
瑞士	41 284	814	伯尔尼
荷兰	41 526	1 690	阿姆斯特丹
比利时	30 528	1 115	布鲁塞尔
卢森堡	2 586	56	卢森堡
英国	244 100	6 410	伦敦
爱尔兰	70 282	459	都柏林
法国	551 602	6 281	巴黎
摩纳哥	2.02	3.7	摩纳哥
安道尔	468	7	安道尔
西班牙	505 925	4 677	马德里
葡萄牙	92 152	1 043	里斯本
直布罗陀(英占)	6.5	3.3	
意大利	301 333	6 081	罗马
梵蒂冈	0.44	0.08	梵蒂冈城
圣马力诺	61	3.4	圣马力诺
乌耳他	316	43	瓦莱塔
塞尔维亚	88 300	930	贝尔格莱德
黑山	13 800	62	波德戈里察
斯洛文尼亚	20 273	206	卢布尔雅那
克罗地亚	56 594	426	萨格勒布
波斯尼亚和黑塞哥维那	51 209	377	萨拉热窝
马其顿	25 713	207	斯科普里
罗马尼亚	238 391	1 994	布加勒斯特
保加利亚	111 002	725	索非亚
阿尔巴尼亚	28 748	290	地拉那
希腊	131 957	1 082	雅典
非 洲			
埃及	1 001 450	8 670	开罗
利比亚	1 759 540	624	的黎波里
突尼斯	162 155	1 098	突尼斯
阿尔及利亚	2 381 741	3 790	阿尔及尔
摩洛哥	459 000	3 334	拉巴特
西撒哈拉	266 000	25	
毛里塔尼亚	1 030 000	354	努瓦克肖特
塞内加尔	196 722	1 351	达喀尔
冈比亚	10 380	188	班珠尔
马里	1 241 238	1 530	巴马科
布基纳法索	274 200	1 740	瓦加杜古
佛得角	4 033	51	普拉亚
几内亚比绍	36 125	170	比绍
几内亚	245 857	1 063	科纳克里
塞拉利昂	71 740	630	弗里敦
利比里亚	111 370	430	蒙罗维亚
科特迪瓦	322 463	2 267	亚穆苏克罗
加纳	238 537	2 700	阿克拉
多哥	56 785	700	洛美
贝宁	112 622	1 060	波多诺伏
尼日尔	1 267 000	1 714	尼亚美
尼日利亚	923 768	17 716	阿布贾
喀麦隆	475 422	2 220	雅温得
赤道几内亚	28 051	101	马拉博
乍得	1 284 000	1 280	恩贾梅纳
中非	622 984	460	班吉
苏丹	1 880 000	3 420	喀土穆

国家和地区	面积(平方千米)	人口(万人)	首都或首府
南苏丹	620 000	1 156	朱巴
埃塞俄比亚	1 103 600	9 663	亚的斯亚贝巴
厄立特里亚	124 320	654	阿斯马拉
吉布提	23 200	81	吉布提
索马里	637 657	1 050	摩加迪沙
肯尼亚	582 646	4 501	内罗毕
乌干达	241 551	3 758	坎帕拉
坦桑尼亚	945 087	4 717	达累斯萨拉姆
卢旺达	26 338	1 180	基加利
布隆迪	27 834	1 050	布琼布拉
刚果民主共和国	2 344 885	7 743	金沙萨
刚果	342 000	460	布拉柴维尔
加蓬	267 667	170	利伯维尔
圣多美和普林西比	1 001	20	圣多美
安哥拉	1 246 700	2 438	罗安达
赞比亚	752 614	1 463	卢萨卡
马拉维	118 484	1 581	利隆圭
莫桑比克	799 380	2 504	马普托
科摩罗	2 236	80	莫罗尼
马达加斯加	590 750	2 260	塔那那利佛
塞舌尔	455	9.1	维多利亚
毛里求斯	2 040	126	路易港
留尼汪(法)	2 512	83	圣但尼
津巴布韦	390 580	1 306	哈拉雷
博茨瓦纳	581 730	214	哈博罗内
纳米比亚	824 269	228	温得和克
南非	1 219 090	5 400	比勒陀利亚
斯威士兰	17 363	125	姆巴巴内
莱索托	30 344	210	马塞卢
圣赫勒拿(英)	412	0.56	詹姆斯敦
大 洋 洲			
澳大利亚	7 692 000	2 355	堪培拉
新西兰	270 534	454	惠灵顿
巴布亚新几内亚	462 840	732	莫尔兹比港
所罗门群岛	28 369	61	霍尼亚拉
瓦努阿图	12 190	27	维拉港
新喀里多尼亚(法)	18 575	27	努美阿
斐济	18 272	86	苏瓦
基里巴斯	811	11	塔拉瓦
瑙鲁	21	1	亚伦
密克罗尼西亚联邦	702	10	帕利基尔
马绍尔群岛	181	5.5	马朱罗
帕劳	458	1.8	梅莱凯奥克
北马里亚纳群岛(美)	477	5.1	塞班
关岛(美)	541	16	阿加尼亚
图瓦卢	26	1.1	富纳富提
瓦利斯和富图纳(法)	274	1.6	马塔乌图
萨摩亚	2 934	19	阿皮亚
美属萨摩亚	199	5.5	帕果帕果
纽埃	260	0.16	阿洛菲
托克劳(新)	12	0.14	
库克群岛	240	1.9	阿瓦鲁阿
汤加	747	11	努库阿洛法
法属波利尼西亚	4 167	27	帕皮提
皮特凯恩群岛(英)	47	0.005	亚当斯敦
诺福克岛(澳)	35	0.22	金斯顿
圣诞岛(澳)	135	0.15	
科科斯群岛(澳)	14	0.06	
北 美 洲			
格陵兰(丹)	2 166 000	5.6	努克
加拿大	9 984 670	3 554	渥太华
圣皮埃尔和密克隆(法)	242	0.58	圣皮埃尔

国家和地区	面积(平方千米)	人口(万人)	首都或首府
美国	9 372 614	31 886	华盛顿
百慕大(英)	53	6.9	哈密尔顿
墨西哥	1 964 375	11 971	墨西哥城
危地马拉	108 889	1 550	危地马拉
伯利兹	22 966	34	贝尔莫潘
萨尔瓦多	20 720	620	圣萨尔瓦多
洪都拉斯	112 492	873	特古西加尔巴
尼加拉瓜	121 428	610	马那瓜
哥斯达黎加	51 100	466	圣何塞
巴拿马	75 517	361	巴拿马城
巴哈马	13 939	32	拿骚
特克斯和凯科斯群岛(英)	430	4.6	科伯恩城
古巴	110 860	1 121	哈瓦那
开曼群岛(英)	264	5.6	乔治敦
牙买加	10 991	293	金斯敦
海地	27 797	1 032	太子港
多米尼加	48 734	1 035	圣多明各
波多黎各(美)	8 870	355	圣胡安
美属维尔京群岛	354	10	夏洛特阿马利亚
英属维尔京群岛	153	3.2	罗德城
圣基茨和尼维斯	267	5.2	巴斯特尔
安圭拉(英)	96	1.6	瓦利
圣马丁(荷)	34	3.7	菲利普斯堡
圣马丁(法)	54	3.2	马里戈
圣巴泰勒米(法)	25	0.73	居斯塔维亚
安提瓜和巴布达	442	9.1	圣约翰
蒙特塞拉特(英)	102	0.52	
瓜德罗普(法)	1 702	41	巴斯特尔
多米尼克	751	7.2	罗索
马提尼克(法)	1 128	38	法兰西堡
圣卢西亚	616	16	卡斯特里
圣文森特和格林纳丁斯	389	10	金斯敦
巴巴多斯	431	30	布里奇敦
格林纳达	344	11	圣乔治
特立尼达和多巴哥	5 128	135	西班牙港
阿鲁巴(荷)	180	11	奥拉涅斯塔德
库拉索(荷)	444	15	威廉斯塔德
南 美 洲			
哥伦比亚	1 141 748	4 775	波哥大
委内瑞拉	916 700	2 991	加拉加斯
圭亚那	214 969	75	乔治敦
苏里南	163 820	55	帕拉马里博
法属圭亚那	86 504	27	卡宴
厄瓜多尔	256 370	1 565	基多
秘鲁	1 285 216	3 015	利马
巴西	8 514 900	20 277	巴西利亚
玻利维亚	1 098 581	1 039	苏克雷
智利	756 626	1 782	圣地亚哥
阿根廷	2 780 400	4 267	布宜诺斯艾利斯
巴拉圭	406 752	670	亚松森
乌拉圭	176 215	338	蒙得维的亚
马尔维纳斯群岛	12 173	0.34	阿根廷港

注:

①根据1947年联合国关于巴勒斯坦分治决议的规定,在巴勒斯坦地区建立的阿拉伯国面积为1.15万平方千米,后被以色列占领。1988年11月,巴勒斯坦国宣告成立,但未确定其疆界。

②根据1947年联合国关于巴勒斯坦分治决议的规定,以色列国的面积为1.52万平方千米。目前实际控制2.5万平方千米。

③包括斯瓦尔巴群岛(面积61 020平方千米,人口约2 400)、扬马延岛等属地。

* 1947年11月联大第181号决议规定耶路撒冷国际化,由联合国管理;1980年7月以色列宣布耶城为其永久、不可分割的首都;1988年11月新成立的巴勒斯坦国宣布耶城为其首都。



目录

CONTENTS

2-31	世界 World	
4-5	太阳系 Solar System	
6-7	星图 Star Charts	
8-9	地球知识 Earth	
10-11	世界气候 World Climate	
12-13	世界环境问题 World Environmental Issues	
14-15	世界能源 World Energy	
16-17	世界交通 World Communications	
18-19	世界时区 World Time Zones	
20-21	世界人口 World Population	
22-23	世界宗教、语言和文化源地 World Religions, Languages and Civilization Cradles	
24-25	世界主要区域性组织 World Regional Organizations	
26-27	联合国 United Nations	
28-29	世界地形 World Relief	1:100 000 000
30-31	世界国家和地区 Countries and Regions of the World	1:85 000 000
32-93	亚洲 Asia	
34-35	亚洲 Asia	1:35 300 000
36-37	中华人民共和国卫星影像 Satellite Image of the People's Republic of China	1:15 500 000
38-39	中华人民共和国 People's Republic of China	1:15 500 000
	南海诸岛	
40-41	中国东部 Eastern China	1:8 500 000
	天津	
42	中国西部(一) Western China (1)	1:10 500 000
43	中国西部(二) Western China (2)	1:10 000 000
	重庆	
44	北京 Beijing	
45	上海 广州 香港岛·九龙 Shanghai Guangzhou Hong Kong Island·Kowloon	
46	环渤海地区 Bo Hai Coastal Region	1:2 800 000
47	长江三角洲 Changjiang Delta	1:1 600 000
48	珠江三角洲 Zhujiang Delta	1:1 300 000
49	成渝地区 Chengdu-Chongqing Region	1:1 600 000
50-51	朝鲜 韩国 D.P.R.Korea R.O.Korea	1:2 800 000
	平壤 首尔	
52	蒙古 Mongolia	1:9 000 000
53	东京 Tōkyō	
54-55	日本 Japan	1:4 900 000
	北海道 琉球群岛 伊豆诸岛 小笠原诸岛	
56-57	本州岛中部 Central Honshū	1:1 500 000
	大阪 名古屋	
58-59	东南亚地区 Southeast Asia	1:19 700 000
60-61	越南 老挝 柬埔寨 Viet Nam Laos Cambodia	1:4 100 000
	红河三角洲 河内	
62-63	缅甸 Myanmar	1:5 300 000
	仰光附近 仰光	
64-65	泰国 Thailand	1:4 200 000
	曼谷附近 曼谷	
66-67	马来西亚 新加坡 文莱 Malaysia Singapore Brunei	1:5 750 000
	新加坡 文莱 吉隆坡	
68-69	印度尼西亚 东帝汶 Indonesia East Timor	1:12 900 000
	东帝汶 爪哇岛 巴厘岛 雅加达	
70-71	菲律宾 Philippines	1:4 800 000
	马尼拉附近 马尼拉	
72-73	印度 India	1:11 000 000
	新德里 加尔各答 孟买	
74	印度南部 Southern India	1:5 500 000
75	恒河流域 尼泊尔 不丹 Ganges Basin Nepal Bhutan	1:5 700 000
76	孟加拉国 Bangladesh	1:2 700 000
	达卡	



目录

CONTENTS

77	斯里兰卡 马尔代夫 Sri Lanka Maldives	1:2 500 000; 1:5 000 000
78	巴基斯坦 Pakistan 伊斯兰堡附近 伊斯兰堡	1:7 700 000
79	阿富汗 Afghanistan 喀布尔	1:5 200 000
80-81	哈萨克斯坦 乌兹别克斯坦 土库曼斯坦 吉尔吉斯斯坦 塔吉克斯坦 Kazakhstan Uzbekistan Turkmenistan Kyrgyzstan Tajikistan 阿拉木图	1:8 500 000
82-83	西亚地区 West Asia	1:14 000 000
84-85	伊朗 Iran 德黑兰附近 德黑兰	1:6 400 000
86	格鲁吉亚 阿塞拜疆 亚美尼亚 Georgia Azerbaijan Armenia 巴库	1:3 500 000
87	伊拉克 科威特 Iraq Kuwait 巴格达附近 科威特 巴格达	1:5 200 000
88-89	沙特阿拉伯 巴林 卡塔尔 阿拉伯联合酋长国 阿曼 也门 Saudi Arabia Bahrain Qatar United Arab Emirates Oman Yemen 巴林 卡塔尔 曼德海峡 霍尔木兹海峡 利雅得	1:8 500 000
90-91	叙利亚 黎巴嫩 约旦 塞浦路斯 巴勒斯坦 以色列 Syria Lebanon Jordan Cyprus Palestine Israel 巴勒斯坦地区 耶路撒冷 大马士革	1:3 500 000
92-93	土耳其 Turkey 马尔马拉海附近 安卡拉 伊斯坦布尔	1:4 200 000
94-145	欧洲 Europe	
96-97	欧洲 Europe	1:16 000 000
98-99	挪威 瑞典 芬兰 冰岛 Norway Sweden Finland Iceland 斯瓦尔巴群岛 奥斯陆 斯德哥尔摩 赫尔辛基	1:5 250 000; 1:4 950 000
100	丹麦 法罗群岛 Denmark Faroe Islands 哥本哈根	1:1 550 000; 1:6 000 000
101	爱沙尼亚 拉脱维亚 立陶宛 白俄罗斯 Estonia Latvia Lithuania Belarus 明斯克	1:4 000 000
102-103	乌克兰 摩尔多瓦 Ukraine Moldova 基辅	1:3 400 000
104-105	俄罗斯 Russia	1:20 000 000
106-107	俄罗斯西部 Western Russia 圣彼得堡	1:8 500 000
108-109	俄罗斯东南部 Southeastern Russia	1:10 500 000
110	莫斯科 Moskva	
111	柏林 Berlin	
112-113	德国 Germany 汉堡	1:2 500 000
114	鲁尔地区 Ruhr	1:550 000
115	法兰克福 慕尼黑 华沙 布达佩斯 布拉格 布拉迪斯拉发 Frankfurt München Warszawa Budapest Praha Bratislava	
116-117	波兰 捷克 斯洛伐克 匈牙利 Poland Czech Republic Slovakia Hungary	1:3 200 000
118-119	罗马尼亚 保加利亚 Romania Bulgaria 布加勒斯特 索非亚	1:2 800 000
120	巴尔干半岛 Balkan Peninsula	1:6 000 000
121	贝尔格莱德 萨拉热窝 萨格勒布 卢布尔雅那 斯科普里 地拉那 Beograd Sarajevo Zagreb Ljubljana Skopje Tirana	
122-123	斯洛文尼亚 克罗地亚 波斯尼亚和黑塞哥维那 塞尔维亚 黑山 马其顿 Slovenia Croatia Bosnia and Herzegovina Serbia Montenegro Macedonia	1:2 500 000
124-125	希腊 阿尔巴尼亚 Greece Albania 雅典	1:2 900 000; 1:1 740 000
126-127	英国 爱尔兰 United Kingdom Ireland 爱丁堡 都柏林	1:3 300 000
128	英国南部 Southern United Kingdom	1:1 700 000
129	伦敦 London	
130-131	荷兰 比利时 卢森堡 Netherlands Belgium Luxembourg	1:1 200 000



目录

CONTENTS

132-133	阿姆斯特丹 布鲁塞尔 法国 摩纳哥 France Monaco 摩纳哥 科西嘉岛 里昂 马赛	1:3 500 000
134	法国北部 Northern France	1:1 700 000
135	巴黎 Paris	
136-137	西班牙 葡萄牙 安道尔 Spain Portugal Andorra 安道尔 里斯本 马德里	1:3 350 000
138	瑞士 列支敦士登 Switzerland Liechtenstein 列支敦士登 日内瓦	1:1 300 000
139	奥地利 Austria 维也纳	1:2 100 000
140-141	意大利 圣马力诺 梵蒂冈 马耳他 Italy San Marino Vatican City Malta 圣马力诺 梵蒂冈 马耳他 米兰	1:3 500 000
142	意大利北部 Northern Italy	1:1 800 000
143	罗马 Roma	
144-145	地中海地区 Mediterranean Countries	1:10 500 000
146-173	非洲 Africa	
148-149	非洲 Africa	1:33 000 000
150	埃及 Egypt 苏伊士运河 开罗	1:6 000 000
151	利比亚 Libya 尼罗河下游 的黎波里	1:9 000 000
152-153	阿尔及利亚 摩洛哥 突尼斯 Algeria Morocco Tunisia 阿尔及尔附近 拉巴特附近 突尼斯湾 拉巴特 阿尔及尔 突尼斯	1:8 000 000
154-155	毛里塔尼亚 马里 塞内加尔 冈比亚 布基纳法索 西撒哈拉 佛得角 Mauritania Mali Senegal Gambia Burkina Faso Western Sahara Cape Verde 达喀尔 巴马科	1:7 750 000; 1:5 000 000
156-157	几内亚比绍 几内亚 塞拉利昂 利比里亚 科特迪瓦 加纳 多哥 贝宁 Guinea-Bissau Guinea Sierra Leone Liberia Côte d'Ivoire Ghana Togo Benin 蒙罗维亚附近 阿比让附近 阿克拉附近 洛美-波多诺伏附近 科纳克里	1:6 000 000
158-159	尼日尔 尼日利亚 喀麦隆 赤道几内亚 圣多美和普林西比 Niger Nigeria Cameroon Equatorial Guinea Sao Tome and Principe 尼亚美 雅温得 拉各斯 安诺本岛	1:6 650 000
160-161	乍得 苏丹 南苏丹 中非 Chad Sudan South Sudan Central Africa 杰济拉地区	1:8 900 000
162-163	埃塞俄比亚 厄立特里亚 索马里 吉布提 Ethiopia Eritrea Somalia Djibouti 吉布提 亚的斯亚贝巴附近 亚的斯亚贝巴 摩加迪沙	1:7 500 000
164-165	肯尼亚 乌干达 坦桑尼亚 卢旺达 布隆迪 Kenya Uganda Tanzania Rwanda Burundi 内罗毕 达累斯萨拉姆	1:5 500 000
166-167	刚果民主共和国 刚果 加蓬 D.R.Congo Congo Gabon 布拉柴维尔-金沙萨附近 布拉柴维尔 金沙萨	1:8 000 000
168-169	安哥拉 赞比亚 马拉维 Angola Zambia Malawi 罗安达 卢萨卡	1:6 600 000
170-171	莫桑比克 科摩罗 马达加斯加 塞舌尔 毛里求斯 留尼汪 Mozambique Comoros Madagascar Seychelles Mauritius Réunion 塞舌尔 马埃岛 大科摩罗岛 留尼汪 毛里求斯	1:8 300 000
172-173	纳米比亚 博茨瓦纳 津巴布韦 南非 斯威士兰 莱索托 Namibia Botswana Zimbabwe South Africa Swaziland Lesotho 好望角地区 约翰内斯堡附近 约翰内斯堡	1:8 300 000
174-183	大洋洲 Oceania	
176-177	大洋洲 Oceania	1:31 000 000
178-179	澳大利亚 Australia 堪培拉 诺福克岛 科科斯群岛 圣诞岛	1:13 000 000
180	巴布亚新几内亚 所罗门群岛 大洋洲城市 Papua New Guinea Solomon Is. Cities of Oceania 悉尼 墨尔本 奥克兰 惠灵顿	1:14 500 000
181	新西兰 New Zealand 奥克兰群岛 坎贝尔岛 斯奈尔斯群岛 查塔姆群岛 邦蒂群岛 安蒂波迪斯群岛 克马德克群岛	1:5 500 000



目录

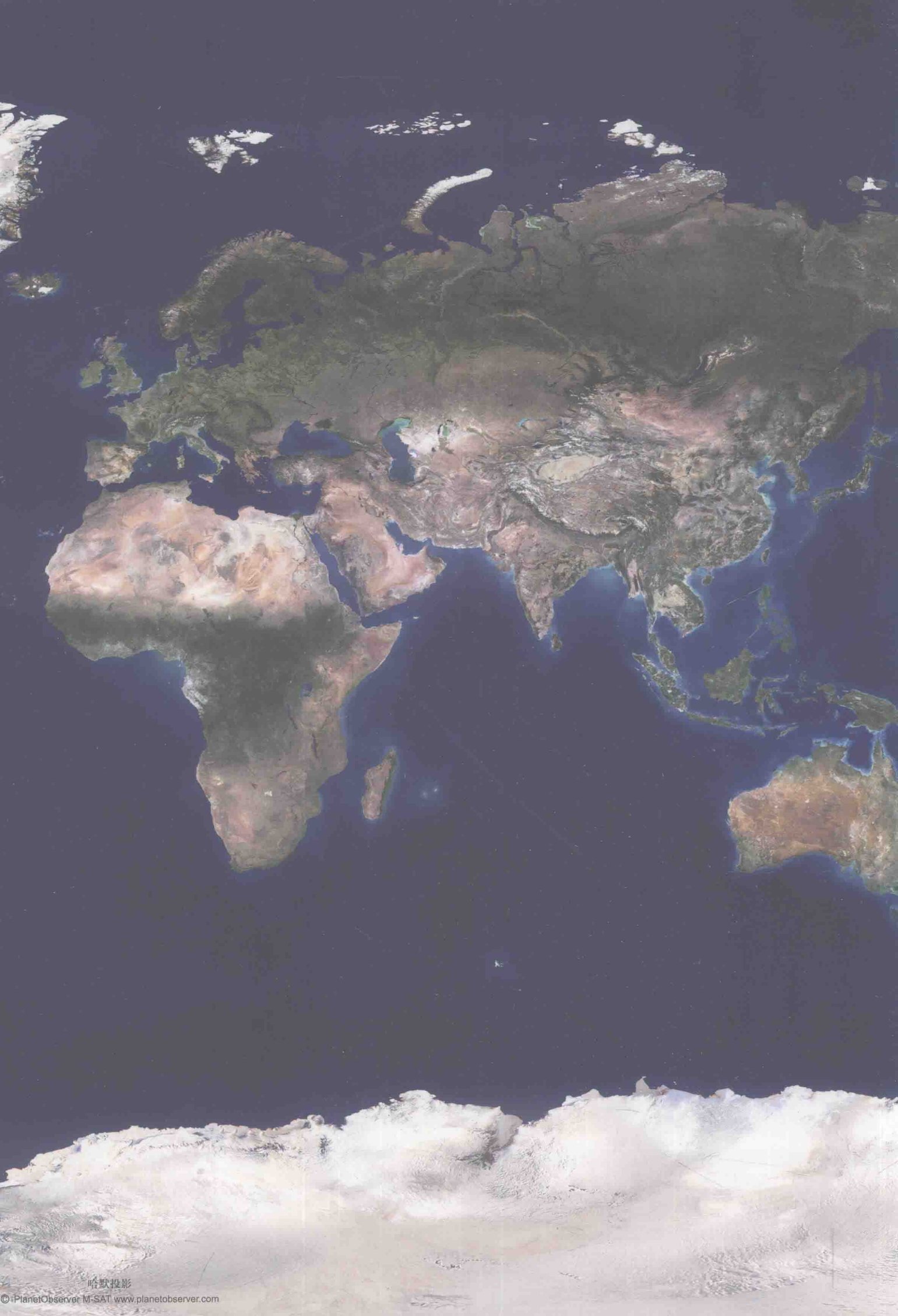
CONTENTS

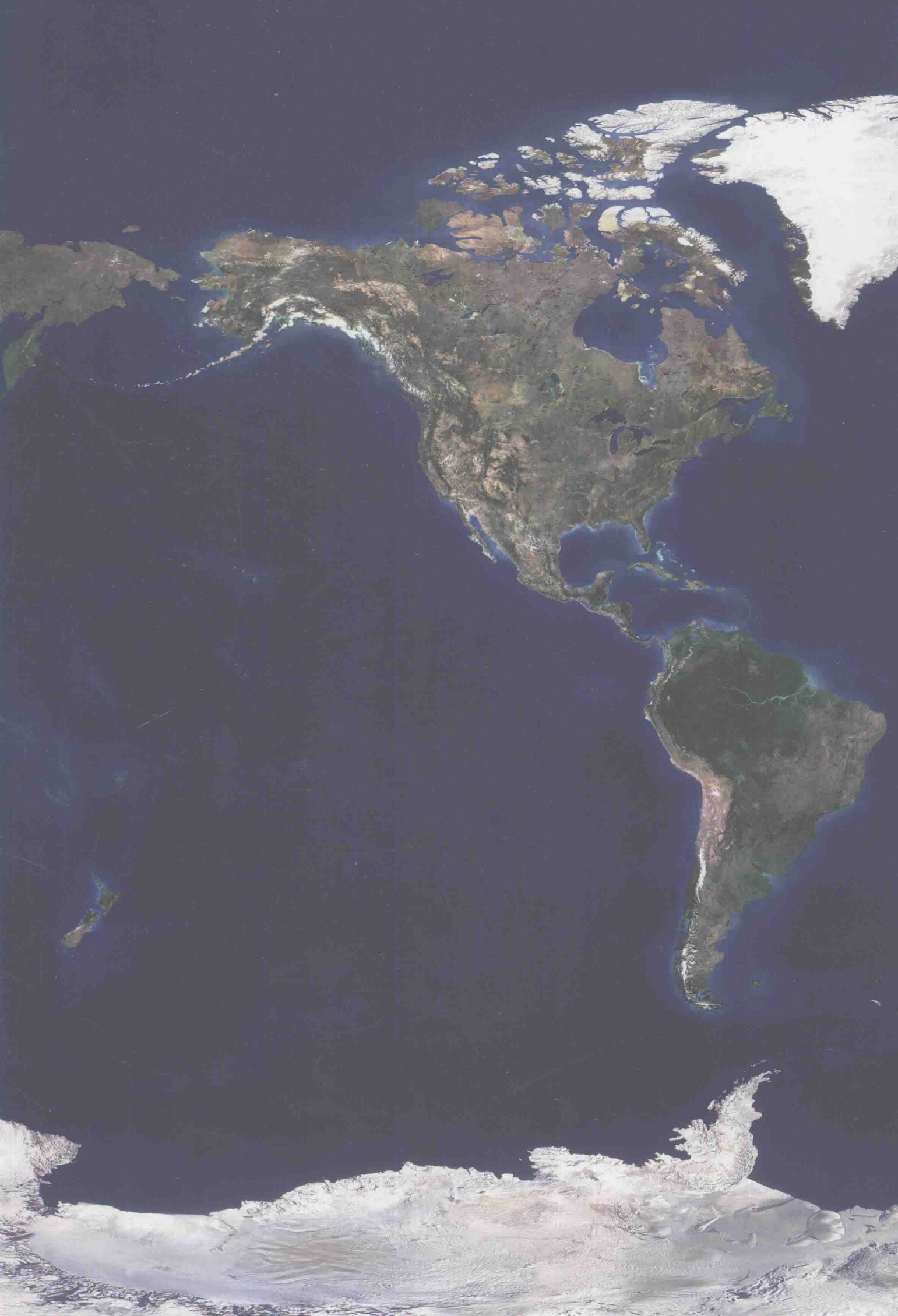
182-183	太平洋主要岛屿 Primary Islands of Pacific Ocean 北马里亚纳群岛 关岛 帕劳 托克劳 纽埃 瑙鲁 密克罗尼西亚联邦 马绍尔群岛 库克群岛 图瓦卢 瓦利斯和富图纳 汤加 基里巴斯 瓦努阿图 新喀里多尼亚 斐济 萨摩亚 美属萨摩亚 法属波利尼西亚 皮特凯恩群岛	
184-207	北美洲 North America	
186-187	北美洲 North America	1:30 000 000
188-189	加拿大 格陵兰 Canada Greenland	1:15 000 000; 1:25 000 000
190	加拿大重要地区 Important Regions of Canada 蒙特利尔附近 多伦多附近 温哥华附近	1:2 000 000
191	加拿大城市 Cities of Canada 多伦多 蒙特利尔 渥太华 温哥华	
192-193	美国 United States 阿拉斯加 夏威夷群岛	1:12 000 000
194-195	美国东部 Eastern United States 华盛顿 芝加哥 亚特兰大	1:8 500 000
196-197	美国西部 Western United States 洛杉矶 圣弗朗西斯科(旧金山) 西雅图	1:8 500 000
198	美国重要地区 Important Regions of United States 圣弗朗西斯科(旧金山)附近 洛杉矶附近 纽约-波士顿	1:2 000 000
199	纽约 New York	
200-201	墨西哥 Mexico 墨西哥城附近 墨西哥城 瓜达卢佩岛	1:8 000 000
202-203	危地马拉 伯利兹 萨尔瓦多 洪都拉斯 尼加拉瓜 哥斯达黎加 巴拿马 Guatemala Belize El Salvador Honduras Nicaragua Costa Rica Panama 巴拿马运河 危地马拉、圣萨尔瓦多附近 巴拿马城	1:4 750 000
204	加勒比海地区 Caribbean Countries	1:15 000 000
205	古巴 百慕大 Cuba Bermuda 哈瓦那	1:4 250 000; 1:500 000
206-207	加勒比海诸岛国和巴哈马 Caribbean Island Countries and Bahamas 新普罗维登斯岛 波多黎各岛 瓜德罗普岛 安圭拉岛 圣基茨和尼维斯 马提尼克 安提瓜岛 多米尼克 圣卢西亚 巴巴多斯 大开曼岛 牙买加 圣文森特岛 格林纳达岛 特立尼达岛 库拉索岛	1:7 200 000
208-221	南美洲 South America	
210-211	南美洲 South America	1:25 000 000
212-213	哥伦比亚 委内瑞拉 Colombia Venezuela 加拉加斯附近 波哥大附近 加拉加斯 波哥大	1:7 000 000
214-215	秘鲁 厄瓜多尔 Peru Ecuador 利马 基多 科隆群岛	1:6 000 000
216	玻利维亚 巴拉圭 Bolivia Paraguay 亚松森附近 的喀喀湖附近	1:8 500 000
217	圭亚那 苏里南 法属圭亚那 Guyana Suriname French Guiana	1:4 500 000
218-219	巴西 Brazil 里约热内卢附近 里约热内卢 巴西利亚 圣保罗	1:17 000 000
220-221	智利 阿根廷 乌拉圭 Chile Argentina Uruguay 拉普拉塔河口 圣地亚哥 布宜诺斯艾利斯 蒙得维的亚 德斯文图拉多斯群岛 胡安-费尔南德斯群岛	1:10 650 000
222	北冰洋 Arctic Ocean	1:38 300 000
223	南极洲 Antarctica	1:28 700 000
224-225	太平洋 印度洋 Pacific Ocean Indian Ocean	1:52 500 000
226	大西洋 Atlantic Ocean	1:63 500 000
227	国家和地区概况 Countries and Regions	
273	地名索引 Place Name Index	



世界 地图集

ATLAS OF THE WORLD





● 太阳和太阳系

太阳只是宇宙中一颗极其普通的恒星，在所有的恒星中，它离地球最近，对我们也最为重要。太阳和它的行星及其他天体构成了太阳系，地球仅仅是太阳系中的一颗较小行星，地球和其他行星都在环绕太阳运行。

太阳系有八大行星：水星、金星、地球、火星、木星、土星、天王星和海王星。这八大行星又被分为内行星和外行星两种类型：内行星有水星、金星、地球和火星，它们是坚实的矿物球体，除了水星外，每个球体外面包围着一层薄薄的大气圈；外行星包括木星、土星、天王星和海王星，外行星都是由寒冷气体构成的

巨大球体。


太阳系除了八大行星外还有许多小行星，它们主要集中在火星轨道和木星轨道之间。多数行星都有卫星围绕它们运转，如同地球的卫星月球一样。太阳系中还有彗星和陨星。彗星是由石块和冰组成的小天体，天体之间发生碰撞产生的碎片成为陨星坠落到行星或行星的卫星上。



星包括木星、土星、天王星和海王星，外行星都是由寒冷气体构成的

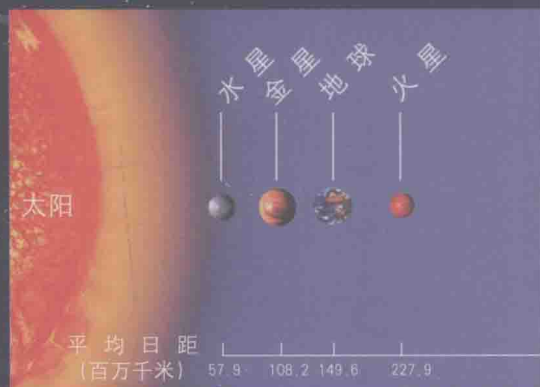


海王星



水星

金星



水星

水星在八大行星中离太阳最近，

体积只有地球的二十分之一。因为自转速度比较慢，所以水星面对太阳的一面非常热，背对太阳的一面却又非常冷。水星实际上没有大气层，因为它没有足够的力量吸引住一个保卫它的大气层。没有大气层作为屏障，就意味着水星不可避免地遭到流星和其他天体的直接碰撞，因此它的表面就如同月球一样，布满了大大小小的坑洞。到目前为止，水星没有已知的卫星。



金星

金星是天空中所有恒星和行星中最亮的一颗。

由于它的光亮美丽，它的英文名字叫“维纳斯”。金星的大小和地球差不多，周围也像地球一样，有大气层包围，只是大气层的成分与地球的不同，是含有二氧化碳和氮的混合气体。金星被厚厚的云层笼罩着，有些云生成有腐蚀性的硫酸雨。金星上没有水，温度比水星还要高，表面布满了火山，其中许多火山看上去仍在活动。金星和水星一样没有卫星。



地球

地球是一颗行星，它沿着自己的轨道绕着太阳转，

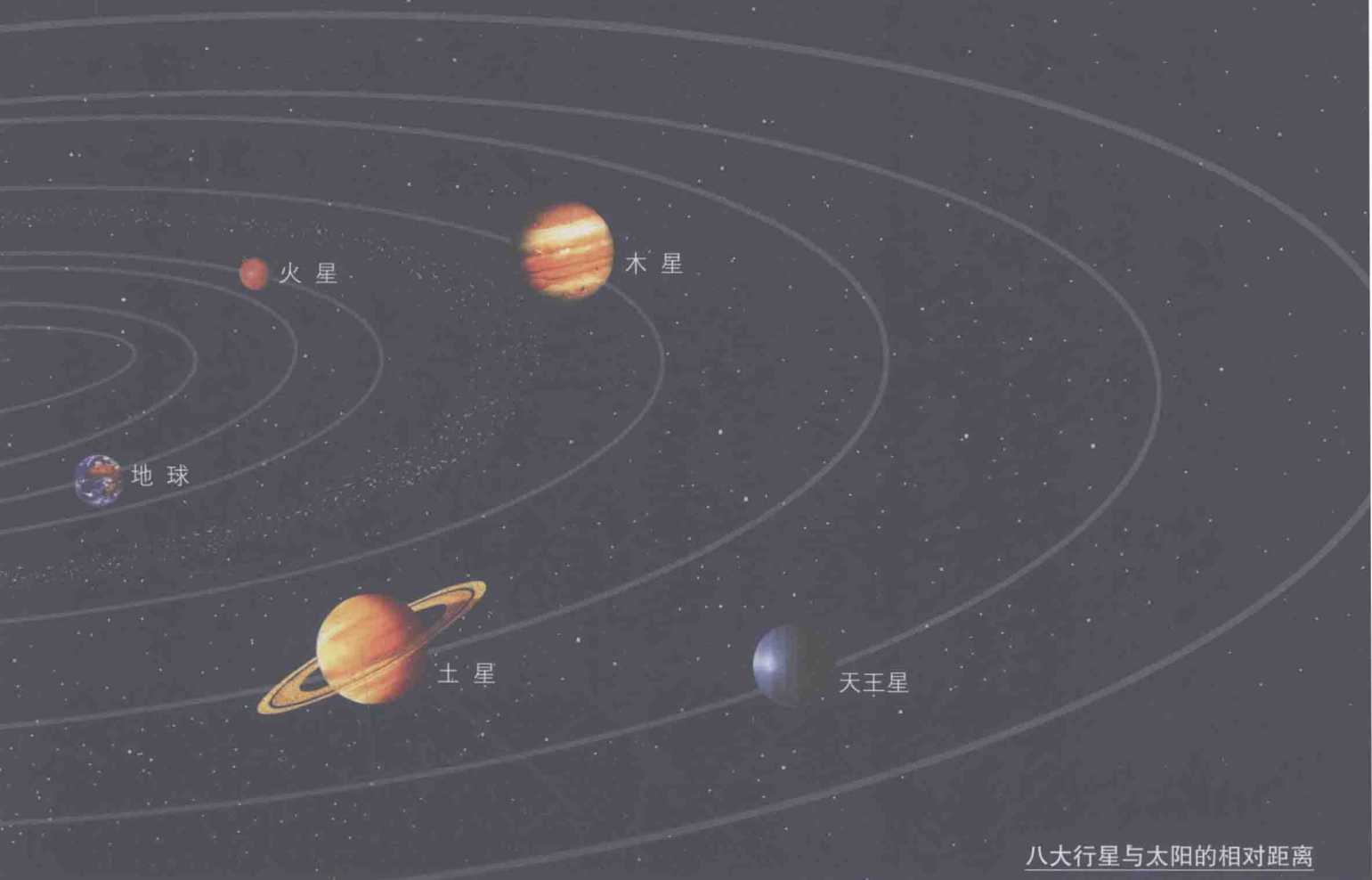
接受着来自太阳的光和热。地球外面包围有大气层，这个大气层是多种气体的混合体，其中有近78%的氮和21%的氧。地球是唯一一颗有水的行星，因此在地球上产生了生命和生命进化。水的侵蚀作用塑造了地球起伏不平的形态。地球有巨大的磁场，磁力把太阳射向地球的太阳粒子吸引到地球的两极下落，进入大气层，形成“极光”。地球的卫星是月球。



火星

火星相当于地球的一半大小，是和地球最为相像的行星，

它不像水星和金星离太阳那么近，也就不像它们那么热。火星有一层薄薄的大气层，可以提供生物生存的环境，这使得地球上的人们猜想火星上是否也有生命的存在？火星上有很多弯曲的峡谷，其中一条又宽又深，横亘在火星的表面。火星上的岩石因富含氧化物而呈红色，在晴朗的夜晚，可以看见火星闪烁着红色的亮光。火星有2颗卫星绕它运行。




八大行星与太阳的相对距离



木星


木星是八大行星中最大的一颗，堪称太阳系中的巨星，它的体积比地球大一千多倍。木星由一大团液体形成，外面包围着浓浓的气体云层，由于木星自转速度快，这些云雾伸展成与赤道平行的彩带环绕着木星，云雾中有一块红斑，那是规模庞大的飓风，也是木星的一大特征。

木星是一块巨大的磁铁，像地球一样在两极有极光出现。木星有67颗卫星，其中有4颗大小与月球差不多。



土星

土星由一大团气体形成，越近中心气体就越浓。土星的最显著特征是它的光环系统，我们在地球上只能看到其中的五六道光环，实际上远不止这些。光环在赤道平面上围绕着土星，像一只巨大的圆盘，由于土星相对于地球和太阳的位置的关系，使我们看到光环是倾斜的，由于光环的厚度小，从侧面看光环就薄得看不到了。土星光环由无数冻结的尘埃和岩块组成，它们绕着土星旋转。已知土星有62颗卫星。



天王星

天王星比木星和土星体积小得多，四周被厚厚的大气层包裹着，气温非常低。大气层中有氢气和氦气，还有甲烷，甲烷使天王星看起来发着蓝色的光。天王星厚实的冰幔外边包围着10层暗淡的光环。已知的天王星的卫星有27颗，其中有5颗较大，在地球上可以观测到。

由于天王星在空中运行时表现出的不规律性，使科学家们猜测并最终发现了海王星的存在。



海王星

海王星和天王星相似，都是蓝色球体，有至少5条比较完整的光环，就连大小也差不多，约为地球的六十倍，只是它的大气层更为活跃，在不同高度都可以看到翻滚的云雾，其中一块呈现出大如地球暗斑，像木星的红斑一样成为海王星的特征。与暗斑形成强烈对比的是在大气层的高处快速回流的亮云。

海王星有14颗卫星，其中最大的“海卫一”，是太阳系中质量较大的一颗卫星。